

**PLAN D'ENSEMBLE AVEC  
RESEAUX ENTERRES 1/3**

**VENTIS** du Sud-Cambrésis

Demande d'Autorisation d'Exploiter portée  
par la société Les Vents du Sud Cambrésis

LEGENDE

- ⊙ Estime : simple du nœud de la fondation et du rotor
- ⊙ Aérien de grutage
- Poles de brèches d'électrifiés
- Recouvrement intermédiaires : réseau électrique souterrain
- Rayon de 35 m autour des aéroports
- Rayon de 55 m global autour des équipements de finalisation (autour du poste de livraison et du projet de raccordement électrique)
- Cassette

Communes de Malmécourt-Salvigny et Haucourt-en-Cambrésis

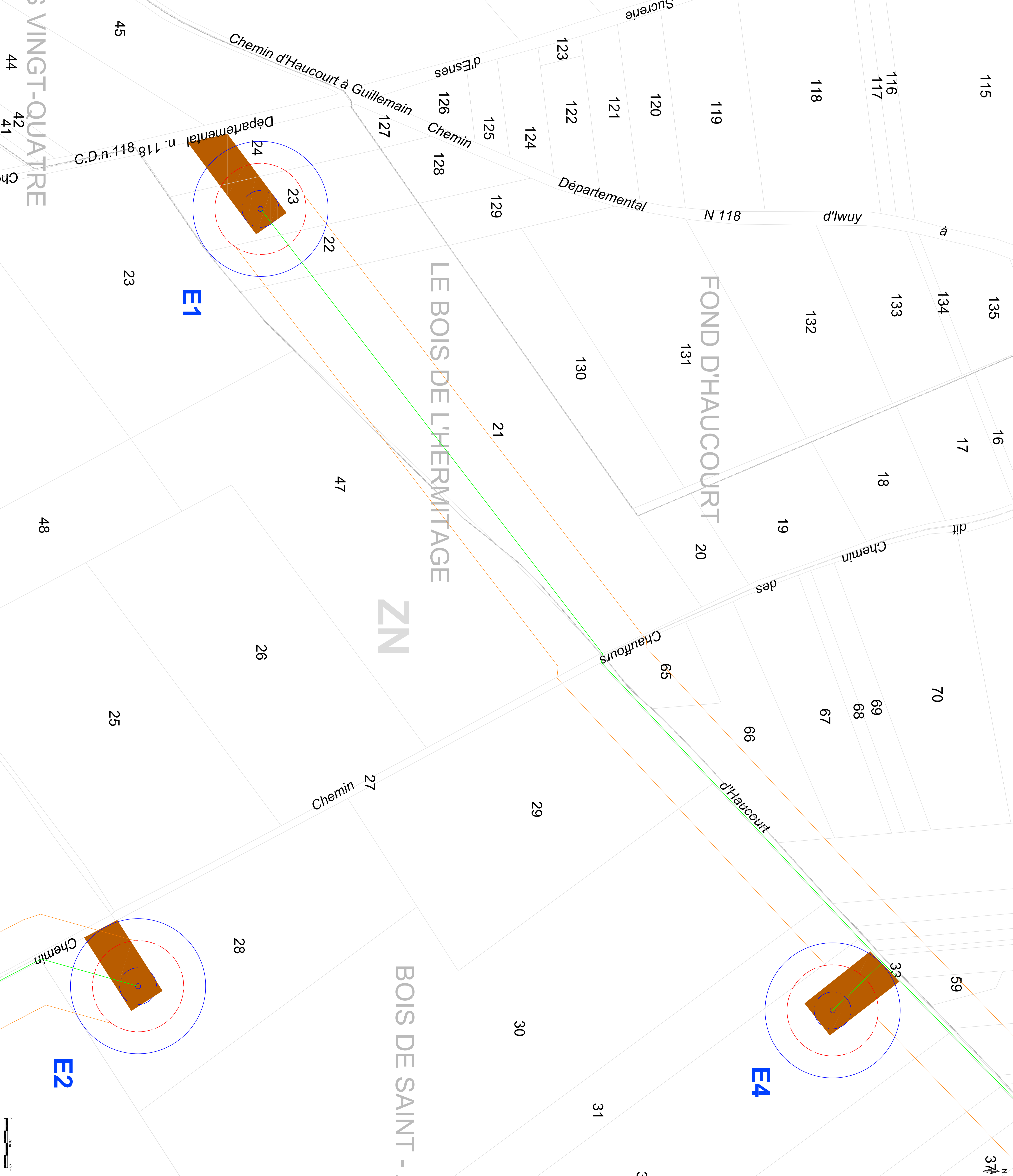
**Projet éolien du  
Bois de Saint-Aubert**

Date : Septembre 2014

Reference : VMALC

Echelle : 1/1000

**ECOTERRA** 17 rue du Commerce - 59135 L'ÉCLUSE - FRANCE - Tél : 03 20 31 00 44 - Fax : 03 20 31 00 41



57 56

37

59

E4

31

34

35

36

38

39

40

41

LE BOIS DE SAINT-AUBERT

40 39

38

37

36

35

34

33

32

31

E5

23

Chemin

24 d'exploitation

25

26

27

28

29

30

Chemin rural d'Hau-

Cambray

Chemin rural d'Hau-

2

1

15

-AUBERT

PRES DU BOIS DE SAINT-AUBERT

3

# PLAN D'ENSEMBLE AVEC RESEAUX ENTERRES 2/3

Demande d'Autorisation d'Exploiter portée par la société Les Vents du Sud Cambrésis



## LEGENDE

- Estimeur : simple de nuit, de la fondation et du rotor
- Aérien de grutage
- Poste de livraison d'électricité
- Recouvrement inter-déclivés : réseau électrique souterrain
- Rayon de 35 m autour des aéroports (autour du nuit de fondation)
- Rayon de 35 m global autour des équipements de l'installation (autour du poste de livraison et du projet de recouvrement électrique)
- Cassonette

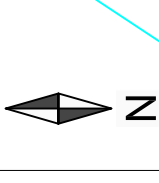
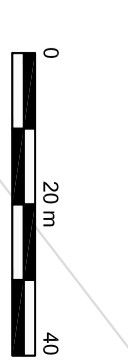
Communes de Waincourt-Salvigny et Haucourt-en-Cambrésis

### Projet éolien du Bois de Saint-Aubert

**ECOTERRA**  
ZI d'activités - 10000  
17, rue de la République  
59100 Cambrai  
Tél : 03 20 30 84 41

Date : Septembre 2014  
Référence : VMALC

Echelle : 1/1000



29

30

2

BOIS DE SAINT - AUBERT

PRES DU BOIS DE SAINT-AUBERT

Chemin 27

28

4

25

Chemin

E2

8

7

6

5

25

ZO

E3

Chemin

d'Exploitation

14

87

PIESENTE DE LIGNY

32

33

34

**PLAN D'ENSEMBLE AVEC RESEAUX ENTERRES AVEC**

Demande d'Autorisation d'Exploiter portée par la société Les Vents du Sud Cambrésis

**VENTS du Sud CAMBRÉSIS**

LEGENDE

- Estime : simple du nœud de la fondation et du rotor
- Avant de grutage
- Pointe de brablon d'électrical
- Recouvrement intermédiaires : réseau électrique souterrain
- Rays de 35 m autour des aéroports (autour du nœud de fondation)
- Rays de 35 m global autour des équipements de l'installation (autour du poste de livraison et du projet de raccordement électrique)
- Gasouille

Communes de Waincourt-Salvigny et Haucourt-en-Cambrésis

**Projet éolien du Bois de Saint-Aubert**

**ECOTERRA**

17 Rue du Parc  
59100 Valenciennes  
Tél : 03 20 33 84 41  
www.ecoterra-energies.com

Date : Septembre 2014

Reference : VMALC

Echelle : 1/1000

