

Commune de WANNEHAIN 59638

Plan Local d'Urbanisme




Servitudes d'Utilité Publique

Direction Départementale
des Territoires
et de la Mer du Nord

D.D.T.M 59

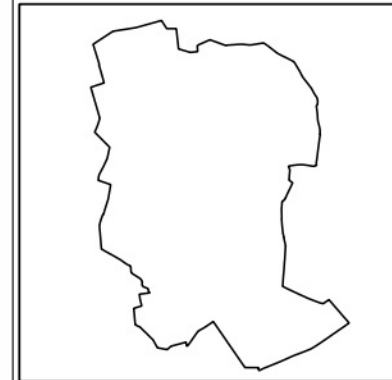
Service
Urbanisme
et Connaissances
des Territoires

Pôle
Océan et
Valorisation
des Données



PLAN 1/1

Éléments constitutifs
du Porter à connaissance (P.A.C)
Art.R121-1
du Code de l'urbanisme



Type Procédure : Révision,

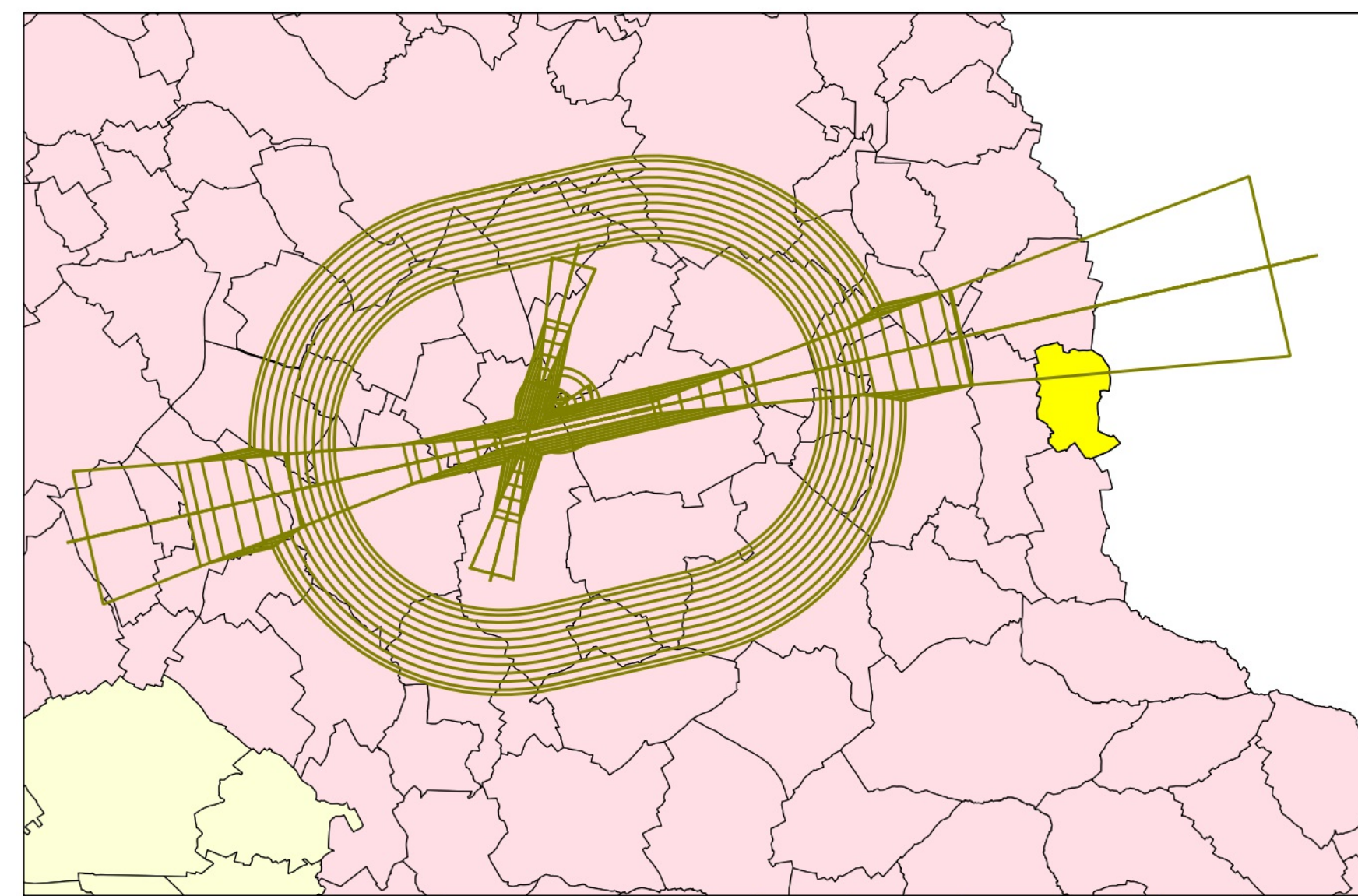
Délibération du : 06/06/2012

Date de mise à jour : 05/07/2013
ref :
carte_pac_urbanisme_servitude_59638.wor

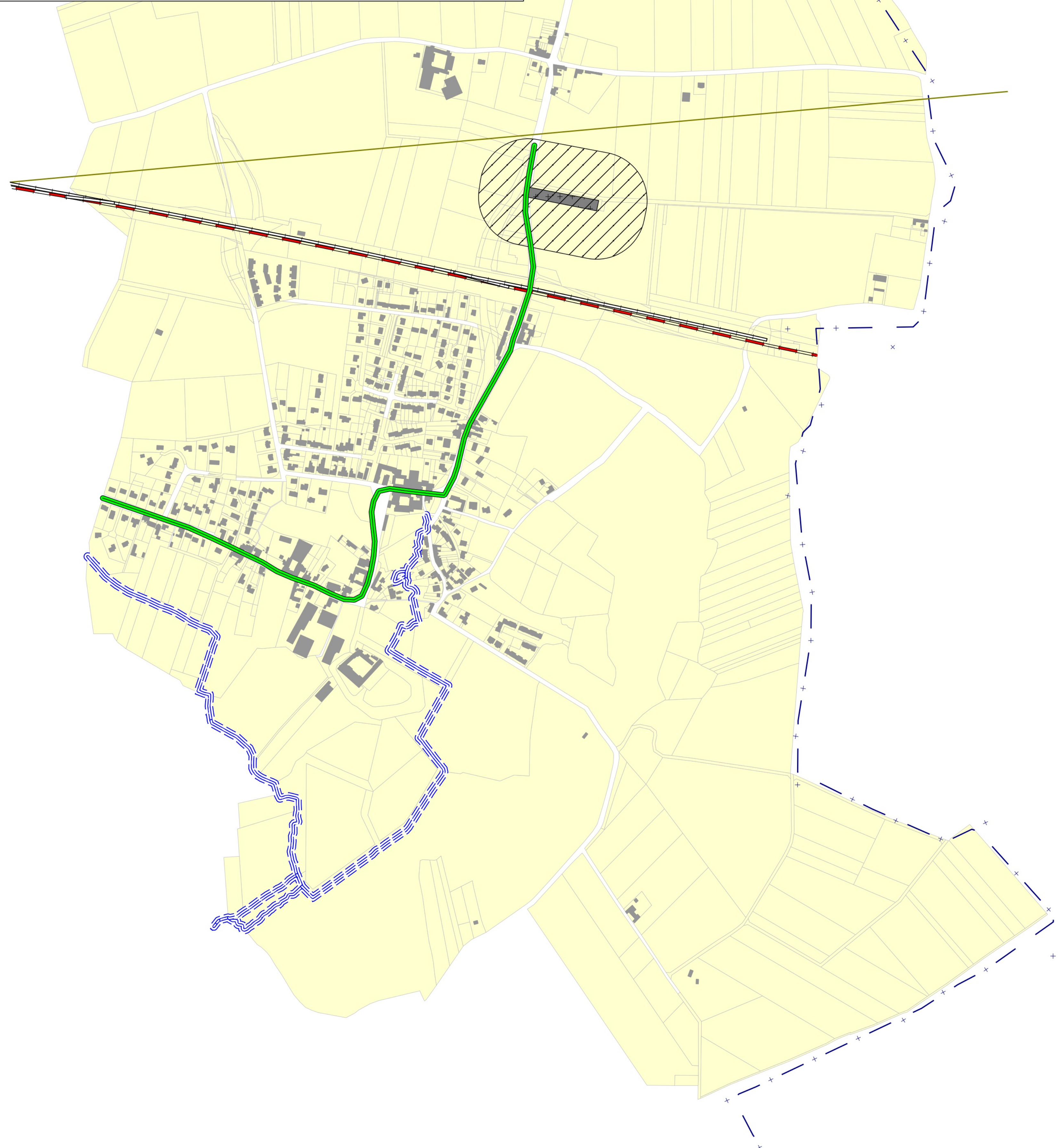
Echelle : 1 / 4000

Sources : Gestionnaires Servitudes
(c) Cadastre / Pci - Dgfp

Email : ddtm-suct@nord.gouv.fr



SERVITUDE T5 SUR LA COMMUNE DE



LEGENDE

— Limite communale

■ Bâtiments

— + — Frontière Belge

--- A4 - Protection des Cours d'eau non Domaniaux
① Ruisseau de BOURGHELLES Riez de la planche
② Ruisseau de la mairie

— EL7 - Alignement
RD 93

— T1 - Protection des Lignes Ferroviaires

— T5 - Relations Aériennes Servitude de Dégagement
Voir detail

■ INT1 - Cimetières civils et militaires

Nota:
Pour plus d'informations concernant une servitude en particulier, vous pouvez consulter
la réponse du contributeur concerné, via notre site internet à l'adresse suivante:
<http://www.nord.equipement-agriculture.gouv.fr/les-porter-a-connaissance-realises-r792.html>
Ou contacter directement le gestionnaire.