


Commune de MONTRECOURT

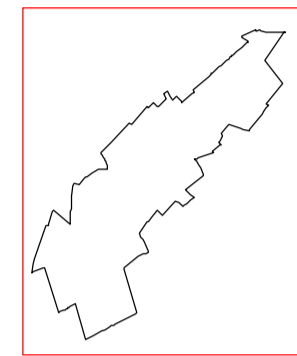
59415



Plan Local d'Urbanisme

PLAN 1/1

Éléments constitutifs
du Porter à Connaissance (P.A.C)
Art.R.121-1
du Code de l'Urbanisme



Servitudes d'Utilité Publique

**Direction Départementale
des Territoires
et de la Mer du Nord**

D.D.T.M 59

Type Procédure : Elaboration CC Pays Solesmois
Délibération du : 13/06/2012

Date mise à jour : 29/05/2013
ref : carte_pac_urbanisme_servitude_59415.wor

Echelle : 1 / 6000

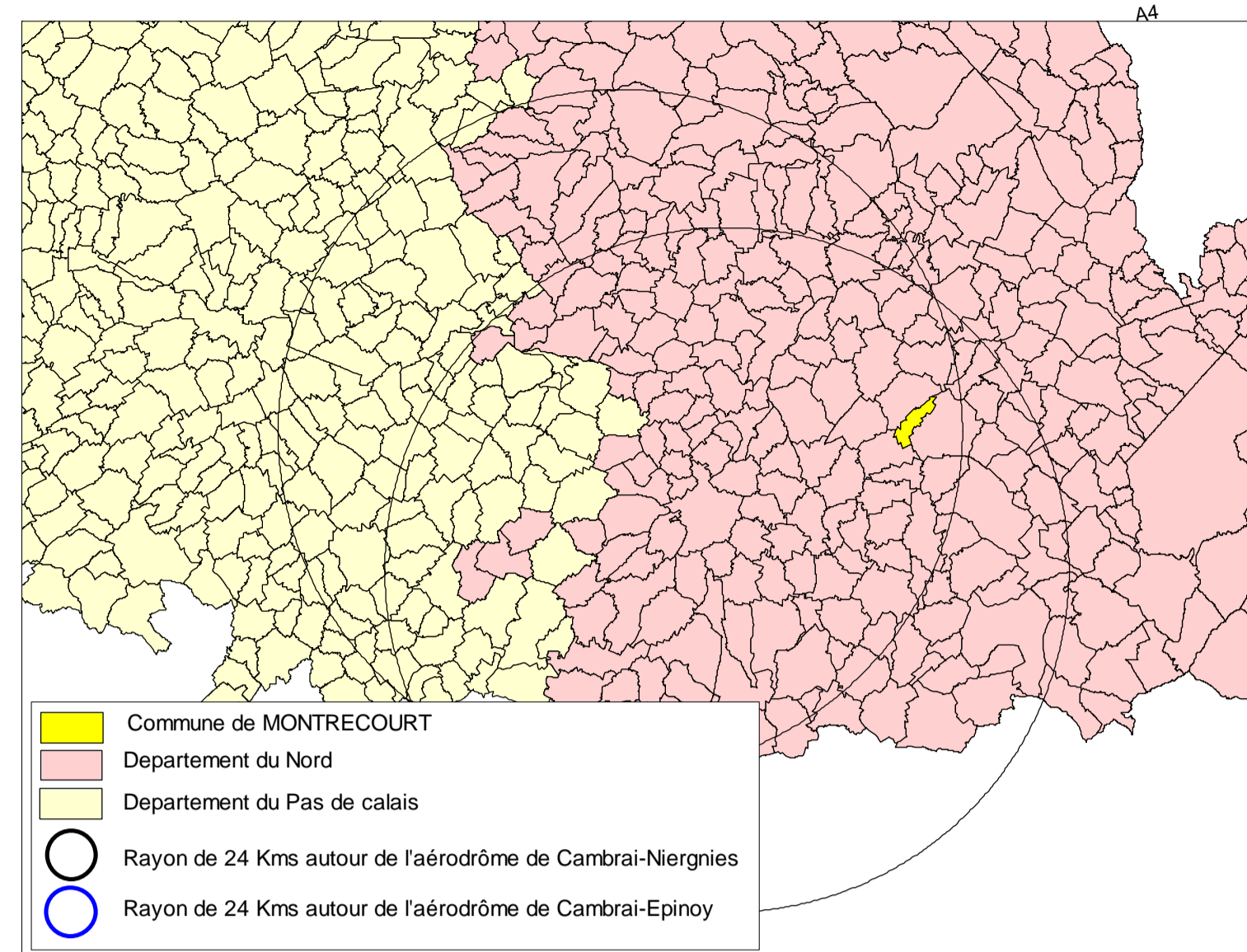
Sources : Géomatrices Servitudes
IG Cadastre / PGI-DGIP

Email : ddm-suct@nord.gouv.fr

LÉGENDE

- Limite communale
- Batiments
- A4 - Protection des Cours d'eau non Domaniaux.
Rivière de la Selle
AP du 09/12/1970
- A5 - Eau et Assainissement/Canalisations Publiques
Protection des canalisations Publiques d'eau potable
- AS1 - Protection des Captages en Eau Potable
Captage de Saulzoir
DUP du 27/05/1988
- Protection Immédiate.
- Protection Rapprochée.
- Protection Eloignée.
- EL7 - Alignement
RD 97 : 22/08/1899
- Canalisation + zone de protection
- I3 - Protection des Canalisations de Transport de Gaz.
Canalisation Neuville - Hornaing
DUP du 19/09/2008
- I4 - Protection des Lignes Haute-Tension.
 - Ligne Avelin / Lonny 2 x400 kv
 - Ligne Mastaing / Lonny 400 kv
 - Ligne Famars / Solesmes 63 kv
 - Ligne Famars / Le Perizet 63 kv
- T7 - Installations particulières à l'extérieur des zones de dégagement.
Commune située dans les limites d'un cercle de 24 km centré sur les aérodrômes de Cambrai Niergnies et de Cambrai Epinoy.
- PT2LH - Protection des Faisceaux Hertiens contre les Obstacles
Liaison Valenciennes Caudry
Tronçon Anzin Caudry
Décret du 20/11/1978
- INT1 - Cimetières civils et militaires
Cimetière Communal

Nota:
Pour plus d'informations concernant une servitude en particulier, vous pouvez consulter la réponse du contributeur concerné, via notre site internet à l'adresse suivante:
<http://www.nord.equipement-agriculture.gouv.fr/les-porter-a-connaissance-realises-r792.html>
Ou contacter directement le gestionnaire.



SERVITUDE T7 SUR LA COMMUNE DE MONTRECOURT

