


# Commune de HAUSSY

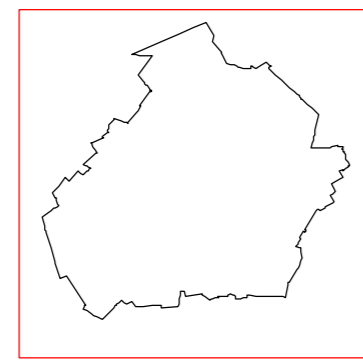
59289



## Plan Local d'Urbanisme

# PLAN 1/1

Éléments constitutifs  
du Porter à Connaissance (P.A.C.)  
Art.R.121-1  
du Code de l'Urbanisme



## Servitudes d'Utilité Publique

Direction Départementale

des Territoires

et de la Mer du Nord

D.D.T.M 59

Type Procédure : Elaboration CC Pays Solesmois  
Délibération du : 13/06/2012

Date mise à jour : 28/05/2013  
ref : carte\_pac\_urbanisme\_servitude\_59289\_wor

Echelle : 1 / 11500

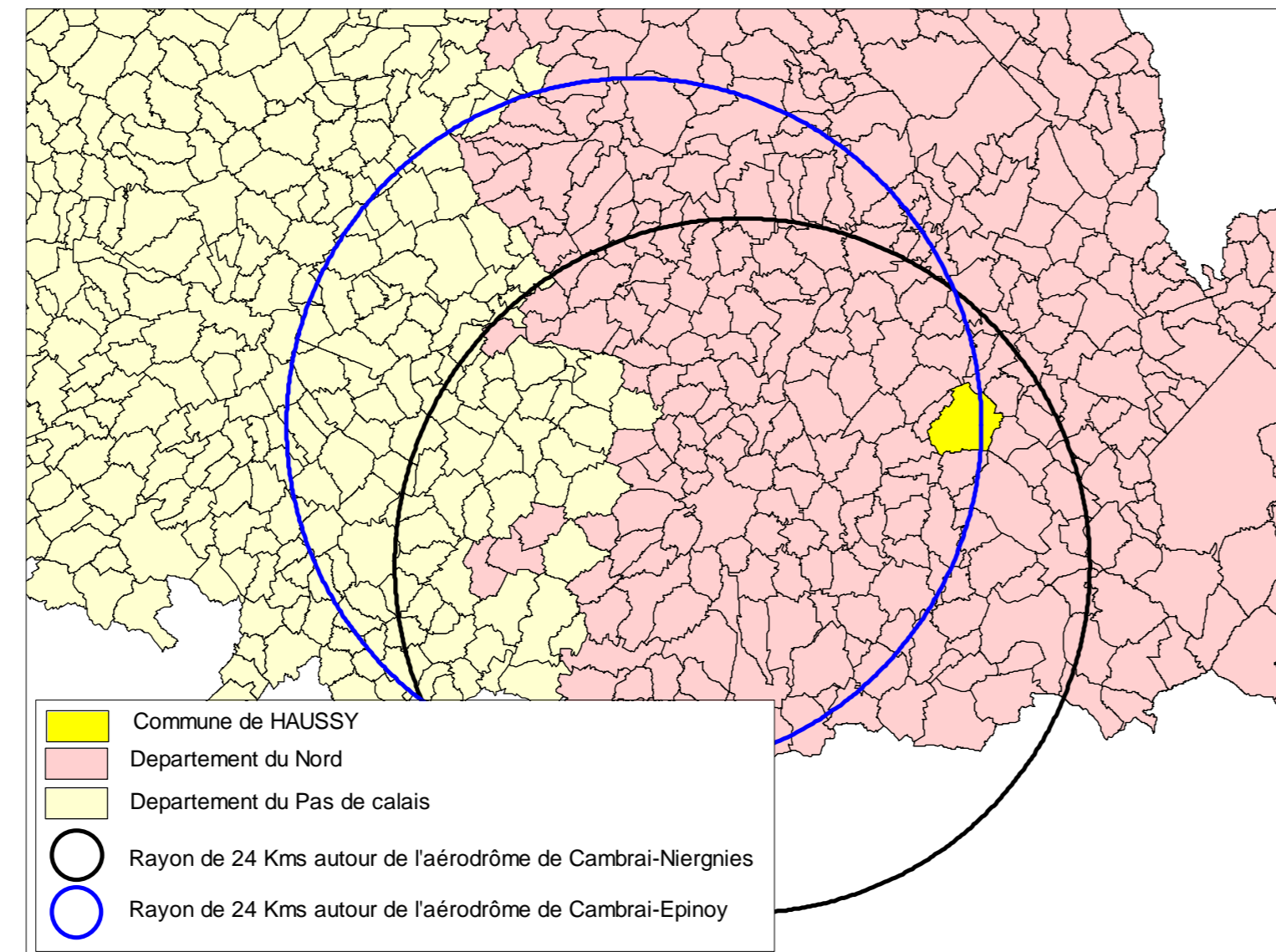
Sources : Gestionnaires Servitudes  
(c) Cadastre / Pci -Dgip

Email : ddtm-suct@nord.gouv.fr

## LÉGENDE

- Limite communale
- Batiments
- A4 - Protection des Cours d'eau non Domaniaux.  
Rivière de la Selle  
AP du 09/12/1970
- A5 - Eau et Assainissement/Canalisations Publiques  
Protection des canalisations Publiques d'eau potable
- AC1 - Protection des Monuments Historiques  
Motte Féodale ( A.2489 )  
CIMH du 06/12/1978
- EL7 - Alignement  
RD 955 - 25/04/1895  
EL11 - Interdiction d'Accès  
RD 958 sur la totalité du territoire communal
- I4 - Protection des Lignes Haute-Tension.
  - Ligne Avelin / Lonny 2 x400 kv
  - Ligne Mastaing / Lonny 400 kv
  - Ligne Famars / Solesmes 63 kv
  - Ligne Famars / Le Perizet 63 kv
- T7 - Installations particulières à l'extérieur des zones de dégagement.  
Commune située dans les limites d'un cercle de 24 km centré sur les aéroports de Cambrai Niergnies et de Cambrai Epinoy.
- INT1 - Cimetières civils et militaires  
Cimetière Communal

Nota:  
Pour plus d'informations concernant une servitude en particulier, vous pouvez consulter la réponse du contributeur concerné, via notre site internet à l'adresse suivante:  
<http://www.nord.equipement-agriculture.gouv.fr/les-porter-a-connaissance-realises-r792.html>  
Ou contacter directement le gestionnaire.



SERVITUDE T7 SUR LA COMMUNE DE HAUSSY

