


Commune de ESCARMAIN

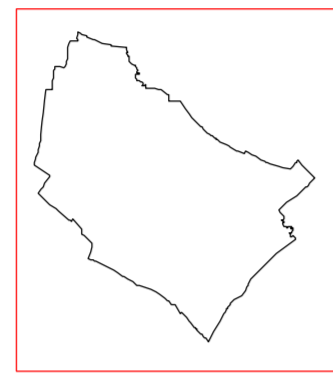
59204



Plan Local d'Urbanisme

PLAN 1/1

Éléments constitutifs
du Porter à Connaissance (P.A.C.)
Art.R.121-1
du Code de l'Urbanisme



Servitudes d'Utilité Publique

Direction Départementale
des Territoires
et de la Mer du Nord

D.D.T.M 59

Type Procédure : Élaboration CC Pays Solesmois
Délibération du : 13/06/2012

Date mise à jour : 29/05/2013
ref : carte_pac_urbanisme_servitude_59204.wor

Echelle : 1 / 6100

Source : Gestionnaires Servitudes
(C) Cadastre / P.C. Digip

Email : ddm-sucl@nord.gouv.fr

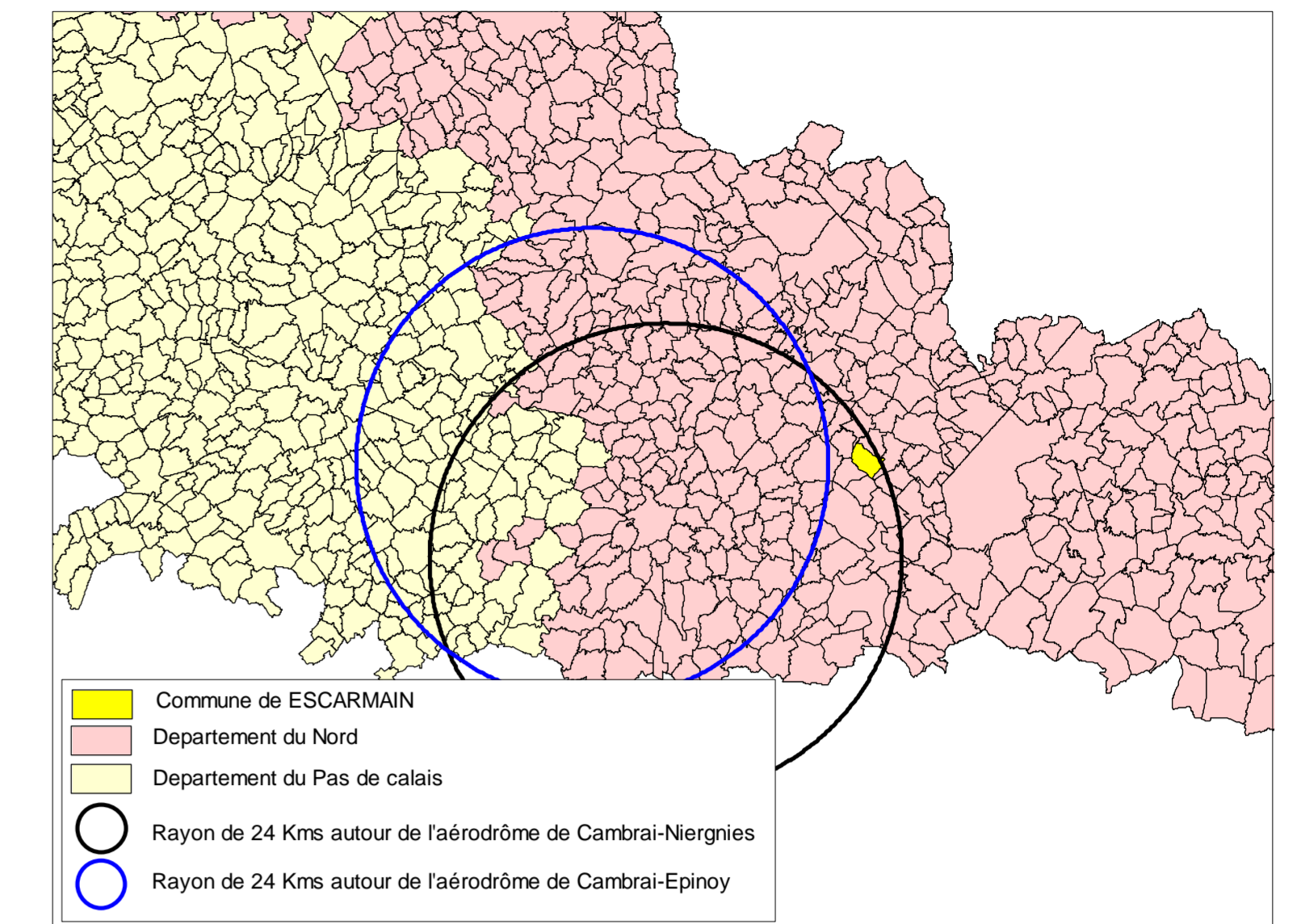
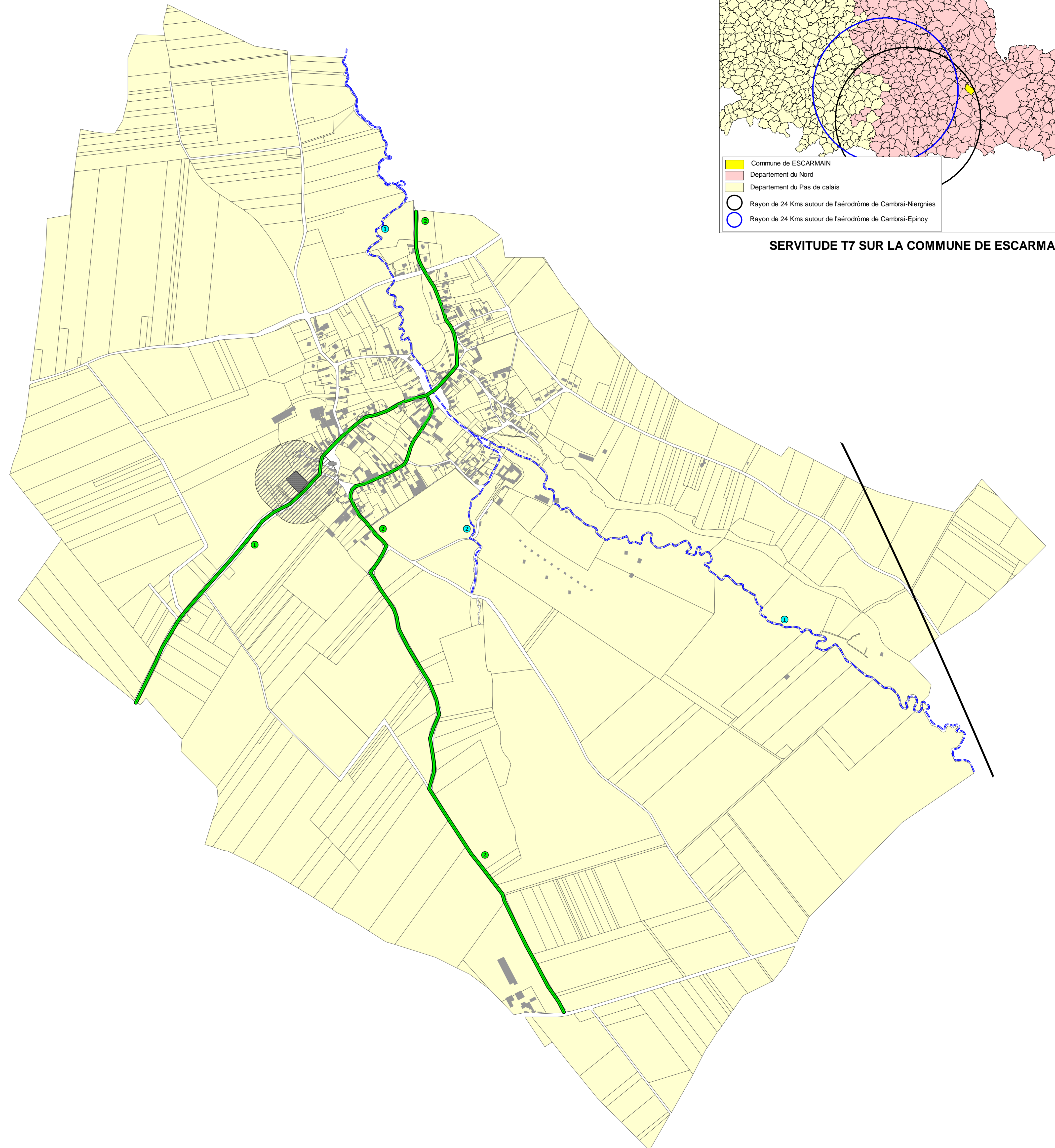


Service
Urbanisme
et Connaissances
des Territoires

LÉGENDE

- Limite communale
- Bâtiments
- A4 - Protection des Cours d'eau non Domaniaux.
 - ① Ruisseau Saint Georges
 - ② Ruisseau du Sourd
AP du 09/12/1970
- EL7 - Alignement
 - RD 109 : 26/04/1900
 - RD 85 : 26/04/1900
- T7 - Installations particulières à l'extérieur des zones de dégagement.
Commune située dans les limites d'un cercle de 24 km centré sur l'aérodrome de Cambrai Niergnies.
- INT1 - Cimetières civils et militaires
Cimetière Communal

Nota:
Pour plus d'informations concernant une servitude en particulier, vous pouvez consulter la réponse du contributeur concerné, via notre site internet à l'adresse suivante:
<http://www.nord.equipement-agriculture.gouv.fr/les-porter-a-connaissance-realises-r792.html>
Ou contacter directement le gestionnaire.



SERVITUDE T7 SUR LA COMMUNE DE ESCARMAIN

