


# Commune de BEURAIN

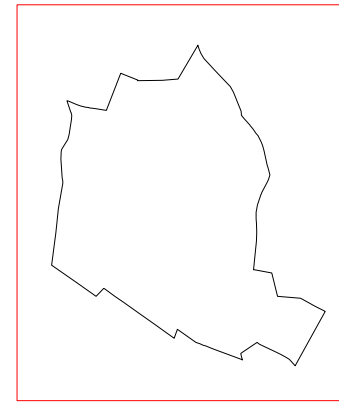
59060



## Plan Local d'Urbanisme

# PLAN 1/1

Éléments constitutifs  
du Porter à Connaissance (P.A.C)  
Art.R.121-1  
du Code de l'Urbanisme



## Servitudes d'Utilité Publique

**Direction Départementale  
des Territoires  
et de la Mer du Nord**

**D.D.T.M 59**

Type Procédure : Approbation  
Délibération du : 13/06/2012

Date mise à jour : 03/06/2011  
ref : carte\_pac\_urbanisme\_servitude\_59060.wor

Echelle : 1 / 2500

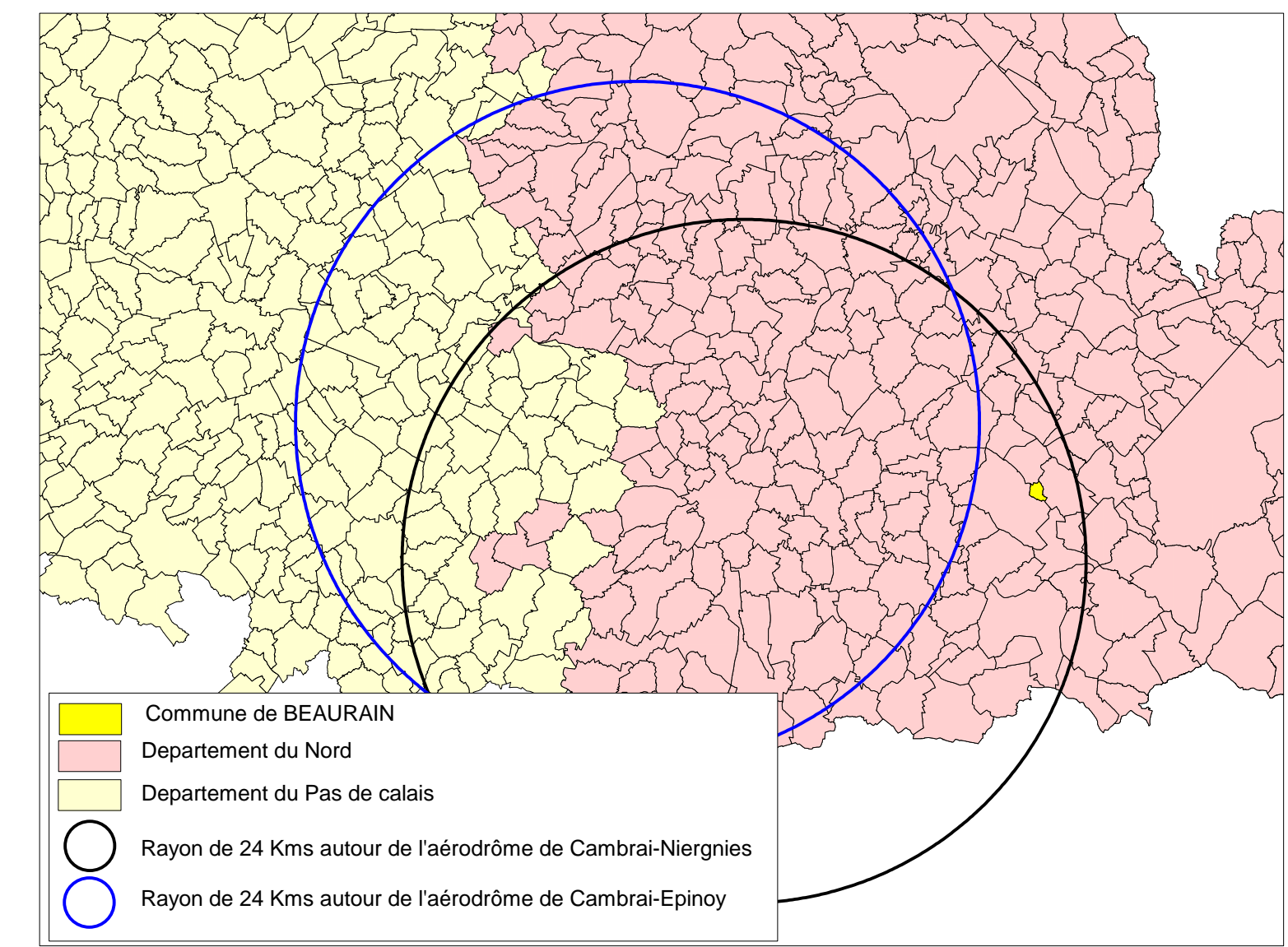
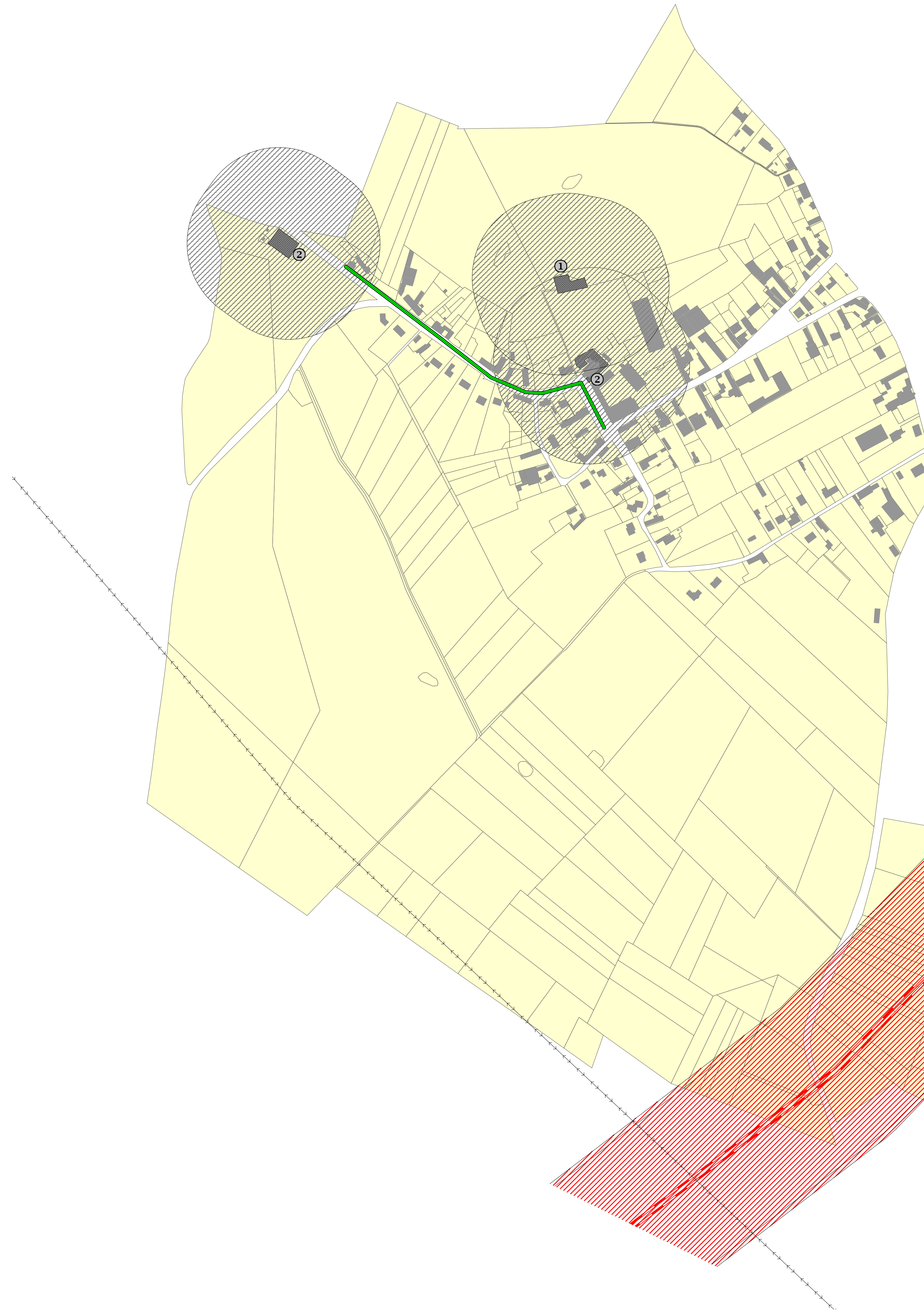
Sources : Gestionnaires Servitudes  
(C) Cadastre / PCI - dglp

Email : ddtm-suct@nord.gouv.fr

## LÉGENDE

- Limite communale
- Batiments
- EL7 - Alignement  
R.D. 43 du 08/04/1902
- I4 - Protection des Lignes Haute-Tension.  
Ligne: MASTAING - MAZURES 400kv
- T7 - Installations particulières à l'extérieur des zones de dégagement.  
Voir detail ci-contre
- Canalisation + zone de protection  
I3 - Protection des Canalisations de Transport de Gaz.  
Canalisations: TAISNIERES/HON - CRAPEAUMESNIL
- INT1 - Cimetière civils et militaires
  - ① Cimetière militaire Britannique
  - ② Cimetière communal

Nota:  
Pour plus d'informations concernant une servitude en particulier, vous pouvez consulter la réponse du contributeur concerné, via notre site internet à l'adresse suivante:  
<http://www.nord.equipement-agriculture.gouv.fr/les-porter-a-connaissance-realises-r792.html>  
Ou contacter directement le gestionnaire.



- Commune de BEURAIN
- Departement du Nord
- Departement du Pas de calais
- Rayon de 24 Kms autour de l'aérodrome de Cambrai-Niergnies
- Rayon de 24 Kms autour de l'aérodrome de Cambrai-Epinoy

## SERVITUDE T7 SUR LA COMMUNE DE BEURAIN