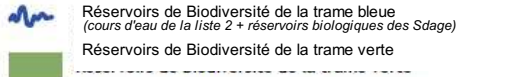
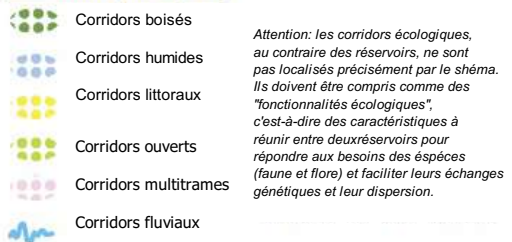


CONTINUITES ECOLOGIQUES

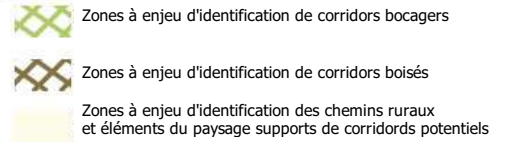
Réservoirs de biodiversité



Corridors principaux

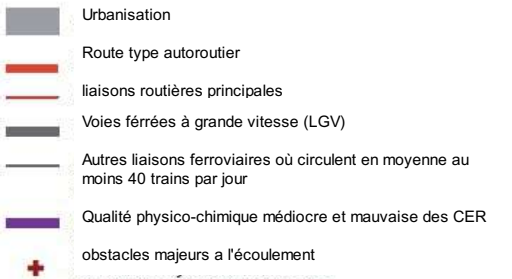


Zones à enjeux



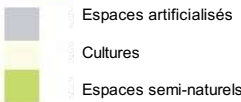
OBSTACLES A LA CONTINUEITE ECOLOGIQUE

intersections entre les éléments fragmentants et les CER: réservoirs - corridors



ELEMENTS DE CONTEXTE

Occupation du sol



Avertissement au lecteur: cette carte a été réalisée au 1/100 000 au format A3, sa lisibilité est optimale à ce format et n'est pas assurée pour les formats intermédiaires (A4, etc.)



Réalisation: DBIO/DPSR/SIGAC
Source: Région Haut-de-France,
©IGN-BD Topo®, MNHN, Aeap,
Aesn, Sandre - Carte N°: 486-12
décembre 2018.

