










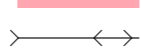

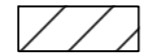
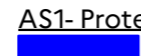





Nota:
 Pour plus d'informations concernant une servitude en particulier, vous pouvez consulter la réponse du contributeur concerné,
 via notre site internet à l'adresse suivante:

<https://nord.gouv.fr/Politiques-publiques/Amenagement-du-territoire-construction-et-logement/Les-documents-de-planification-de-niveau-communal-Plu-Pos-Carte-Communale/Porter-a-connaissance-Plu-Pos-Cc/Les-porter-a-connaissance-realises>

Ou contacter directement le gestionnaire.

-  Contour communal
-  Bâti
-  Contour parcellaire
-  A4 - Protection des Cours d'eau non Domaniaux
-  AC1 - Protection des Monuments Historiques (assiette)
-  AC2 - Protection des Sites Naturels inscrit et classés
-  AC3 - Protection autour des réserves naturelles
-  EL3 - Chemin de Halage et de Marchepied
-  EL7 - Alignement
-  I3 - Protection des Canalisations de Transport de Gaz (Générateur)
-  I3 - Protection des Canalisations de Transport de Gaz (zone de protection)
-  I3 - Protection des Canalisations de Transport de Gaz (zone de danger)
-  I4 - Protection des Lignes Haute-Tension
-  INT1 - Cimetières civils et militaires
-  INT1 - Zone de protection
-  AS1 - Protection des Captages en Eau Potable
-  Périimètre de protection immédiate
-  Périimètre de protection rapproché

PRÉFET DU NORD
 Liberté
 Égalité
 Fraternité

DDTM NORD
 Direction
 Départementale
 des Territoires
 et de la Mer du Nord

Service Etudes Planification et Analyses Territoriales / CAT / PG

Type Procédure : Elaboration
 Délibération du : 29/09/21

Mise à jour : Septembre 2022

Sources : Gestionnaires Servitudes
 © Cadastre / Pci - Dgfp

carte_env_Vred.gdz

Email : ddtm-sepat@nord.gouv.fr

Carte de Servitudes d'Utilité Publique

Commune de

VRED

59629

0 250 500 m