Parcelles

Bâti

A4 - Protection des Cours d'eau non Domaniaux

AS1- Protection des Captages en Eau Potable

Périmètre de protection immédiate

Périmètre de protection rapproché

EL7 - Alignement

I4 - Protection des Lignes Haute-Tension

I5 - Produits Chimique - Protection des Conduites (Générateur)

I5 - Produits Chimique - Protection des Conduites (zone de protection)

INT1 - Cimetières civils et militaires

INT1 - Zone de protection

PT2LH - Protection des Faisceaux Hertziens (Générateur)

PT2LH - Protection des Faisceaux Hertziens (zone de protection)

PM1 - P.P.R.N (Plans de Préventions des Risques Naturels)

PM3 - P.P.R.T (Plans Préventions Risques Technologiques)

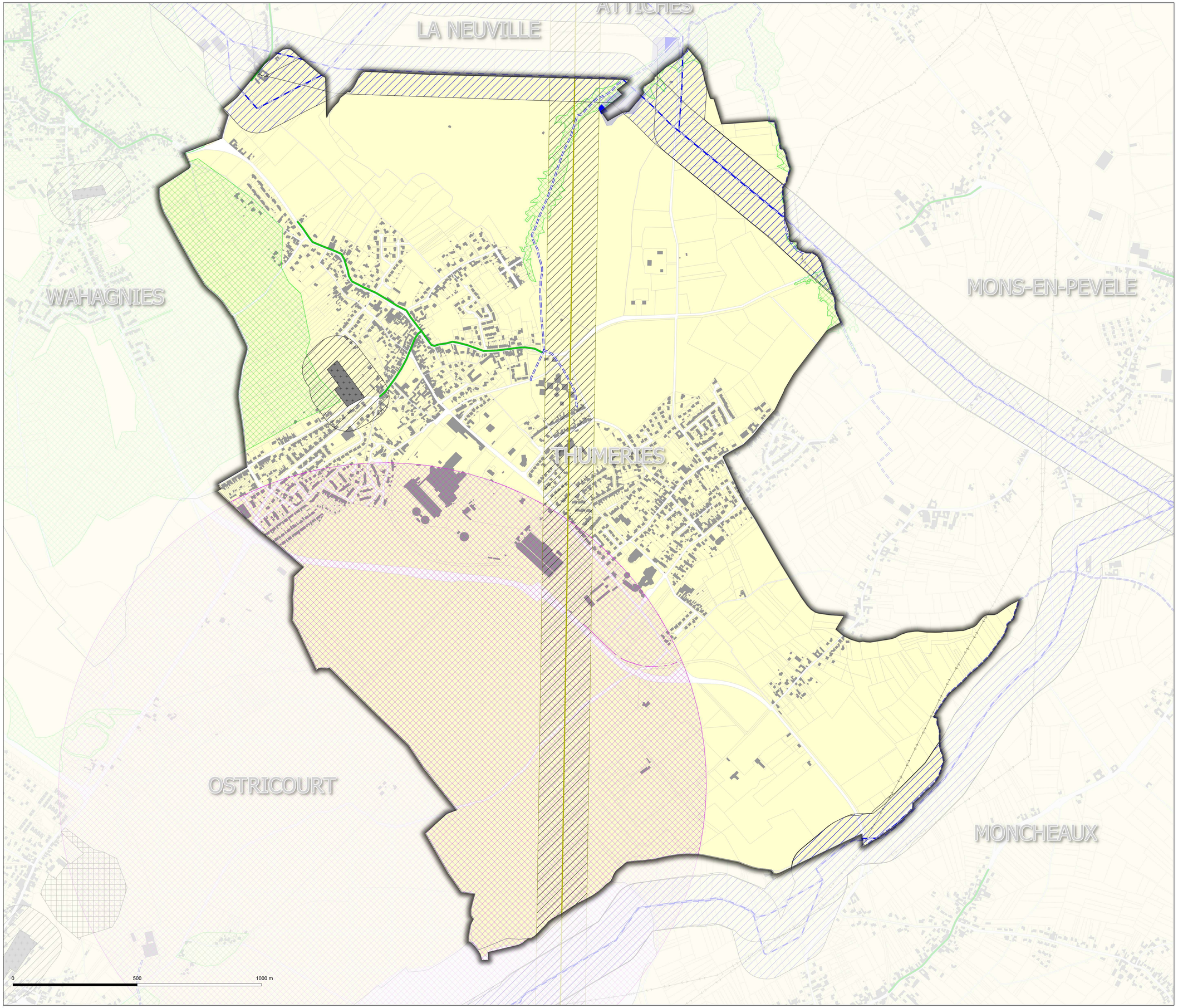

IMPACTE DES SERVITUDES T5 SUR L'EPCI de la CCHD

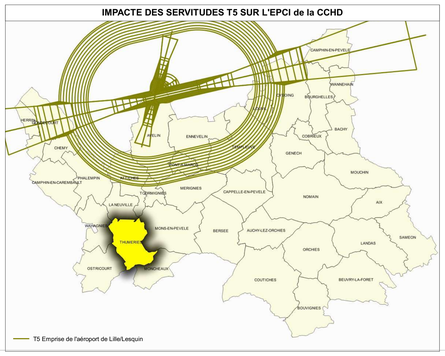

IMPACTE DES SERVITUDES PT1-PT2-PT2LH SUR L'EPCI de la CCHD

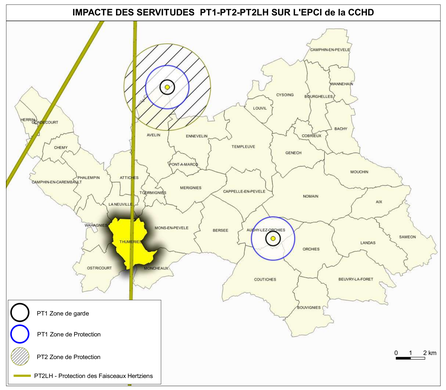

Nota:
Pour plus d'informations concernant une servitude en particulier, vous pouvez consulter la réponse du contributeur concerné, via notre site internet à l'adresse suivante:

https://nord.gouv.fr/Politiques-publiques/Amenagement-du-territoire-construction-et-logement/Les-documents-de-planification-de-niveau-communal-Plu-Pos-Carte-Communale/Porter-a-connaissance-Plu-Pos-Cc/Les-porter-a-connaissance-realises

Ou contacter directement le gestionnaire.

PRÉFET DU NORD
Liberté
Égalité
Fraternité

DDTM NORD
Direction Départementale des Territoires et de la Mer du Nord
Service Etudes Planification et Analyses Territoriales / CAT / PIG

Servitudes d'Utilité Publique

P.L.U.i - C.C.P.C

Plan Local d'Urbanisme Intercommunal de la communauté de communes Pévèle - Carembault

Type Procédure : Elaboration

Délibération du : 13 décembre 2021

Mise à Jour :Août 2022

Sources : Géoinformations Servitudes
Source: IGN / Dgfip - Cgi58 / Pprgs

carte sup CCPC -pgc sup

Email : ddtm-eaut@nord.gouv.fr

Commune de THUMERIES

59592