




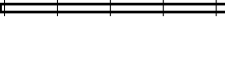





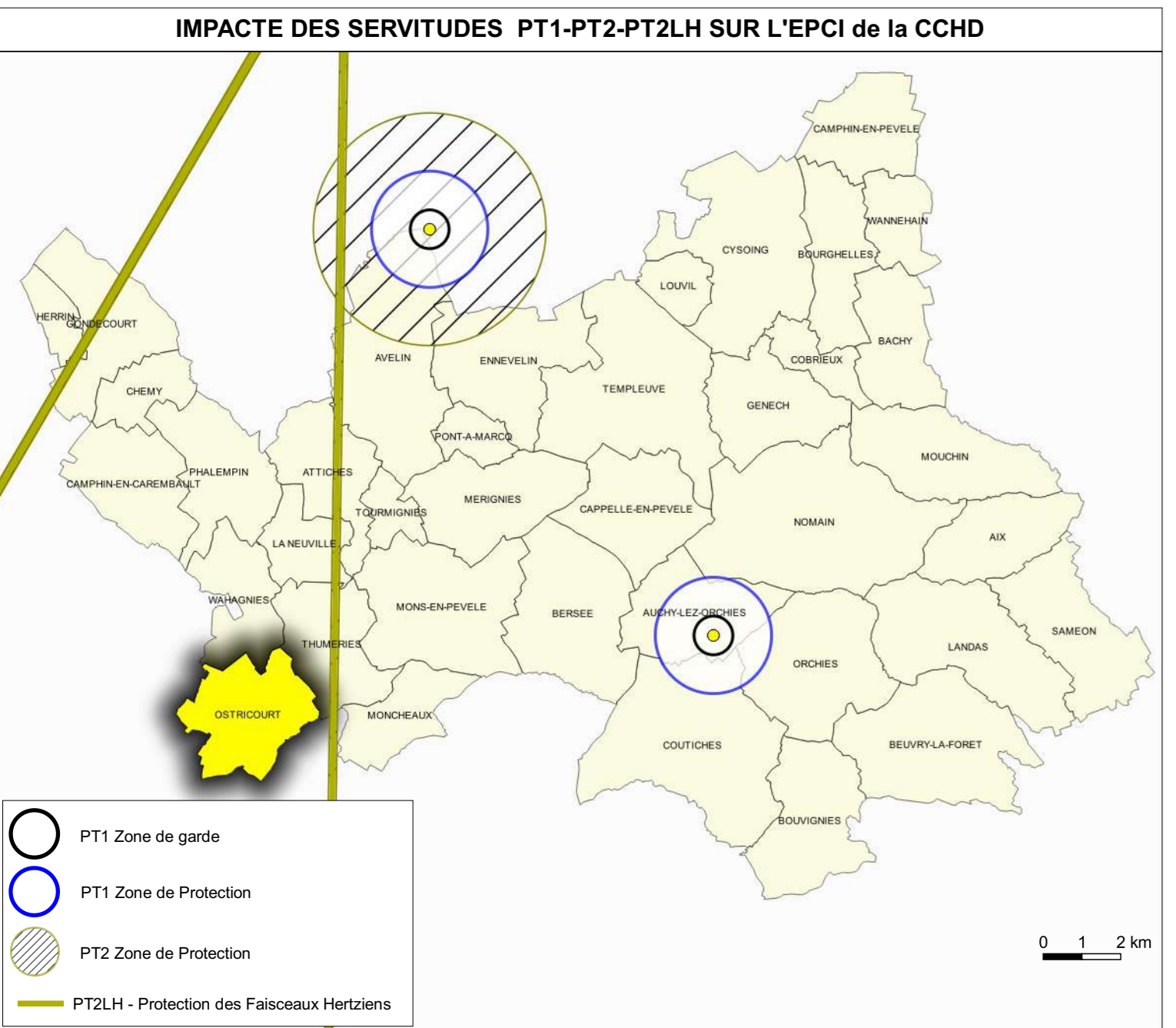
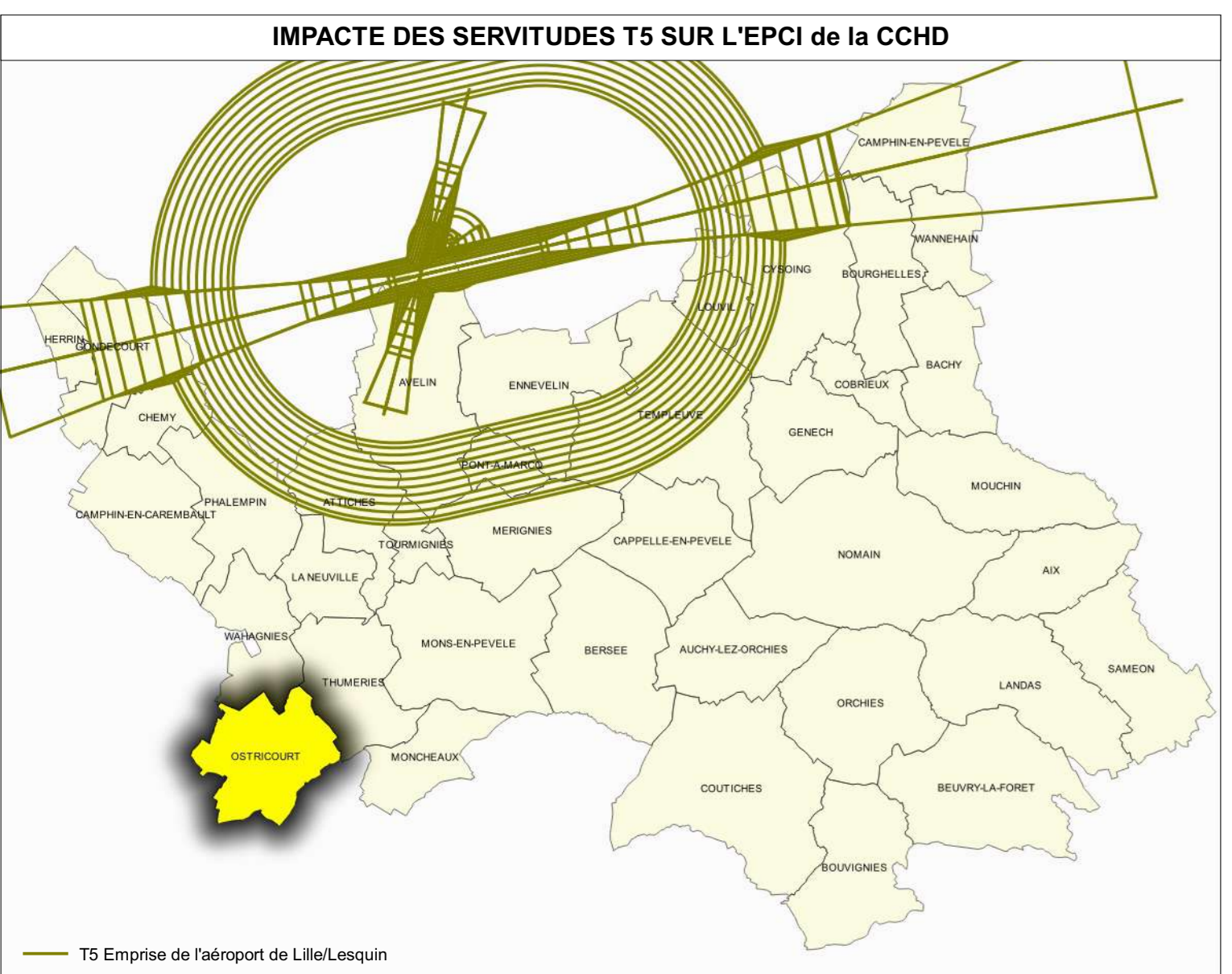
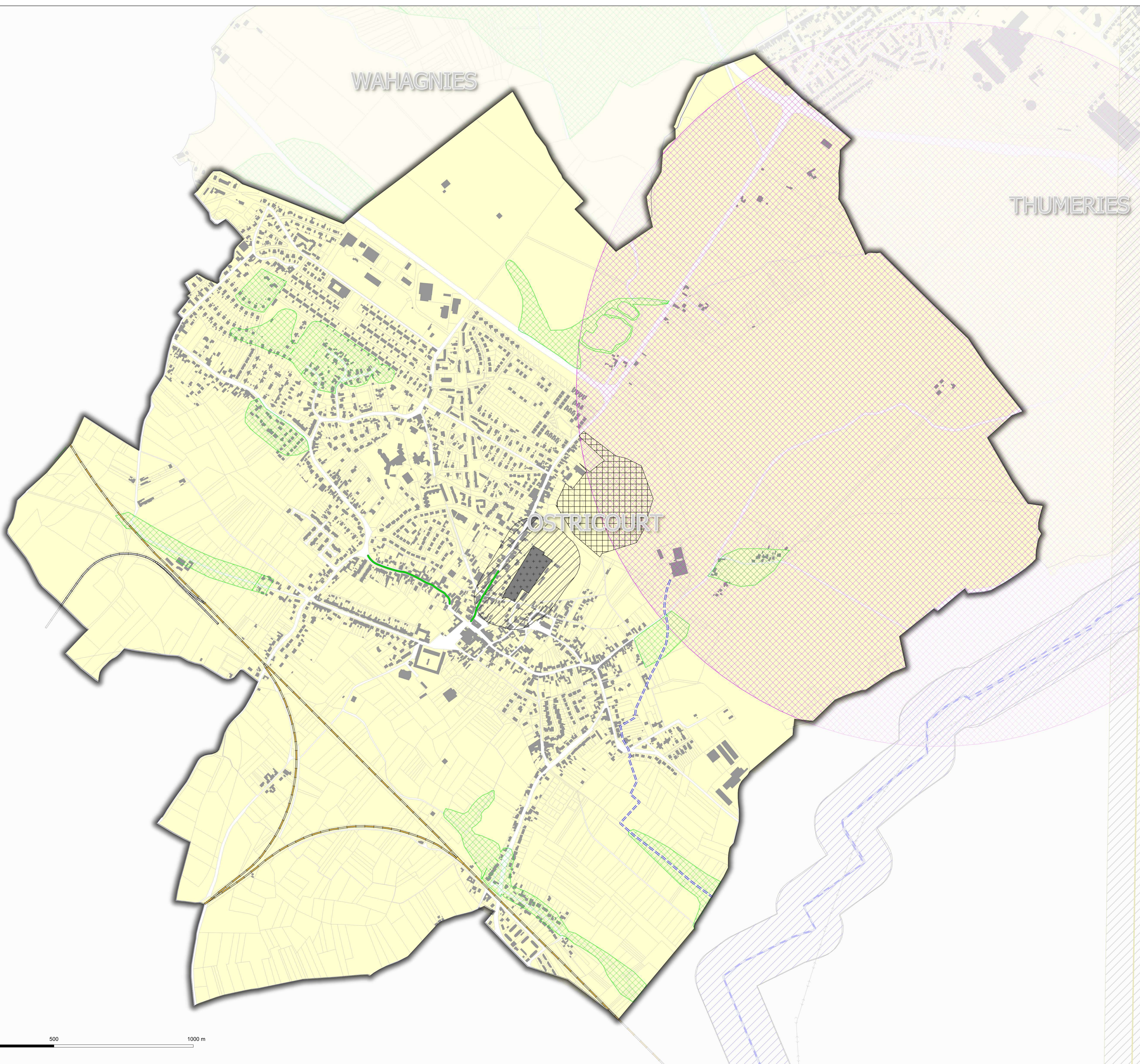


-  Parcelles
-  Bâti
-  A4 - Protection des Cours d'eau non Domaniaux
-  AC2 - Protection des Sites Naturels
-  EL7 - Alignement
- T1 - Protection des Lignes Ferroviaires**
-  T1 - Voie de service
-  T1 - Voie ferrée principale
-  INT1 - Cimetières civils et militaires
-  INT1 - Zone de protection
-  PM1 - P.P.R.N (Plans de Préventions des Risques Naturels)
-  PM3 - P.P.R.T (Plans Préventions Risques Technologiques)



Notes:  
 Pour plus d'informations concernant une servitude en particulier, vous pouvez consulter la réponse du contributeur concerné, via notre site internet à l'adresse suivante:  
<https://nord.gouv.fr/Politiques-publiques/Amenagement-du-territoire-construction-et-logement/Les-documents-de-planification-de-niveau-communal-PLU-PoC-Commune/Porter-a-connaissance-PLU-PoC-CoLes-porter-a-connaissance-realises>  
 Ou contacter directement le gestionnaire.



**PREFET DU NORD**

Léonel DUPONT  
Préfet



**DDTM NORD**

Direction Départementale des Territoires et de l'Urbanisme

**Servitudes d'Utilité Publique**

**P.L.U.i - C.C.P.C**

Plan Local d'Urbanisme Intercommunal de la communauté de communes Pévèle - Carembault

**Commune de OSTRICOURT**

**59452**

Type Procédure : Elaboration  
 Date de l'état : 13 décembre 2021  
 Révisé le : 04/04/2022  
 Sources : Données Servitudes  
 Source : SIVU Ostricourt - 04/04/2022  
 Date de mise à jour : 04/04/2022  
 Email : ddtm-nord@nord.gouv.fr

