




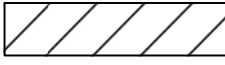
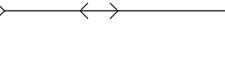


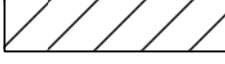



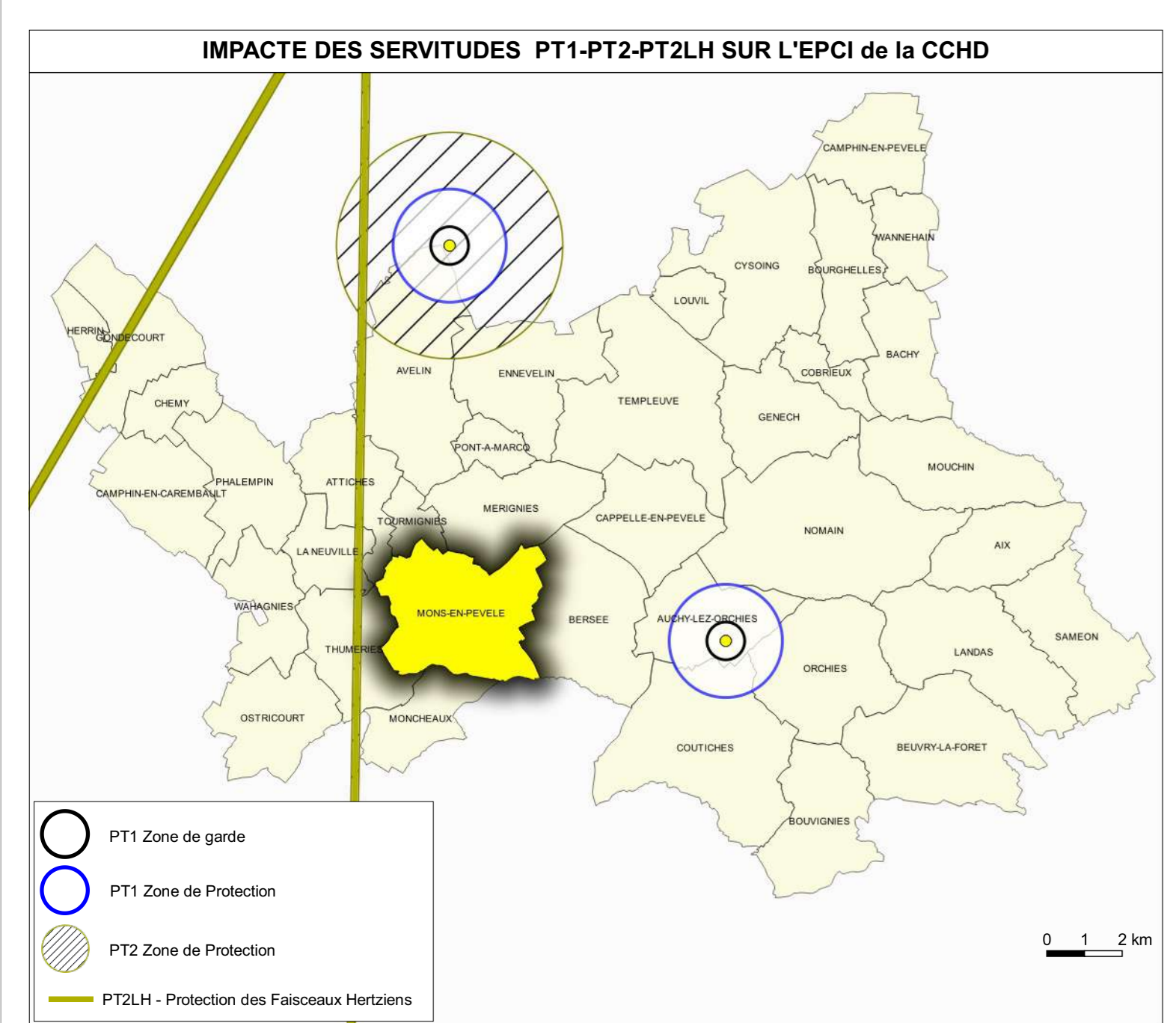
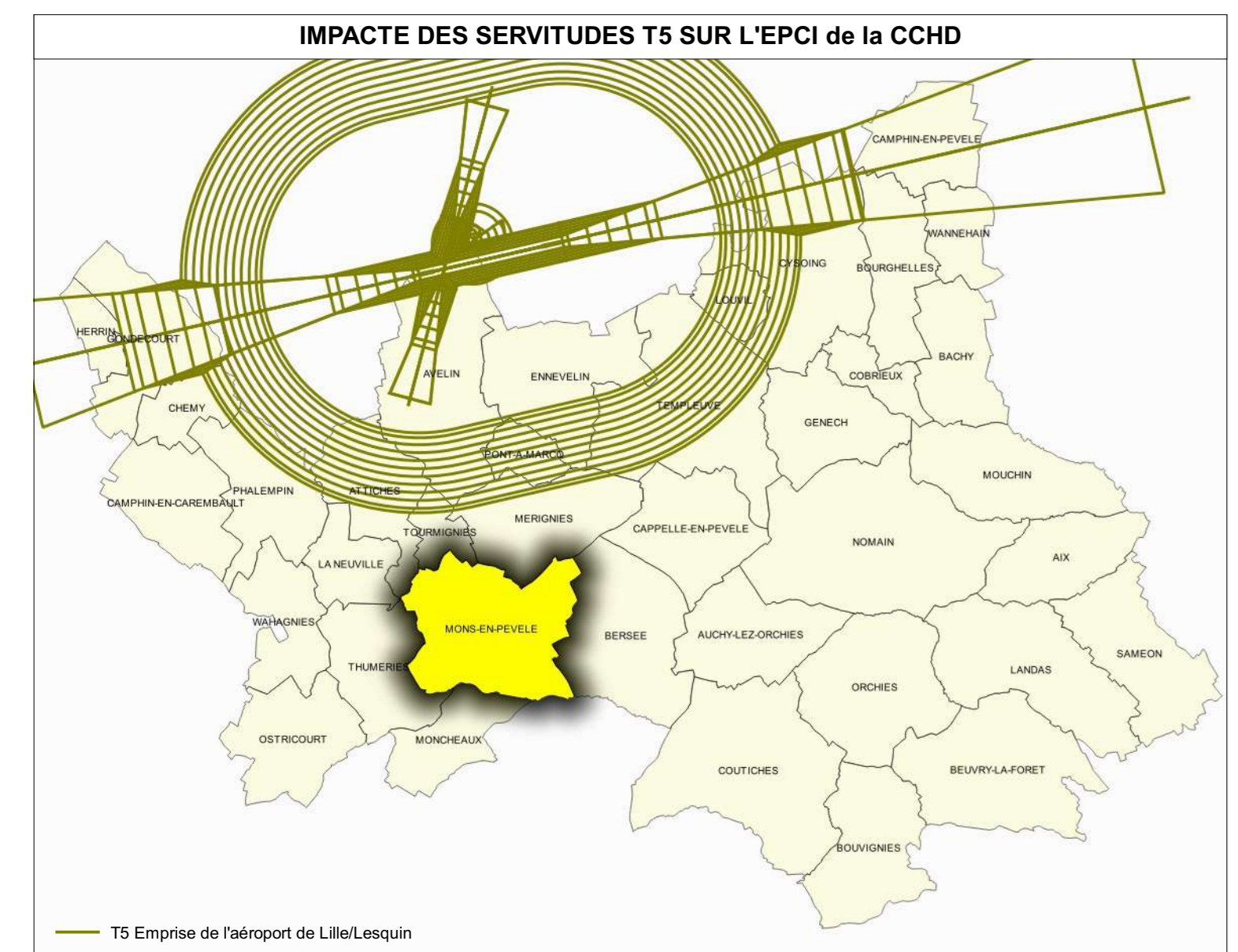
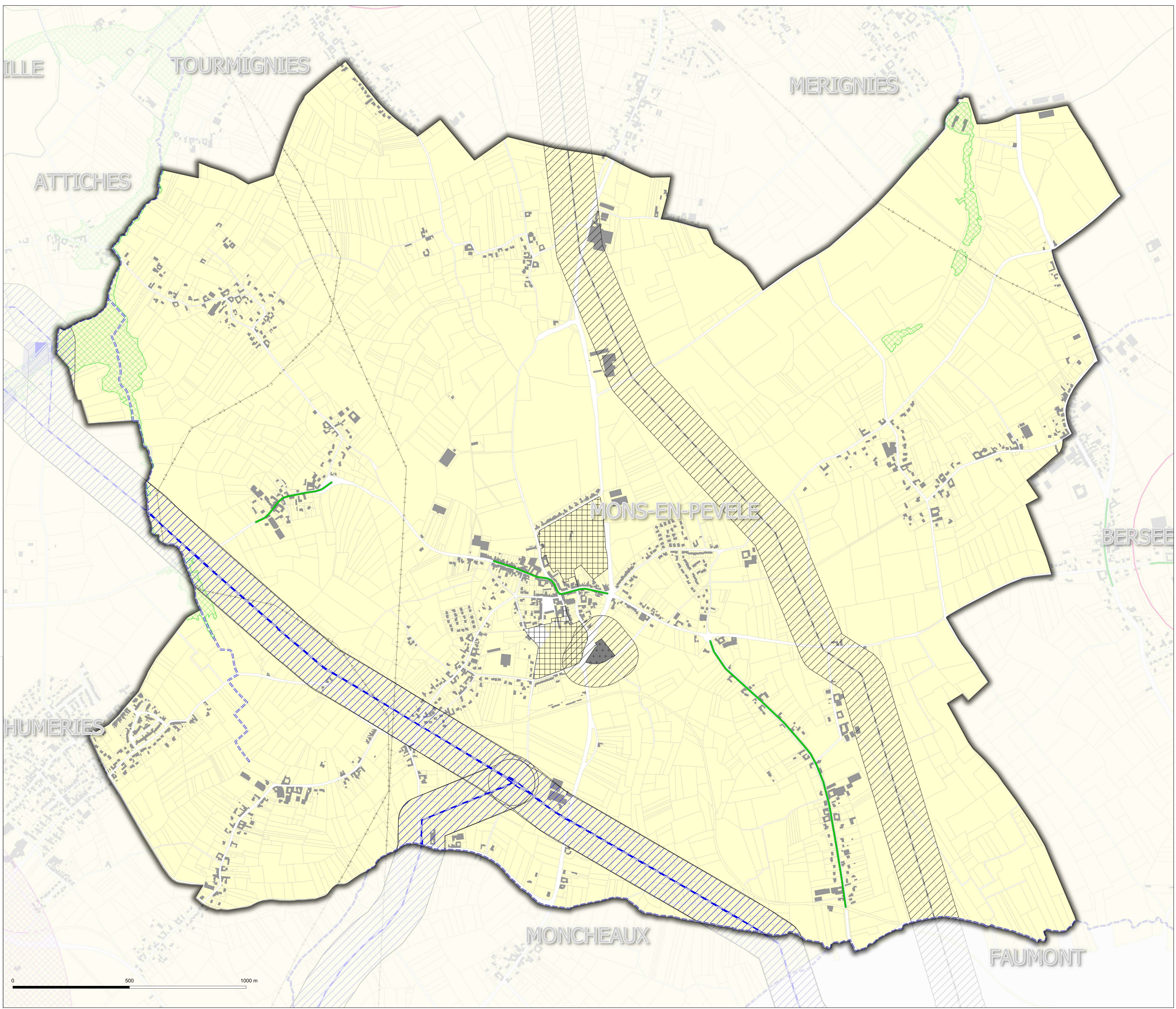




-  Parcelles
-  Bâti
-  A4 - Protection des Cours d'eau non Domaniaux
-  ACZ - Protection des Sites Naturels
-  EL7 - Alignement
-  11Bis - Hydrocarbures Liquides - Protection des pipe lines (Générateur)
-  11Bis - Hydrocarbures Liquides - Protection des pipe lines (zone de protection)
-  I4 - Protection des Lignes Haute-Tension
-  I5 - Produits Chimique - Protection des Conduites (Générateur)
-  I5 - Produits Chimique - Protection des Conduites (zone de protection)
-  INT1 - Cimetières civils et militaires
-  INT1 - Zone de protection
-  PM1 - P.P.R.N (Plans de Préventions des Risques Naturels)



Notes:
 Pour plus d'informations concernant une servitude en particulier, vous pouvez consulter la réponse du contributeur concerné, via notre site internet à l'adresse suivante:
<https://nord.gouv.fr/Politiques-publiques/Aménagement-du-territoire-construction-et-logement/les-documents-de-planification-de-niveau-communal-PLU-PoC-Porter-a-connaissance-PLU-PoC-CoLes-porter-a-connaissance-realises>
 Ou contacter directement le gestionnaire.

 PREFET DU NORD	 DDTM NORD	Servitudes d'Utilité Publique P.L.U.i - C.C.P.C Plan Local d'Urbanisme Intercommunal de la communauté de communes Pévèle - Carembault
Commune de MONS-EN-PEVELE 59411		
Type Procédure : Elaboration Date de mise à jour : 13 novembre 2021 Source : Données Servitudes Source : Données CoC - CoC - PoC - PoC Source : SPC - SPC - SPC Email : ddtm-nord@gouv.fr		

