

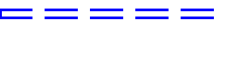



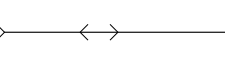






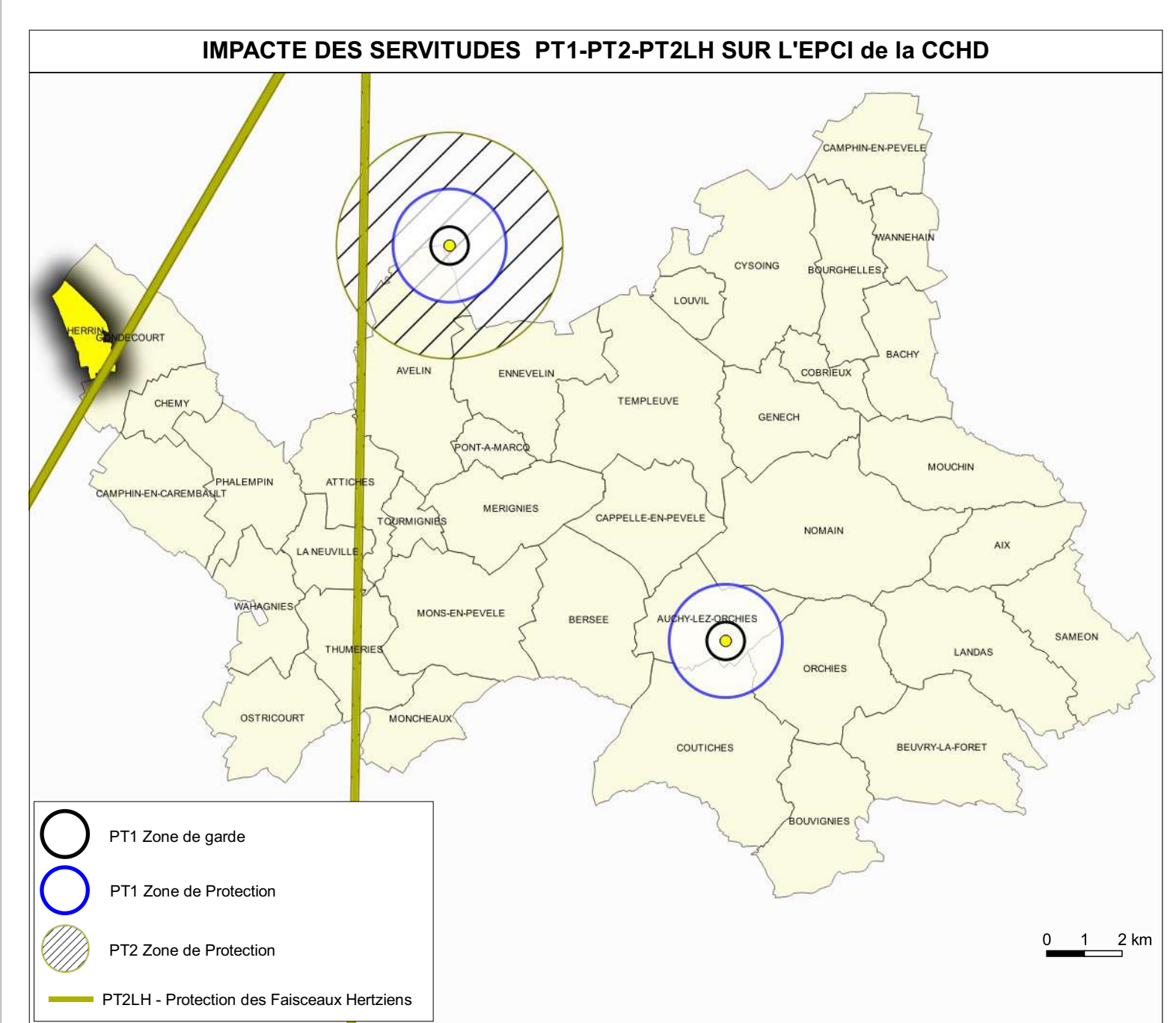
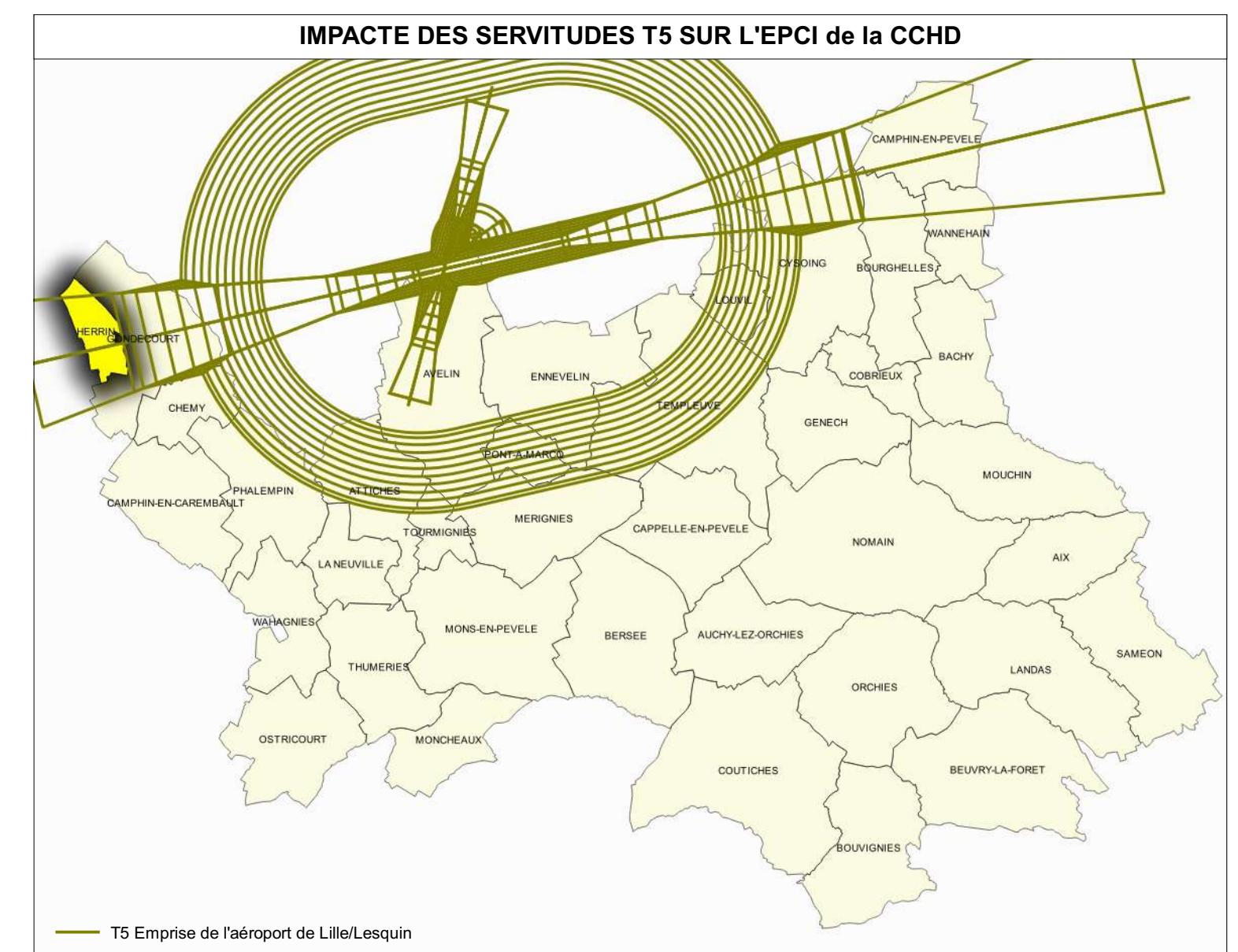
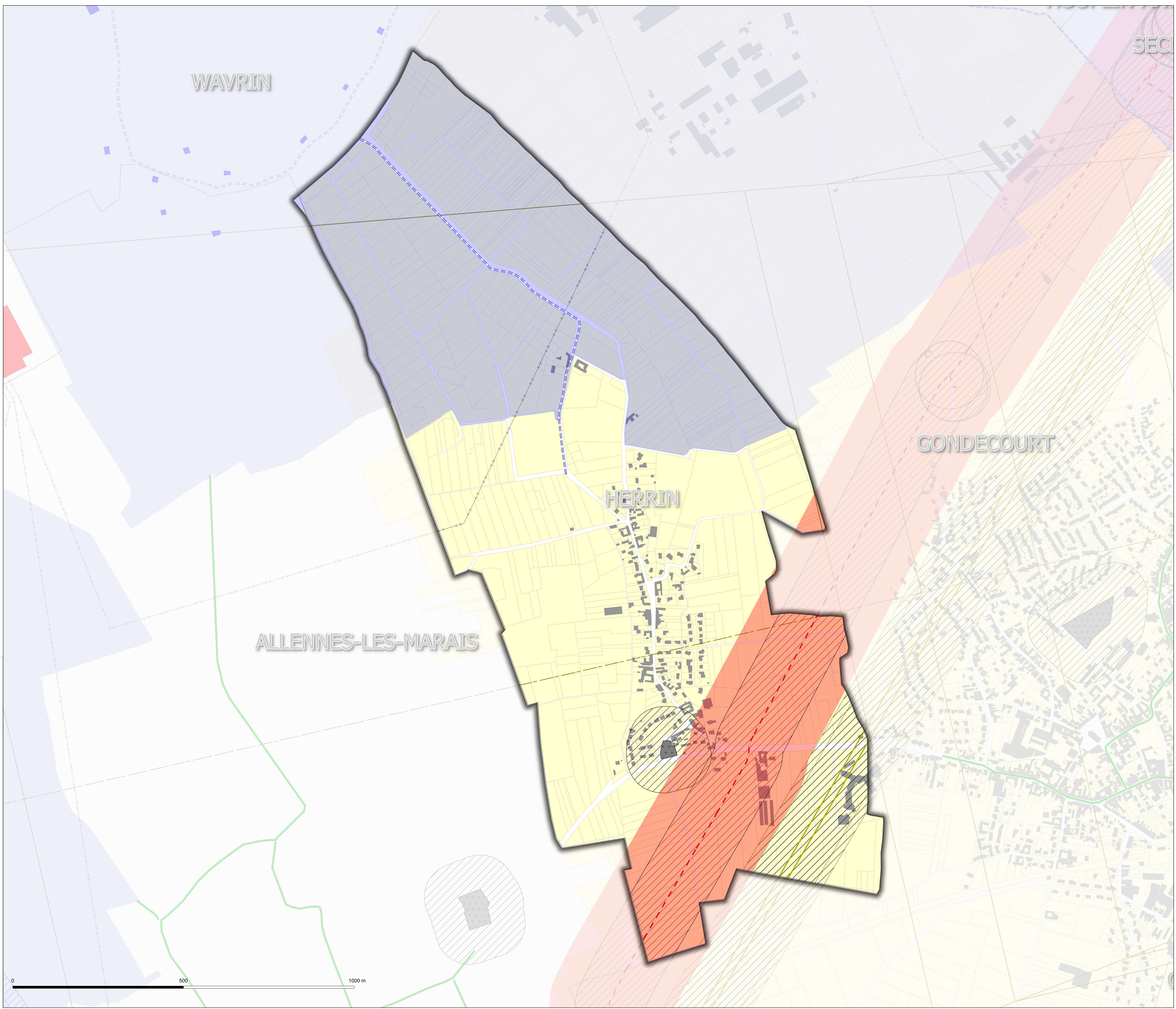




-  Parcelles
-  Bâti
-  A4 - Protection des Cours d'eau non Domaniaux
- AS1- Protection des Captages en Eau Potable**
-  Périmètre de protection rapproché
-  I3 - Protection des Canalisations de Transport de Gaz (Générateur)
-  I3 - Protection des Canalisations de Transport de Gaz (zone de protection)
-  I3 - Protection des Canalisations de Transport de Gaz (zone de danger)
-  I4 - Protection des Lignes Haute-Tension
-  T5 - Relations Aériennes Servitude de Dégagement
-  INT1 - Cimetières civils et militaires
-  INT1 - Zone de protection
-  PT2LH - Protection des Faisceaux Hertzien (Générateur)
-  PT2LH - Protection des Faisceaux Hertzien (zone de protection)



Notes:
 Pour plus d'informations concernant une servitude en particulier, vous pouvez consulter la réponse du contributeur concerné, via notre site internet à l'adresse suivante:
<https://nord.gouv.fr/Politiques-publiques/Amenagement-du-territoire-construction-et-logement/les-documents-de-planification-de-niveau-communal-PLU-PoC-CC-Porteur-a-connaissance-Porteur-a-connaissance-realistes>
 Ou contacter directement le gestionnaire.

 PREFET DU NORD	 DDTM NORD	Servitudes d'Utilité Publique P.L.U.i - C.C.P.C Plan Local d'Urbanisme Intercommunal de la communauté de communes Pévèle - Carembault
Commune de HERRIN 59304		
Type Procédure : Elaboration Date de l'avis : 13 décembre 2021 Révisé le : 04/01/2022 Sources : Descriptions Servitudes Révisé le : 04/01/2022 Révisé le : 04/01/2022 Email : ddtm-nord@gov.fr		