

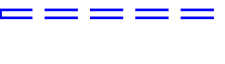


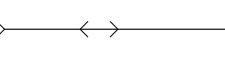



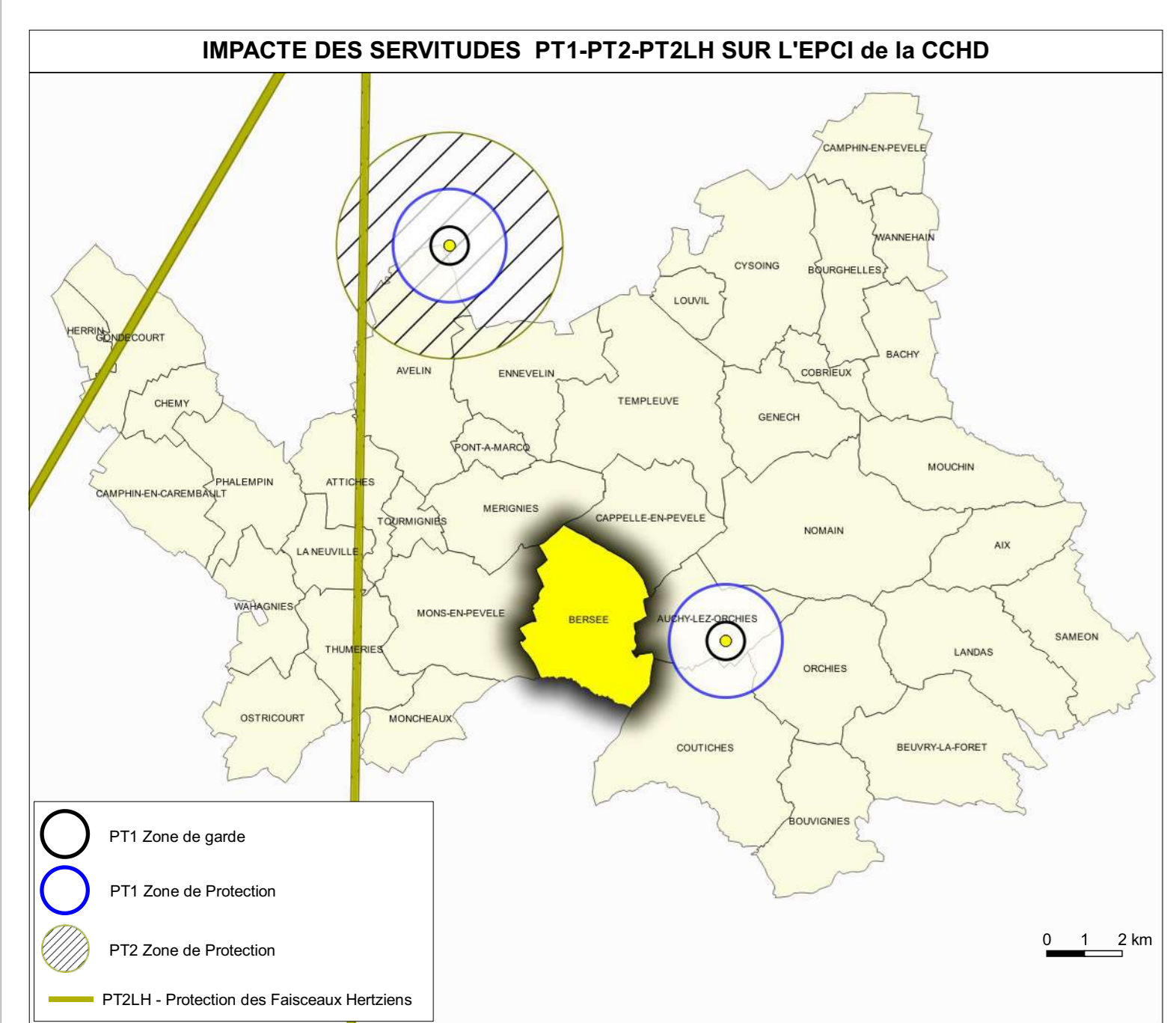
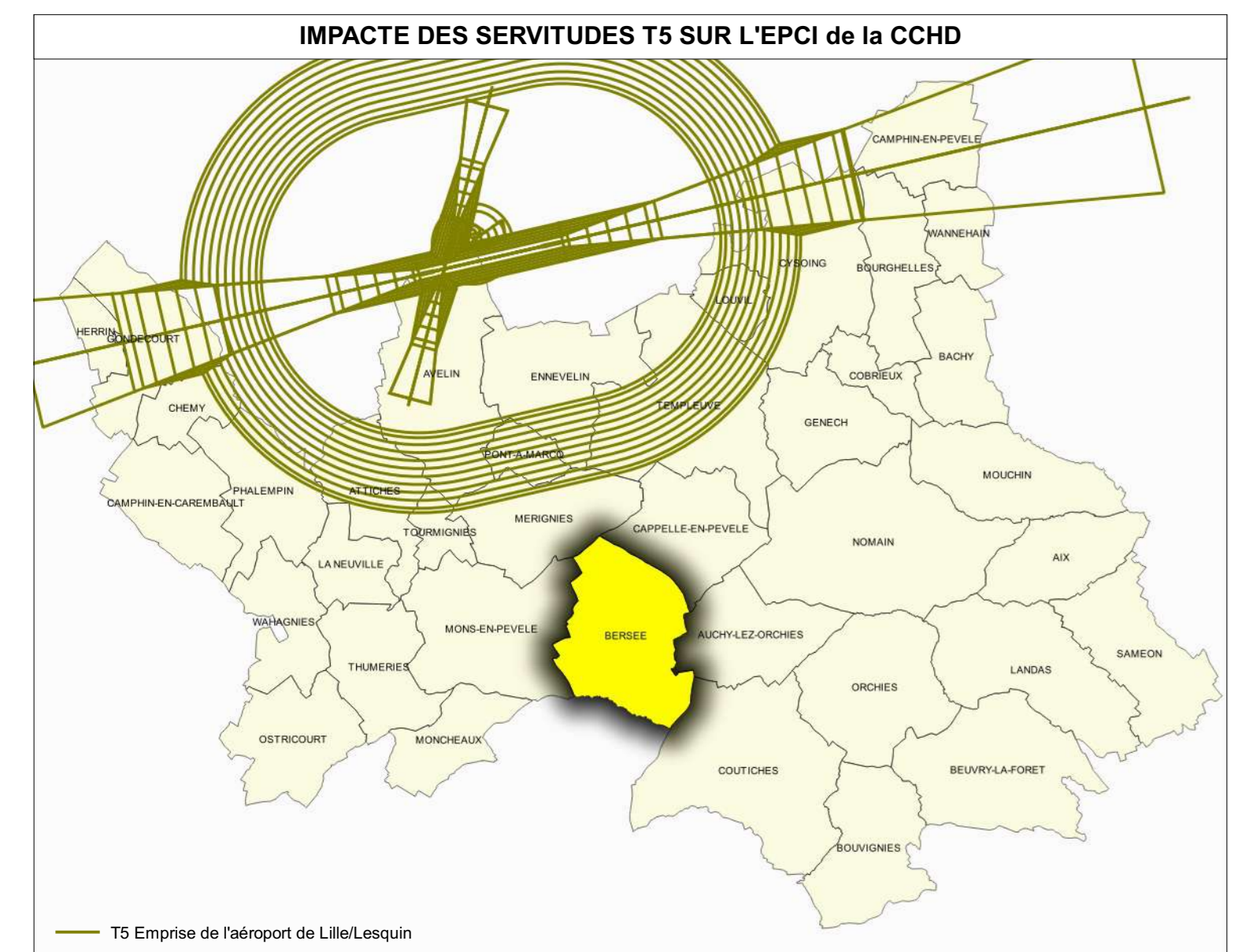
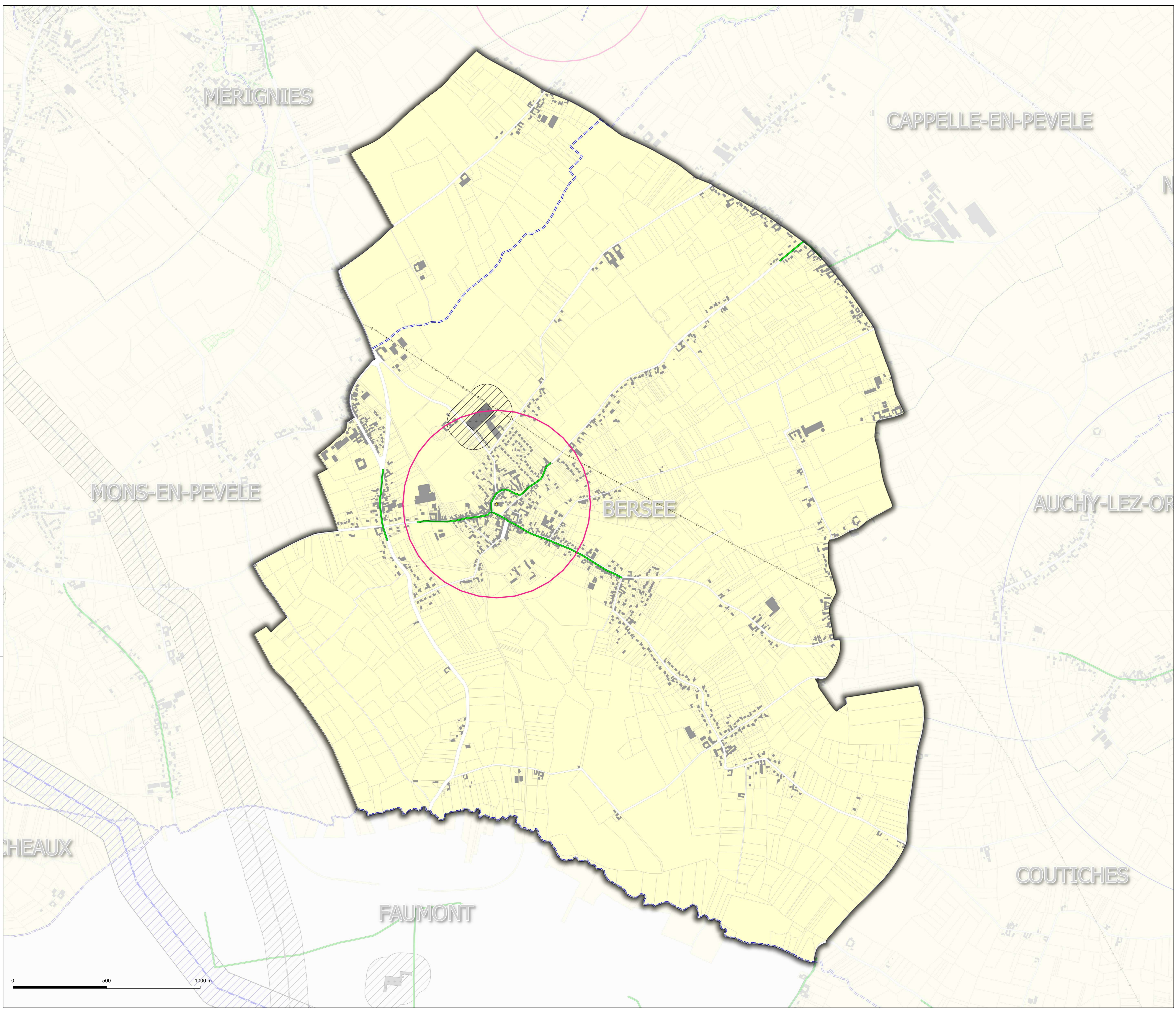




-  Parcelles
-  Bâti
-  A4 - Protection des Cours d'eau non Domaniaux
-  AC1 - Protection des Monuments Historiques (Générateur)
-  AC1 - Protection des Monuments Historiques (assiette)
-  EL7 - Alignement
-  I4 - Protection des Lignes Haute-Tension
-  INT1 - Cimetières civils et militaires
-  INT1 - Zone de protection



Notes:
 Pour plus d'informations concernant une servitude en particulier, vous pouvez consulter la réponse du contributeur concerné, via notre site internet à l'adresse suivante:
<https://nord.gouv.fr/Politiques-publiques/Amenagement-du-territoire-construction-et-logement/les-documents-de-planification-de-niveau-communal-PLU-PoC-Porter-a-connaissance-PLU-PoC-CoLes-porter-a-connaissance-realises>
 Ou contacter directement le gestionnaire.

 PREFET DU NORD	 DDTM NORD	Servitudes d'Utilité Publique P.L.U.i - C.C.P.C Plan Local d'Urbanisme Intercommunal de la communauté de communes Pévèle - Carembault
Commune de BERSEE 59071		
Type Procédure : Elaboration Date de mise à jour : 13 décembre 2021 Source : Descripteurs Servitudes Source : SIREN, SIRET, SIREN, SIRET Source : SIREN, SIRET, SIREN, SIRET Source : SIREN, SIRET, SIREN, SIRET Email : ddtm-nord@nord.gouv.fr		