

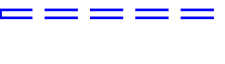



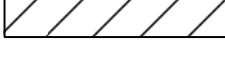




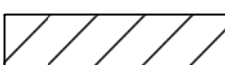






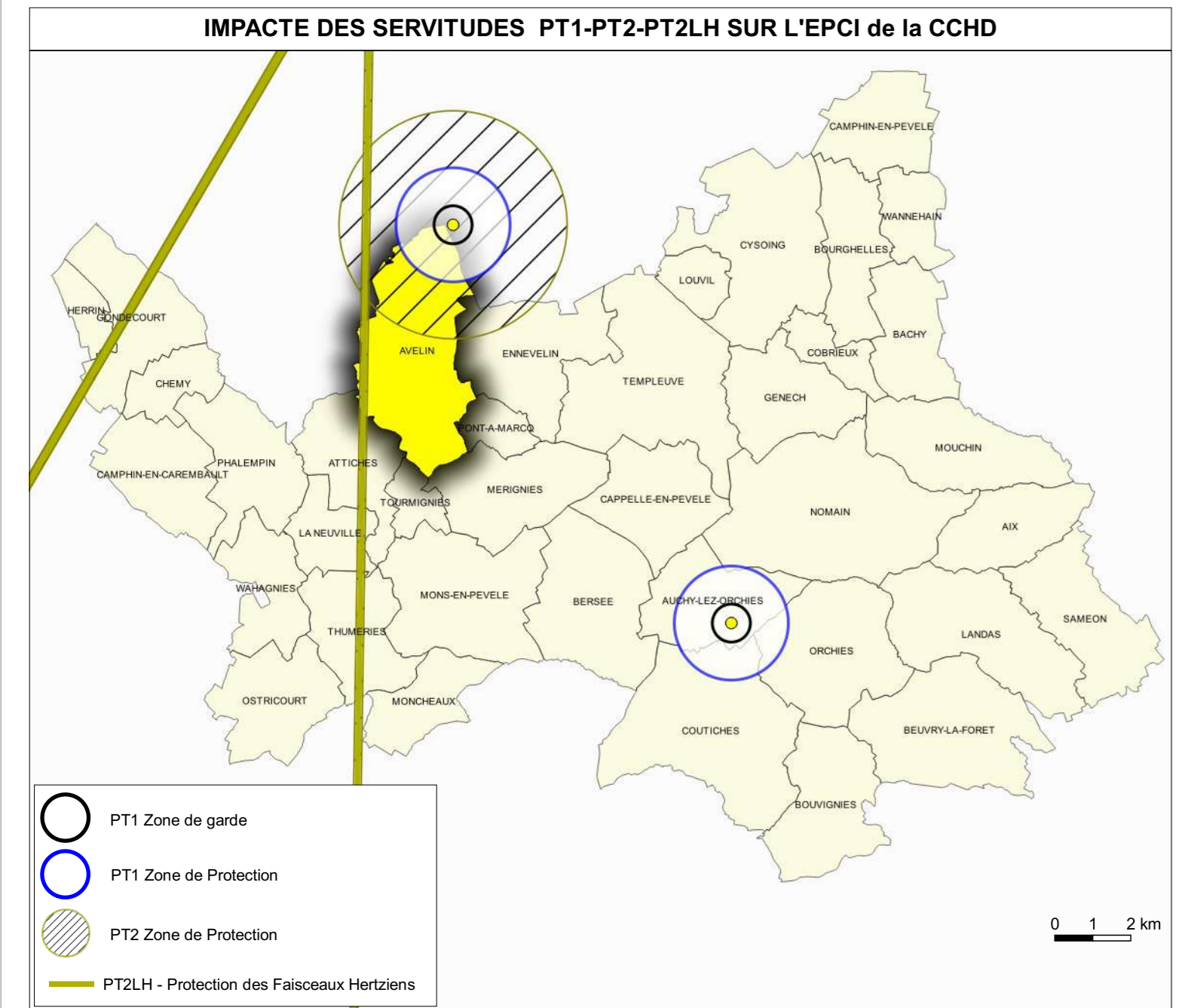
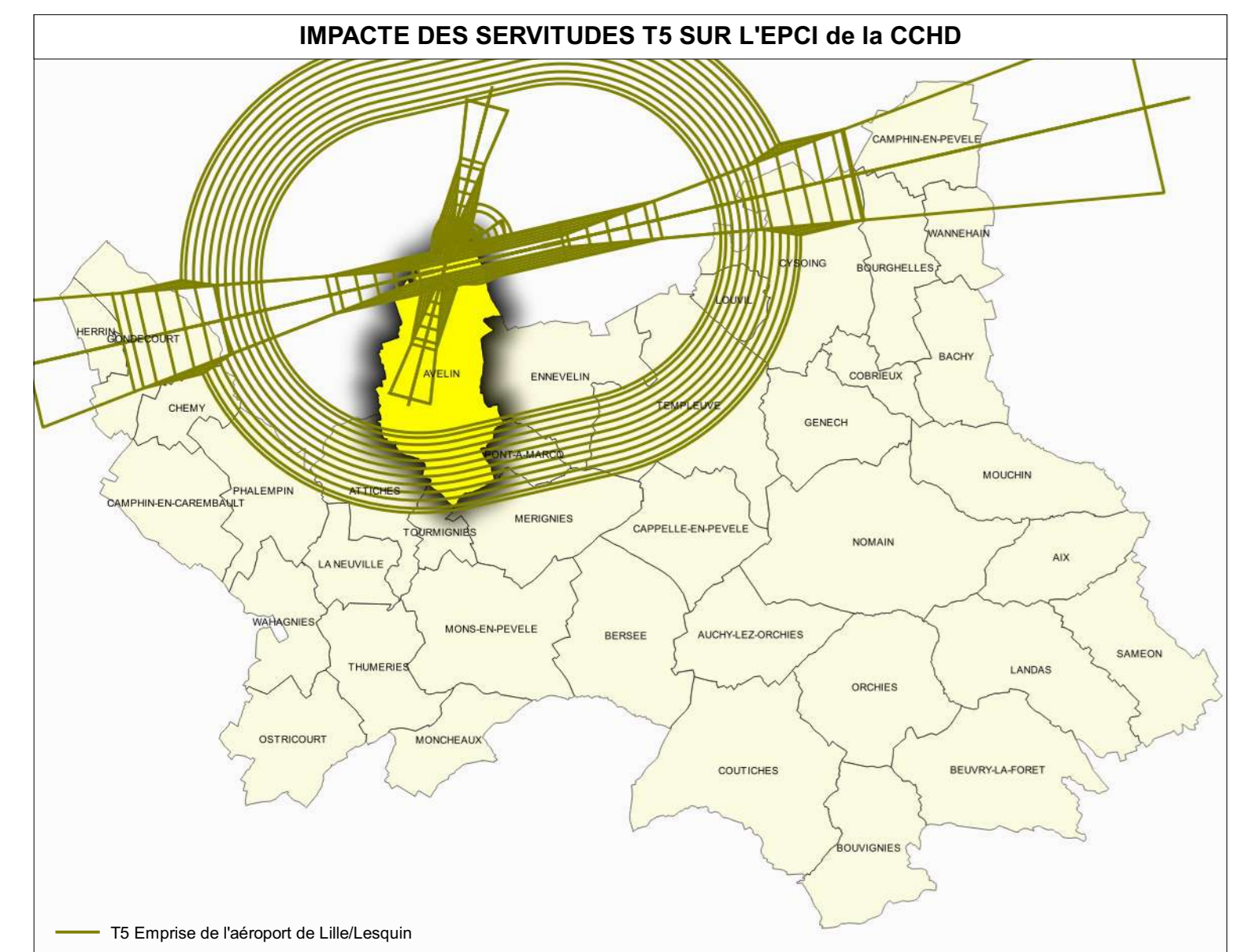


-  Parcelles
-  Bâti
-  A4 - Protection des Cours d'eau non Domaniaux
-  AC1 - Protection des Monuments Historiques (Générateur)
-  AC1 - Protection des Monuments Historiques (assiette)
-  EL7 - Alignement
-  I1Bis - Hydrocarbures Liquides - Protection des pipe lines (Générateur)
-  I1Bis - Hydrocarbures Liquides - Protection des pipe lines (zone de protection)
-  I4 - Protection des Lignes Haute-Tension
-  Transformateur
-  T1 - Protection des Lignes Ferroviaires
-  T1 - Voie TGV
-  T5 - Relations Aériennes Servitude de Dégagement
-  INT1 - Cimetières civils et militaires
-  INT1 - Zone de protection
-  PT2LH - Protection des Faisceaux Hertiens (Générateur)
-  PT2LH - Protection des Faisceaux Hertiens (zone de protection)
-  PM1 - P.P.R.N (Plans de Préventions des Risques Naturels)



Notes:
 Pour plus d'informations concernant une servitude en particulier, vous pouvez consulter la réponse du contributeur concerné, via notre site internet à l'adresse suivante:
<https://nord.gouv.fr/Politiques-publiques/Amenagement-du-territoire-construction-et-logement/les-documents-de-planification-de-niveau-communal-PLU-PoC-Carte-Communale/Porter-a-connaissance-PLU-PoC-CoLes-porter-a-connaissance-realises>
 Ou contacter directement le gestionnaire.

DDTM NORD
 Département du Nord

Servitudes d'Utilité Publique
P.L.U.i - C.C.P.C
 Plan Local d'Urbanisme Intercommunal de la communauté de communes Pévèle - Carembault

Commune de AVELIN
 59034

Type Procédure : Elaboration
 Date de mise à jour : 13 décembre 2021
 Sources : Données Servitudes
 Source : CCHD - Carte - 1/25000
 Source : SPC - 1/25000
 Email : ddtm-nord@gouv.fr

