















-  Contour communal
-  Bâti
-  Contour parcellaire
-  A4 - Protection des Cours d'eau non Domaniaux
-  AC1 - Protection des Monuments Historiques (assiette)
-  AC2 - Protection des Sites Naturels
-  EL5 - Visibilité sur les voies publiques
-  EL7 - Alignement
-  I5 - Produits Chimique - Protection des Conduites (Générateur)
-  I5 - Produits Chimique - Protection des Conduites (zone de protection)
-  I1Bis - Hydrocarbures Liquides - Protection des pipe lines (Générateur)
-  I1Bis - Hydrocarbures Liquides - Protection des pipe lines (zone de protection)
-  INT1 - Cimetières civils et militaires
-  INT1 - Zone de protection

Nota:  
 Pour plus d'informations concernant une servitude en particulier, vous pouvez consulter la réponse du contributeur concerné,  
 via notre site internet à l'adresse suivante:  
<https://nord.gouv.fr/Politiques-publiques/Amenagement-du-territoire-construction-et-logement/Les-documents-de-planification-de-niveau-communal-Plu-Pos-Carte-Communale/Porter-a-connaissance-Plu-Pos-Cc/Les-porter-a-connaissance-realises>  
 Ou contacter directement le gestionnaire.

 <b>PRÉFET DU NORD</b> <small>Liberté Égalité Fraternité</small>	 <b>DDTM NORD</b> <small>Direction Départementale des Territoires et de la Mer du Nord</small>	<b>Carte de Servitudes d'Utilité Publique</b>
Commune de		
<b>RACHES</b>		
59486		
<small>Type Procédure : Révision          Délibération du : 14/04/21          Mise à jour : février 2022          Sources : Gestionnaires Servitudes          © Cadastre / Pci - Dgfp          carte_sup_rache.agg          Email : ddtm-sepat@nord.gouv.fr</small>		

