





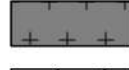



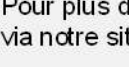


**LEGENDE**

-  Contour communal
-  Bâti
-  Contour parcellaire
-  A4 - Protection des Cours d'eau non Domaniaux
-  AC1 - Protection des Monuments Historiques (Générateur)
-  AC1 - Protection des Monuments Historiques (assiette)
-  AC4 - Zone de Protection du Patrimoine Architectural Urbain et Paysager
-  INT1 - Cimetières civils et militaires
-  INT1 - Zone de protection
-  I1Bis - Hydrocarbures Liquides - Protection des pipe lines (Générateur)
-  I1Bis - Hydrocarbures Liquides - Protection des pipe lines (zone de protection)

Nota:  
 Pour plus d'informations concernant une servitude en particulier, vous pouvez consulter la réponse du contributeur concerné,  
 via notre site internet à l'adresse suivante:

<https://nord.gouv.fr/Politiques-publiques/Amenagement-du-territoire-construction-et-logement/Les-documents-de-planification-de-niveau-communal-Plu-Pos-Carte-Communale/Porter-a-connaissance-Plu-Pos-Cc/Les-porter-a-connaissance-realises>

Ou contacter directement le gestionnaire.

 **Carte de Servitudes d'Utilité Publique**

Commune de  
**FROMELLES**

59257

**Plan Local d'Urbanisme**

- Type Procédure : Révision  
 - Délibération du : 17/11/2016  
 - Mise à jour : Mars 2019

Carte: 1/1

- Sources : Gestionnaires Servitudes © Cadastre / Pci - Dgfp  
 - Email : ddtm-suct@nord.gouv.fr

