












**LEGENDE**

-  Contour communal
-  Contour parcellaire
-  Bâti
-  A4 - Protection des Cours d'eau non Domaniaux
-  A5 - Eau et Assainissement/Canalisations Publiques
-  I4 - Protection des Lignes Haute-Tension
-  PT2LH - Protection des Faisceaux Hertzien (Générateur)
-  PT2LH - Protection des Faisceaux Hertzien (zone de protection)
-  INT1 - Cimetières civils et militaires
-  INT1 - Zone de protection
- T1 - Protection des Lignes Ferroviaires**
-  T1 - Voie TGV

Nota:  
 Pour plus d'informations concernant une servitude en particulier, vous pouvez consulter la réponse du contributeur concerné,  
 via notre site internet à l'adresse suivante:  
<https://nord.gouv.fr/Politiques-publiques/Amenagement-du-territoire-construction-et-logement/Les-documents-de-planification-de-niveau-communal-Plu-Pos-Carte-Communale/Porter-a-connaissance-Plu-Pos-Cc/Les-porter-a-connaissance-realises>  
 Ou contacter directement le gestionnaire.

 <p>Service Études Planification &amp; Analyses Territoriales Pôle Gestion et Valorisation des Données <b>D.D.T.M 59</b> Direction Départementale des Territoires et de la Mer du Nord</p>	<p>Carte de Servitudes d'Utilité Publique</p> <p>Commune de</p> <h2 style="margin: 0;">BOIS-GRENIER</h2> <p>59088</p>	<p><b>Plan Local d'Urbanisme</b></p> <p>- Type Procédure : Révision          - Délibération du : 14/12/2016          - Mise à jour : Mars 2019</p> <p>CASTE:1/1</p> <p>- Sources : Gestionnaires Servitudes © Cadastre / Pci - Dgfp          - Email : ddtm-suct@nord.gouv.fr</p>
--	---	---

