

Commune de
WALLERS-TRELON

59633

P.L.U.i - C.C.S.A

Plan Local d'Urbanisme Intercommunal de la communauté de communes
Sud Aveniris



**PLAN
1/1**

Éléments constitutifs
du Porter à connaissance (P.A.C.)
de l'Article R121-1
du Code de l'urbanisme

Servitudes d'Utilité Publique

Direction Départementale

des Territoires

et de la Mer du Nord





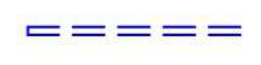










D.D.T.M 59

Type Procédure : Elaboration
Délibération du : 2011/2017

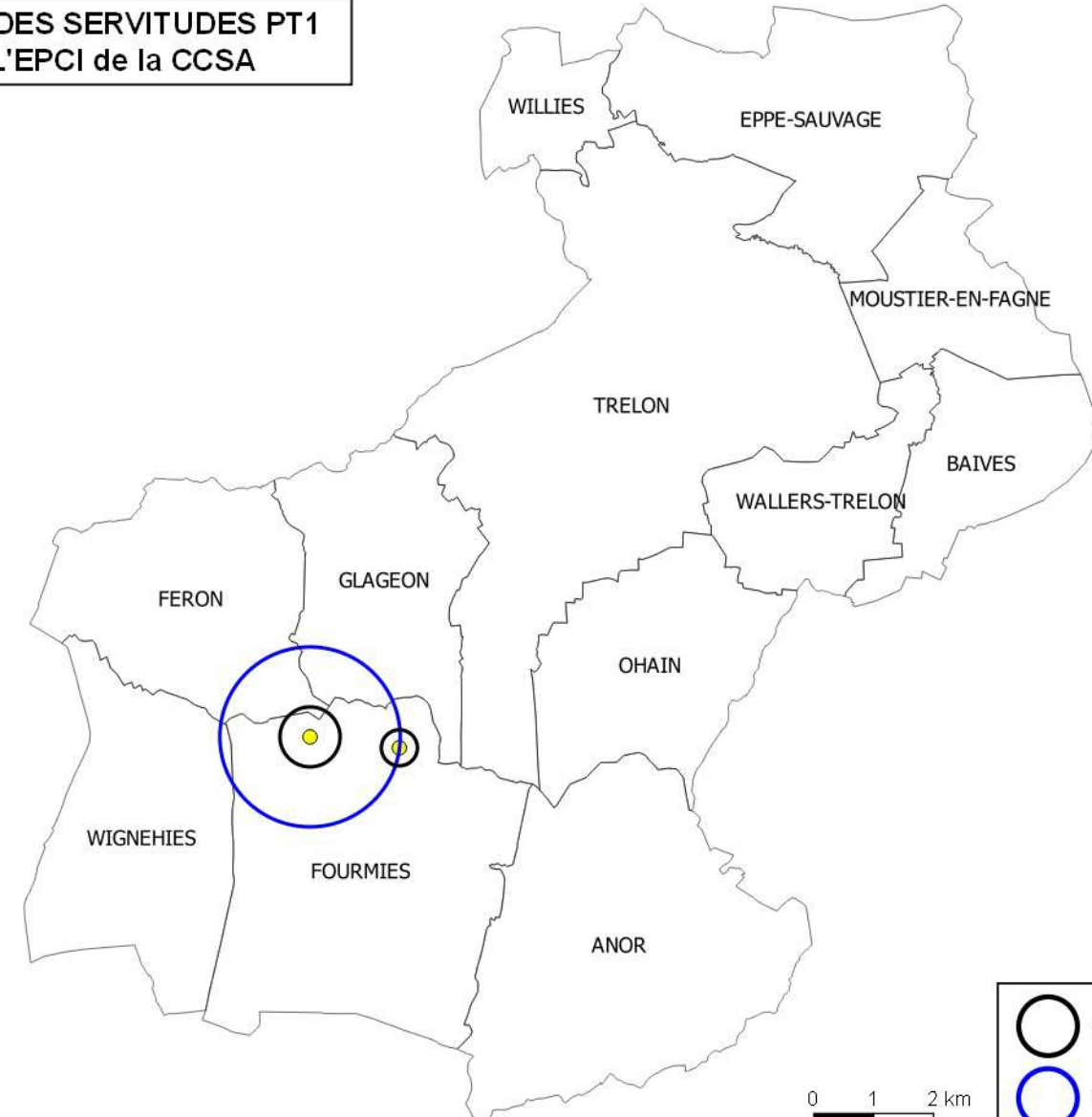
Date de mise à jour : octobre 2018

Sources : Gestionnaires Servitudes
© Cadastre / PO - Dgfp
Email : ddtm59@nord.gouv.fr

LEGENDE

-  Limites communales
-  Bâti
-  Parcelles
-  Frontière Belge
-  A4 - Protection des Cours d'eau non Domaniaux
-  A5 - Eau et Assainissement/Canalisations Publiques
-  AC2 - Protection des Monuments et Sites Naturels - Inscrits et Classés
-  AC3 - Protection des Sites Naturels
-  EL7 - Alignement
-  INT1 - Cimetières civils et militaires
-  INT1 - Zone de protection
-  PM1 - P.P.R.N (Plans de Préventions des Risques Naturels)
- AS1 - Protection des Captages en Eau Potable**
-  Périmètre de protection éloignée
-  Périmètre de protection immédiate
-  Périmètre de protection rapproché

**IMPACTE DES SERVITUDES PT1
SUR L'EPCI de la CCSA**



 PT1 Zone de
 PT1 Zone de

Nota:
Pour plus d'informations concernant une servitude en particulier, vous pouvez consulter la réponse du contributeur concerné,
via notre site internet à l'adresse suivante:
<https://nord.gouv.fr/Politiques-publiques/Amenagement-du-territoire-construction-et-logement/Les-documents-de-planification-de-niveau-communal-Plu-Pos-Carte-Communale/Porter-a-connaissance-Plu-Pos-Cc/Les-porter-a-connaissance-realises>
Ou contacter directement le gestionnaire.

