

Commune de
MOUSTIER-EN-FAGNE

59420

P.L.U.i - C.C.S.A

Plan Local d'Urbanisme Intercommunal de la communauté de communes
Sud Avenais



Servitudes d'Utilité Publique

**Direction Départementale
des Territoires
et de la Mer du Nord**

D.D.T.M 59



**PLAN
1/1**





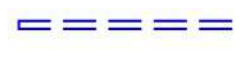









Éléments constitutifs
du Porter à connaissance (P.A.C.)
de l'Article R121-1
du Code de l'urbanisme

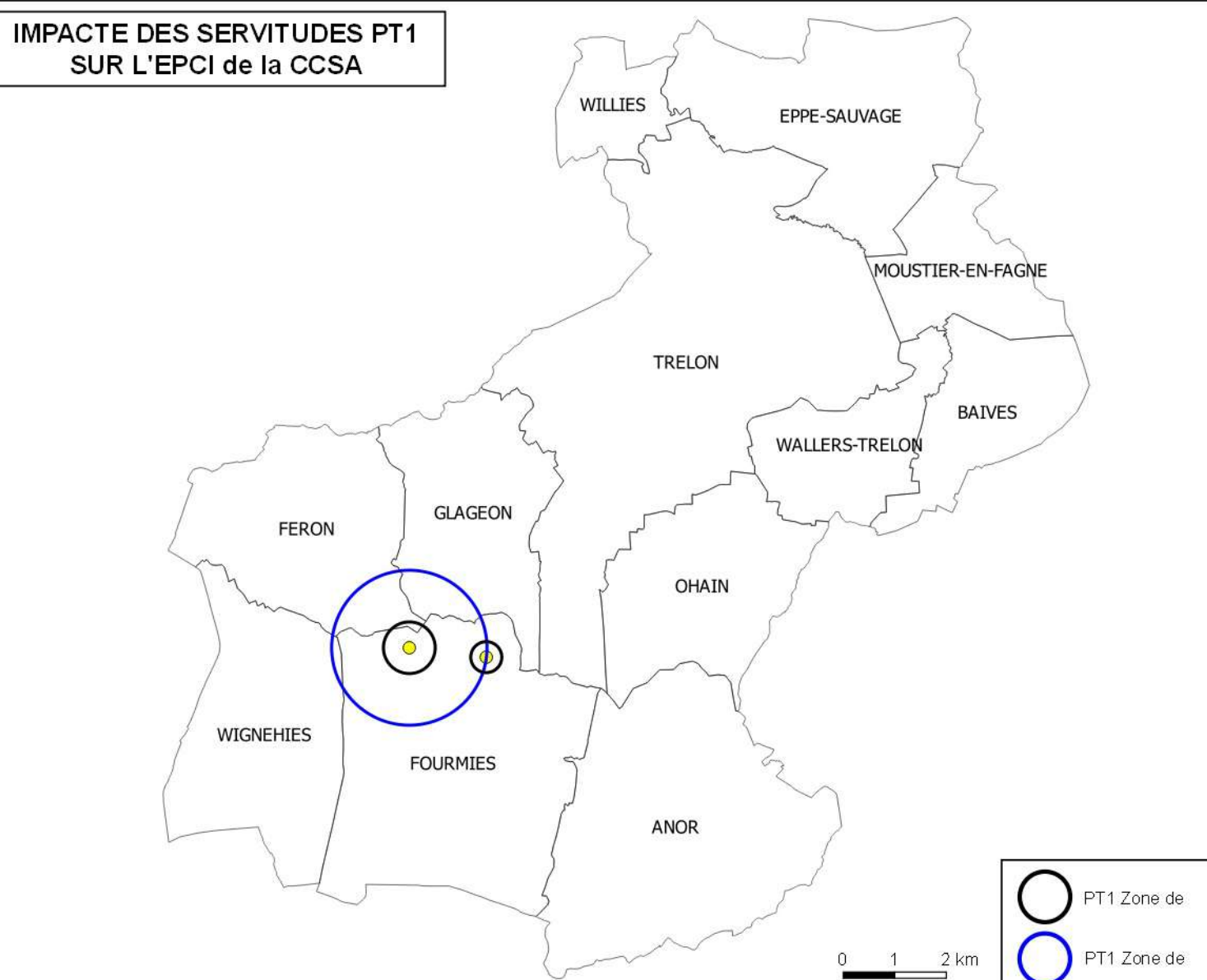
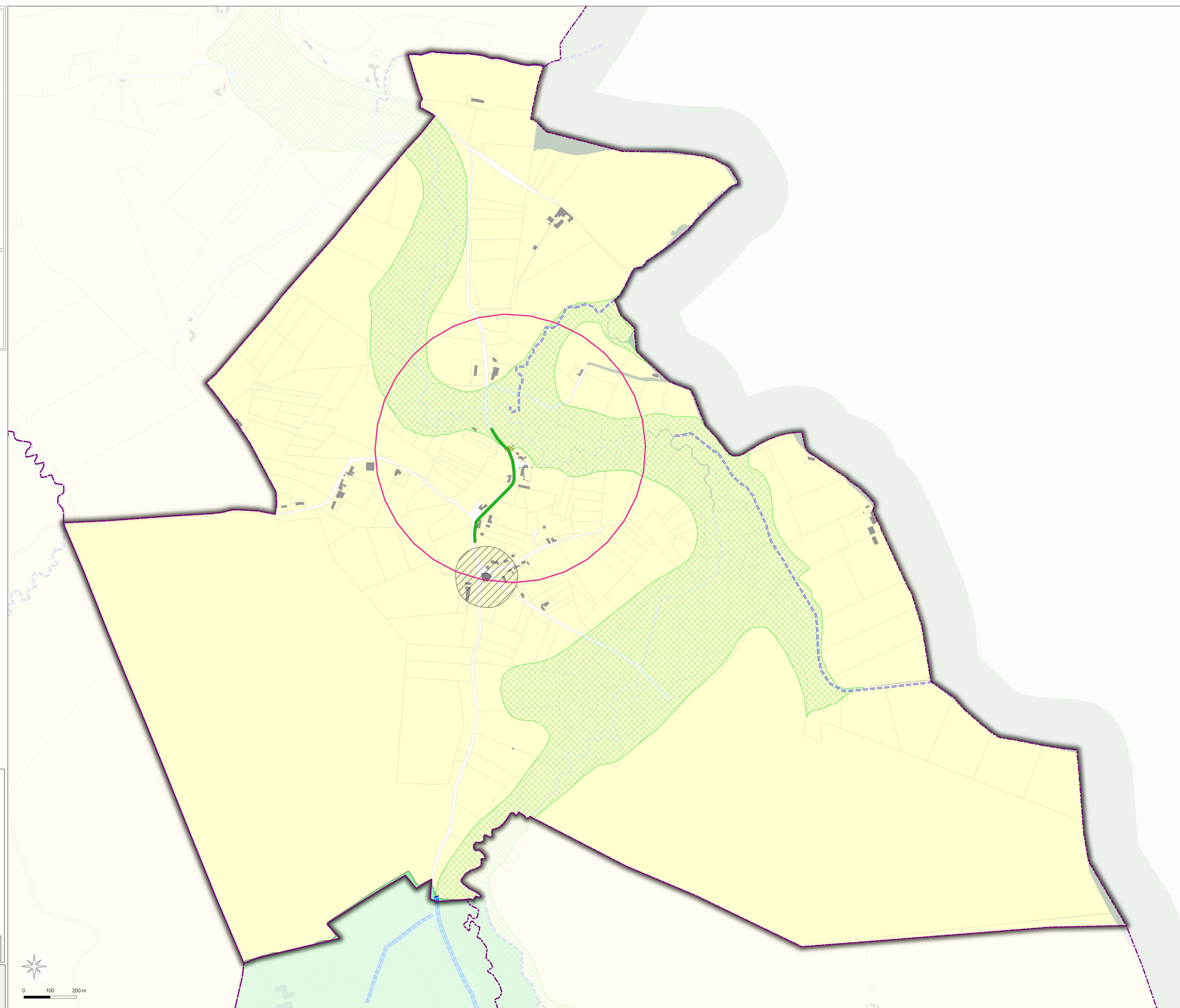
Type Procédure : Elaboration
Délibération du : 2011/2017

Date de mise à jour : octobre 2018

Source : Gestionnaires Servitudes
© Cadastre / P.O. - Dgfp
Email : ddtm@nord.gouv.fr

LEGENDE

-  Limites communales
-  Bâti
-  Parcelles
-  Frontière Belge
-  A4 - Protection des Cours d'eau non Domaniaux
-  A5 - Eau et Assainissement/Canalisations Publiques
-  AC1 - Protection des Monuments Historiques (Générateur)
-  AC1 - Protection des Monuments Historiques (Générateur)
-  AC1 - Protection des Monuments Historiques (assiette)
-  AC2 - Protection des Monuments et Sites Naturels - Inscrits et Classés
-  EL7 - Alignement
-  INT1 - Cimetières civils et militaires
-  INT1 - Zone de protection
-  PM1 - P.P.R.N (Plans de Préventions des Risques Naturels)



Nota:
Pour plus d'informations concernant une servitude en particulier, vous pouvez consulter la réponse du contributeur concerné,
via notre site internet à l'adresse suivante:
<https://nord.gouv.fr/Politiques-publiques/Amenagement-du-territoire-construction-et-logement/Les-documents-de-planification-de-niveau-communal-Plu-Pos-Carte-Communale-Porter-a-connaissance-Plu-Pos-Cc/Les-porter-a-connaissance-realises>
Ou contacter directement le gestionnaire.

