

Commune de

UXEM

59605

P.L.U.i - C.C.H.F

Plan Local d'Urbanisme Intercommunal de la communauté de communes des Hauts de Flandre



PLAN  
1/1

Éléments constitutifs  
du Porter à connaissance (P.A.C.)  
de l'RTU 1-1  
du Code de l'urbanisme

Servitudes d'Utilité Publique

Direction Départementale

des Territoires

et de la Mer du Nord

D.D.T.M 59









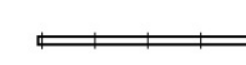


Type Procédure : Elaboration

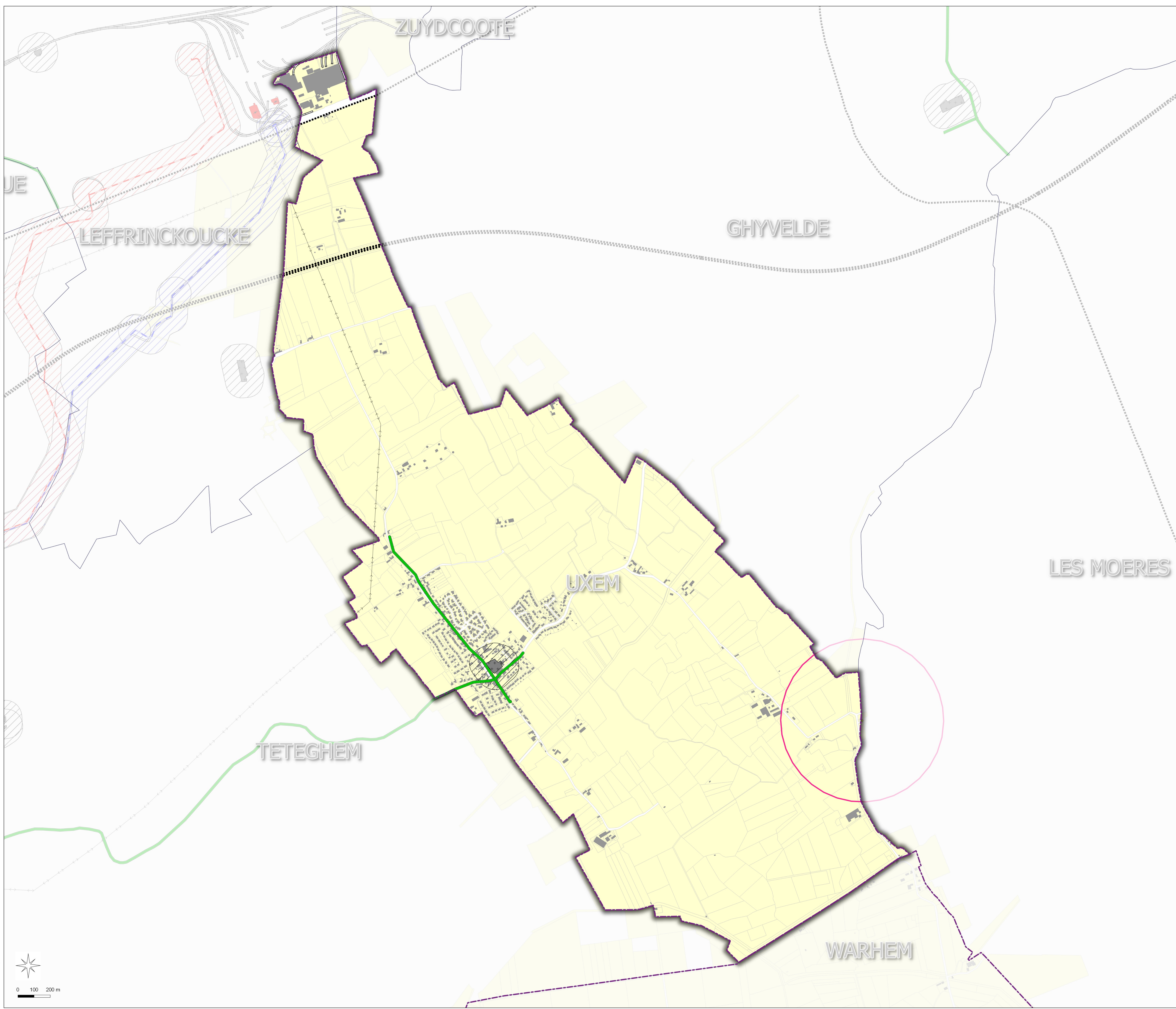
Délibération du : 15/12/2015

Date de mise à jour : septembre 2017

Sources : Gestionnaires Servitudes  
(c) Cadastre / P4 - Ddtp  
Email : ddtm59@nord.gouv.fr

LEGENDE

-  Limites communales
-  Bâti
-  Parcelles
-  AC1 - Protection des Monuments Historiques (assiette)
-  EL7 - Alignement
-  ELL1 - Interdiction d'Accès
-  I4 - Protection des Lignes Haute-Tension
-  I5 - Produits Chimique - Protection des Conduites (zone de protection)
- T1 - Protection des Lignes Ferroviaires**
-  T1 - Voie de service
-  INT1 - Cimetières civils et militaires
-  INT1 - Zone de protection



Nota:  
Pour plus d'informations concernant une servitude en particulier, vous pouvez consulter la réponse du contributeur concerné,  
via notre site internet à l'adresse suivante:  
<https://nord.gouv.fr/Politiques-publiques/Amenagement-du-territoire-construction-et-logement/Les-documents-de-planification-de-niveau-communal-Plu-Pos-Carte-Communale/Porter-a-connaissance-Plu-Pos-Cc/Les-porter-a-connaissance-realises>  
Ou contacter directement le gestionnaire.