

Commune de
SAINT-MOMELIN

59538

P.L.U.i - C.C.H.F

Plan Local d'Urbanisme Intercommunal de la communauté de communes
des Hauts de Flandre



Servitudes d'Utilité Publique

**Direction Départementale
des Territoires
et de la Mer du Nord**

D.D.T.M 59



**PLAN
1/1**











Éléments constitutifs
du Porter à connaissance (P.A.C.)
de l'RTU 1
du Code de l'urbanisme

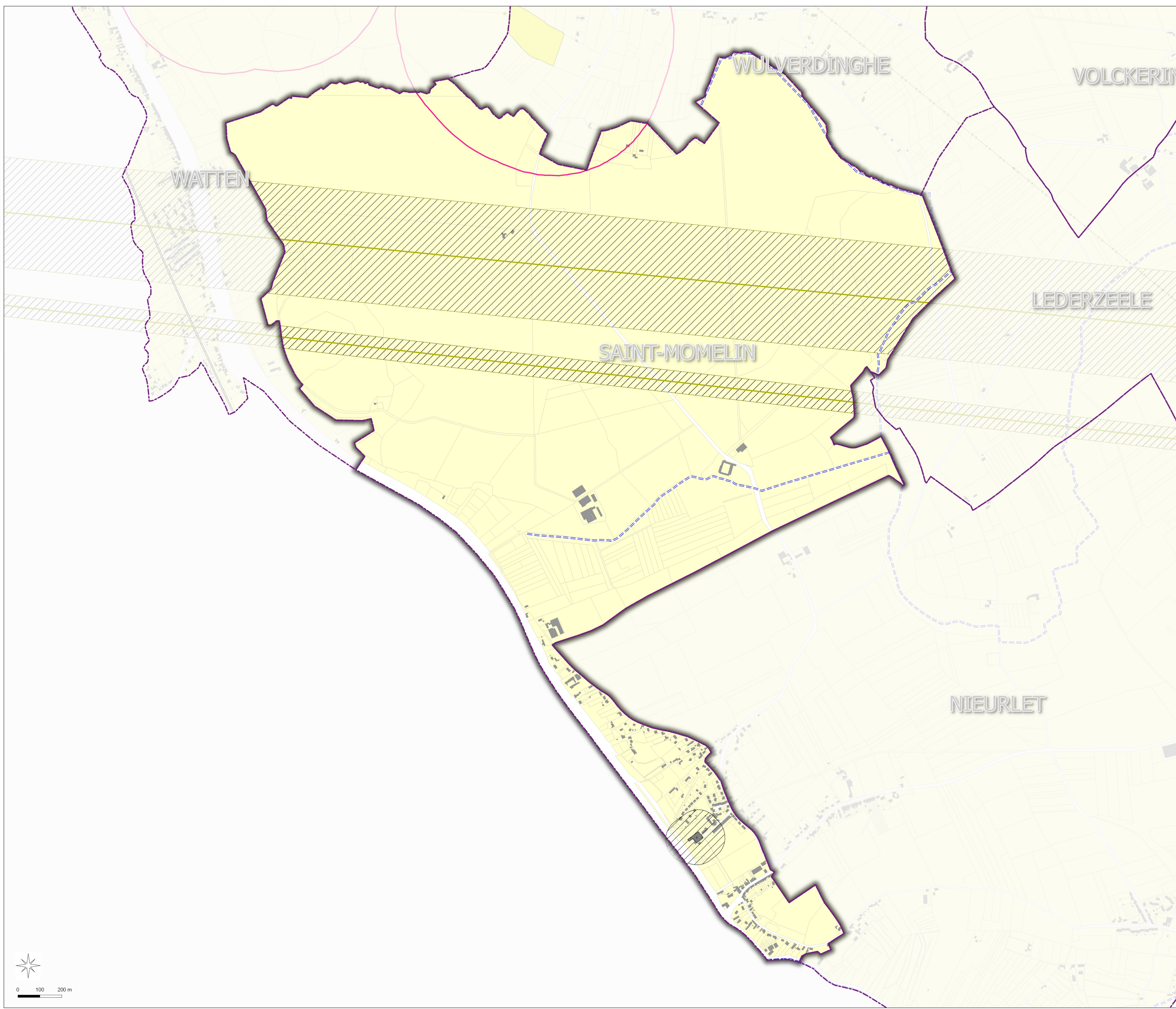
Type Procédure : Elaboration
Délibération du : 15/12/2015

Date de mise à jour : septembre 2017

Sources : Gestionnaires Servitudes
(c) Cadastre / P4 - Ddtp
Email : ddtm59@nord.gouv.fr

LEGENDE

-  Limites communales
-  Bâti
-  Parcelles
-  A4 - Protection des Cours d'eau non Domaniaux
-  AC1 - Protection des Monuments Historiques (assiette)
-  INT1 - Cimetières civils et militaires
-  INT1 - Zone de protection
-  PTZLH - Protection des Faisceaux Hertziens (Générateur)
-  PTZLH - Protection des Faisceaux Hertziens (zone de protection)
-  PTZLH - Protection des Faisceaux Hertziens (zone de protection)



Nota:
Pour plus d'informations concernant une servitude en particulier, vous pouvez consulter la réponse du contributeur concerné,
via notre site internet à l'adresse suivante:
<https://nord.gouv.fr/Politiques-publiques/Amenagement-du-territoire-construction-et-logement/Les-documents-de-planification-de-niveau-communal-Plu-Pos-Carte-Communale/Porter-a-connaissance-Plu-Pos-Cc/Les-porter-a-connaissance-realises>
Ou contacter directement le gestionnaire.