

Commune de
QUAEDYPRE
59478

P.L.U.i - C.C.H.F
Plan Local d'Urbanisme Intercommunal de la communauté de communes
des Hauts de Flandre



PLAN
1/1

Éléments constitutifs
du Porter à connaissance (P.A.C.)
du Règlement d'Urbanisme





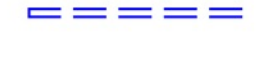








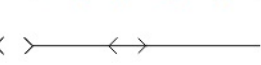
Type Procédure : Elaboration
Délibération du : 16/12/2015

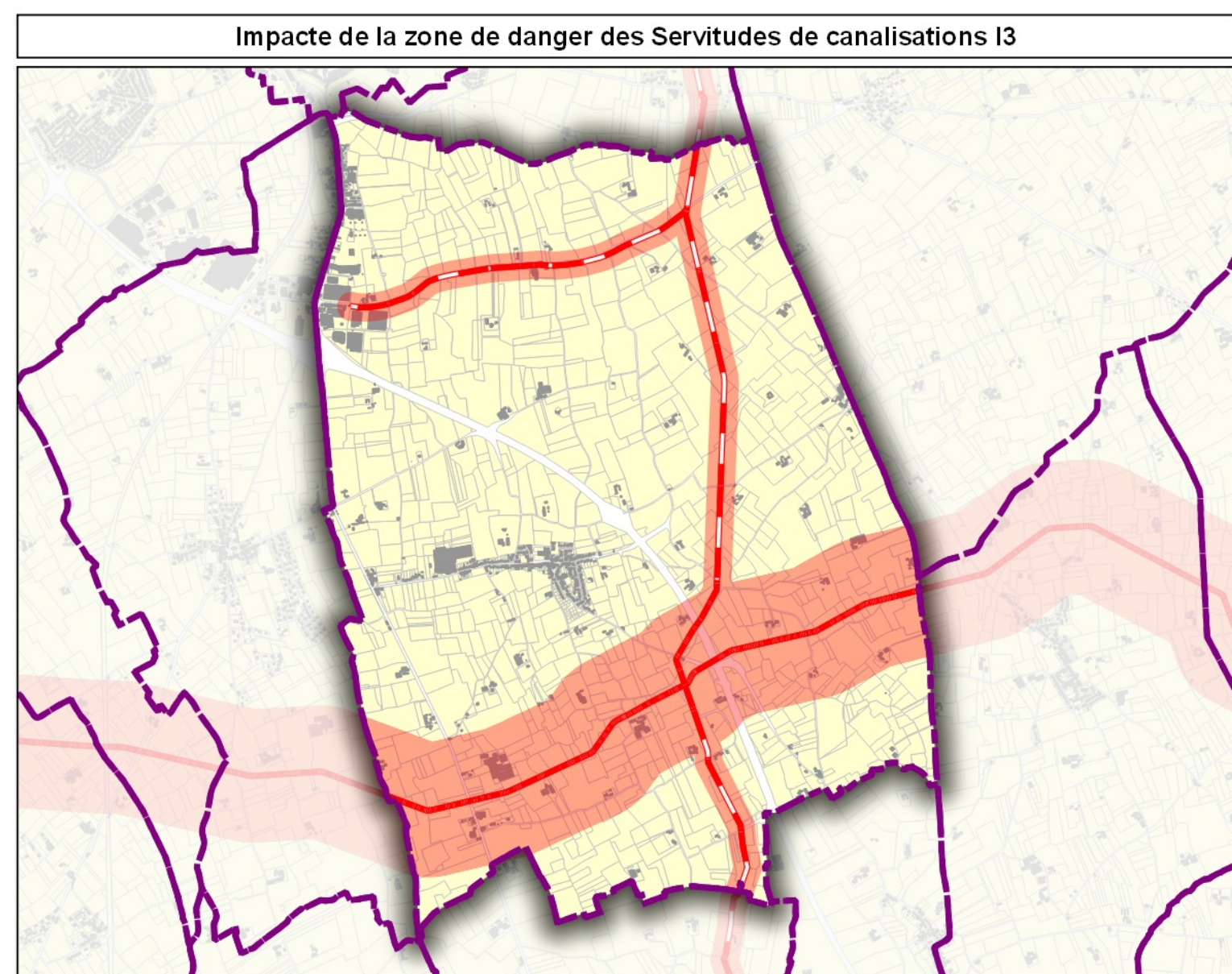
Date de mise à jour : septembre 2017

Sources : Gestionnaires Servitudes
(c) Cadastre / P.I. - Dgfp
Email : ddt@nord.gouv.fr



Direction Départementale
des Territoires
et de la Mer du Nord
D.D.T.M 59

LEGENDE

-  Limites communales
-  Bâti
-  Parcelles
-  A4 - Protection des Cours d'eau non Domaniaux
-  A5 - Eau et Assainissement/Canalisations Publiques
-  AC1 - Protection des Monuments Historiques (Générateur)
-  AC1 - Protection des Monuments Historiques (assiette)
-  EL7 - Alignement
-  EL11 - Interdiction d'Accès
-  I3 - Protection des Canalisations de Transport de Gaz (Générateur)
-  I3 - Protection des Canalisations de Transport de Gaz (zone de protection)
-  I4 - Protection des Lignes Haute-Tension
-  INT1 - Cimetières civils et militaires
-  INT1 - Zone de protection



Légende

-  I3 - Protection des Canalisations de Transport de Gaz (Générateur)
-  I3 - Protection des Canalisations de Transport de Gaz (zone de danger)

Nota:
Pour plus d'informations concernant une servitude en particulier, vous pouvez consulter la réponse du contributeur concerné,
via notre site internet à l'adresse suivante:
<https://nord.gouv.fr/Politiques-publiques/Amenagement-du-territoire-construction-et-logement/Les-documents-de-planification-de-niveau-communal-Plu-Pos-Carte-Communale-Porter-a-connaissance-Plu-Pos-Cc/Les-porter-a-connaissance-realises>
Ou contacter directement le gestionnaire.

