

Commune de
LOOBERGHE
59358

P.L.U.i - C.C.H.F
Plan Local d'Urbanisme Intercommunal de la communauté de communes
des Hauts de Flandre



Servitudes d'Utilité Publique

**Direction Départementale
des Territoires
et de la Mer du Nord**
D.D.T.M 59

**PLAN
1/1**













Éléments constitutifs
du Porteur à connaissance (P.A.C.)
de l'RTU (Règlement
de l'Urbanisme)
du Code de l'urbanisme

Type Procédure : Elaboration
Délibération du : 16/12/2015

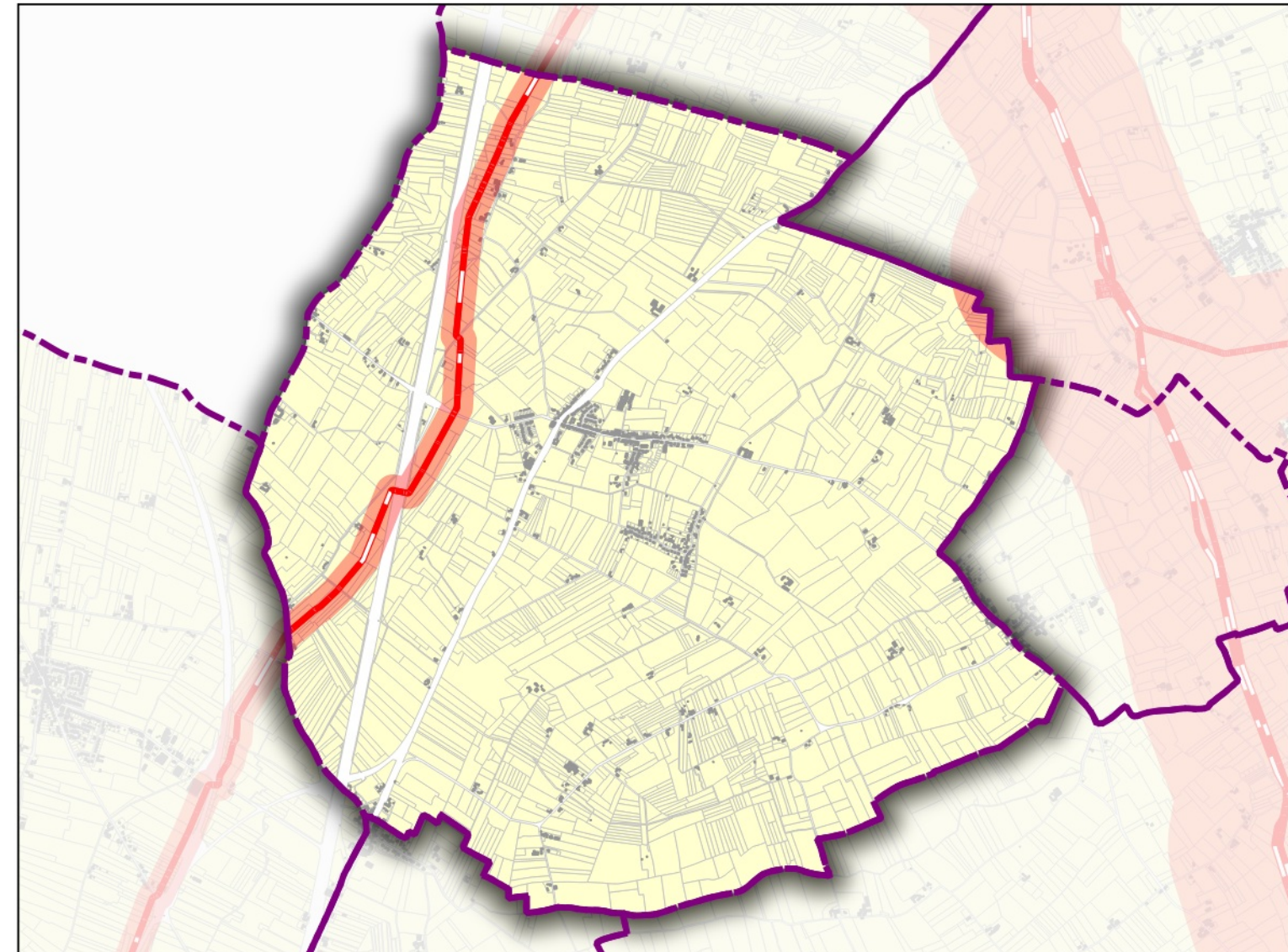
Date de mise à jour : septembre 2017

Source : Gestionnaires Servitudes
(c) Cadastre / P3 - Ddtp
Email : ddtm59@nord.gouv.fr



LEGENDE

-  Limites communales
-  Bâti
-  Parcelles
-  AC1 - Protection des Monuments Historiques (Générateur)
-  AC1 - Protection des Monuments Historiques (assiette)
-  EL7 - Alignement
-  I3 - Protection des Canalisations de Transport de Gaz (Générateur)
-  I3 - Protection des Canalisations de Transport de Gaz (zone de protection)
-  INT1 - Cimetières civils et militaires
-  INT1 - Zone de protection
-  PT2LH - Protection des Faisceaux Hertziens (Générateur)
-  PT2LH - Protection des Faisceaux Hertziens (zone de protection)

Impacte de la zone de danger des Servitudes de canalisations I3



Légende

-  I3 - Protection des Canalisations de Transport de Gaz (Générateur)
-  I3 - Protection des Canalisations de Transport de Gaz (zone de danger)

Nota:
Pour plus d'informations concernant une servitude en particulier, vous pouvez consulter la réponse du contributeur concerné,
via notre site internet à l'adresse suivante:
<https://nord.gouv.fr/Politiques-publiques/Amenagement-du-territoire-construction-et-logement/Les-documents-de-planification-de-niveau-communal-Plu-Pos-Carte-Communale-Porteur-a-connaissance-Plu-Pos-Cc/Les-porteur-a-connaissance-realise>
Ou contacter directement le gestionnaire.

