

Commune de

HOYMILLE

59319

P.L.U.i - C.C.H.F

Plan Local d'Urbanisme Intercommunal de la communauté de communes des Hauts de Flandre

PLAN

1/1

Éléments constitutifs du Porter à connaissance (P.A.C.) de l'RTU 2 de la commune de Hoymille

du Code de l'urbanisme



Servitudes d'Utilité Publique

Direction Départementale

des Territoires

et de la Mer du Nord

D.D.T.M 59

Type Procédure : Elaboration

Délibération du : 16/12/2015












Date de mise à jour : septembre 2017

Source : Gestionnaires Servitudes

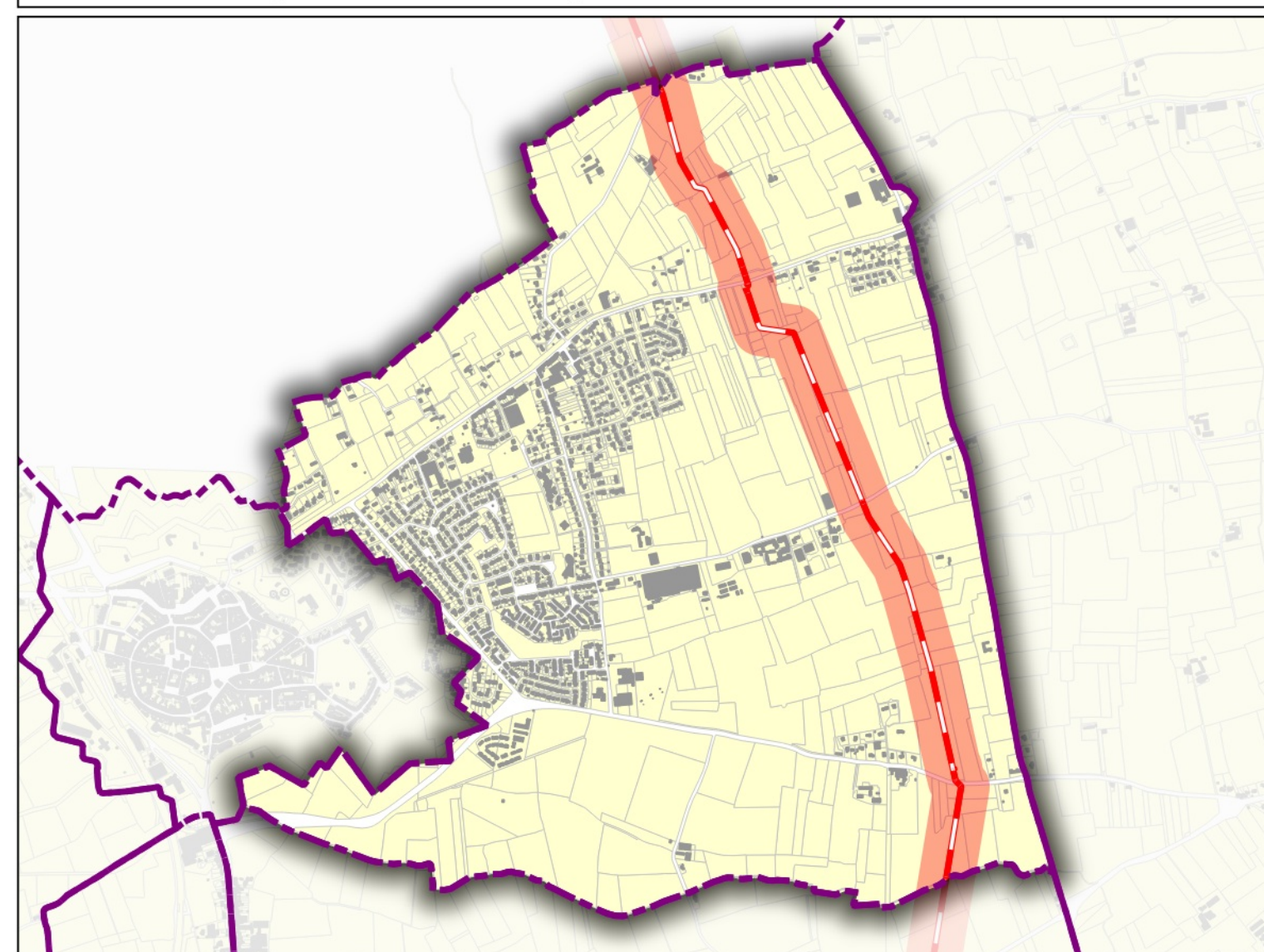
(C) Cadastre / P3 - Ddtp

Email : ddtm59@nord.gouv.fr



LEGENDE

-  Limites communales
-  Bâti
-  Parcelles
-  A4 - Protection des Cours d'eau non Domaniaux
-  AC1 - Protection des Monuments Historiques (Générateur)
-  AC1 - Protection des Monuments Historiques (assiette)
-  EL7 - Alignement
-  I3 - Protection des Canalisations de Transport de Gaz (Générateur)
-  I3 - Protection des Canalisations de Transport de Gaz (zone de protection)
-  INT1 - Cimetières civils et militaires
-  INT1 - Zone de protection

Impacte de la zone de danger des Servitudes de canalisations I3



Légende

-  I3 - Protection des Canalisations de Transport de Gaz (Générateur)
-  I3 - Protection des Canalisations de Transport de Gaz (zone de danger)

Nota:  
 Pour plus d'informations concernant une servitude en particulier, vous pouvez consulter la réponse du contributeur concerné, via notre site internet à l'adresse suivante:  
<https://nord.gouv.fr/Politiques-publiques/Amenagement-du-territoire-construction-et-logement/Les-documents-de-planification-de-niveau-communal-Plu-Pos-Carte-Communale-Porter-a-connaissance-Plu-Pos-Cc/Les-porter-a-connaissance-realises>  
 Ou contacter directement le gestionnaire.

