

Commune de
HERZEELE
59305

P.L.U.i - C.C.H.F
Plan Local d'Urbanisme Intercommunal de la communauté de communes
des Hauts de Flandre



Servitudes d'Utilité Publique

**Direction Départementale
des Territoires
et de la Mer du Nord**
D.D.T.M 59

**PLAN
1/1**












Éléments constitutifs
du Porter à connaissance (P.A.C.)
du Code de l'urbanisme

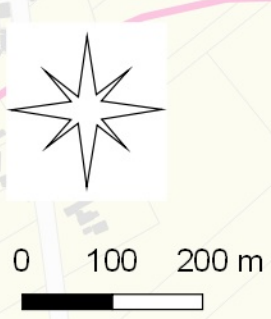
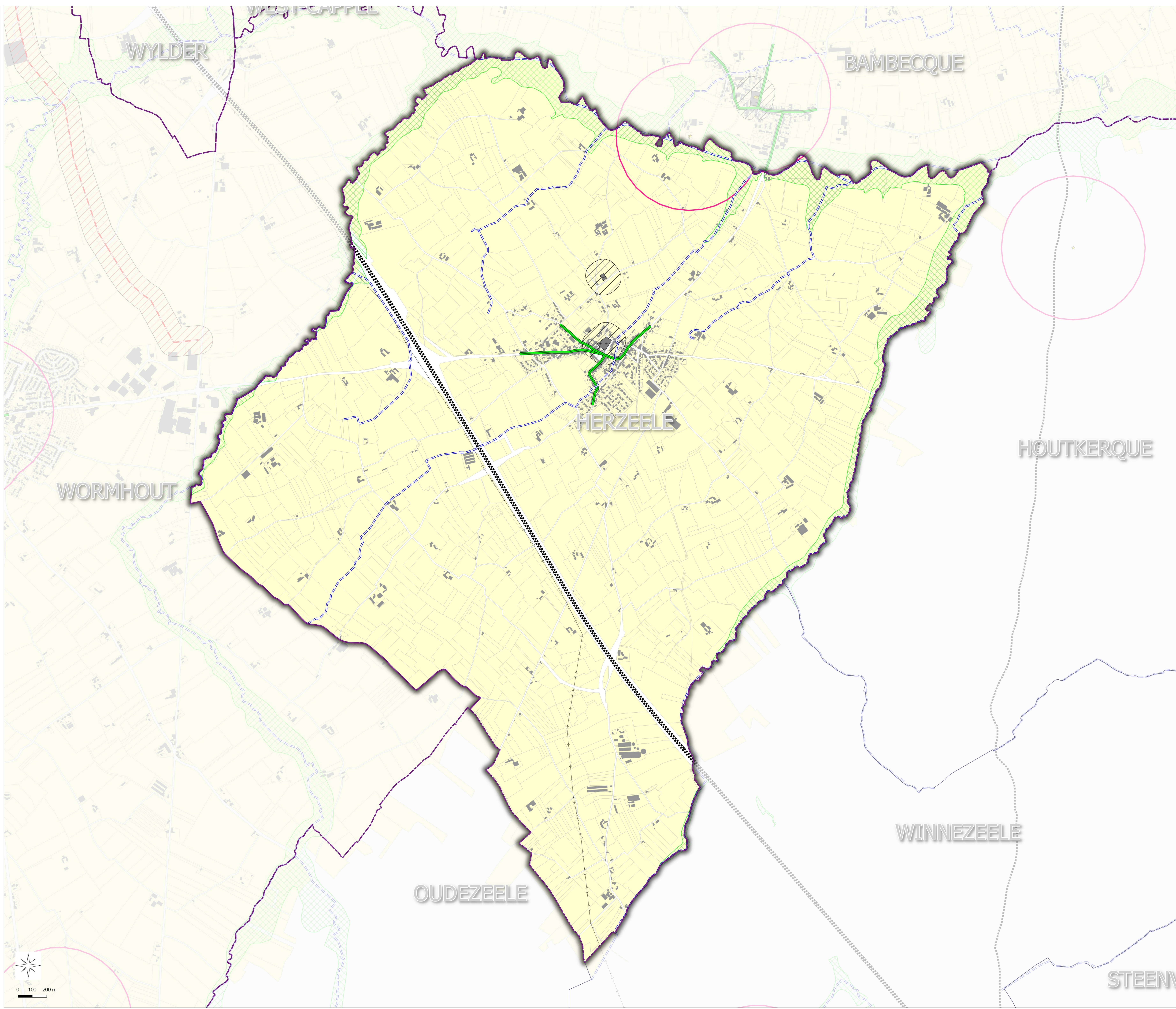
Type Procédure : Elaboration
Délibération du : 15/12/2015

Date de mise à jour : septembre 2017

Source : Gestionnaires Servitudes
(c) Cadastre / P4 - Ddtp
Email : ddtm59@nord.gouv.fr

LEGENDE

-  Limites communales
-  Bâti
-  Parcelles
-  A4 - Protection des Cours d'eau non Domaniaux
-  AC1 - Protection des Monuments Historiques (assiette)
-  EL7 - Alignement
-  EL11 - Interdiction d'Accès
-  I4 - Protection des Lignes Haute-Tension
-  INT1 - Cimetières civils et militaires
-  INT1 - Zone de protection
-  PM1 - P.P.R.N (Plans de Préventions des Risques Naturels)



Nota:
Pour plus d'informations concernant une servitude en particulier, vous pouvez consulter la réponse du contributeur concerné,
via notre site internet à l'adresse suivante:
<https://nord.gouv.fr/Politiques-publiques/Amenagement-du-territoire-construction-et-logement/Les-documents-de-planification-de-niveau-communal-Plu-Pos-Carte-Commune/Porter-a-connaissance-Plu-Pos-Cc/Les-porter-a-connaissance-realises>
Ou contacter directement le gestionnaire.