

Commune de

DRINCHAM

59182

P.L.U.i - C.C.H.F

Plan Local d'Urbanisme Intercommunal de la communauté de communes
des Hauts de Flandre

**PLAN
1/1**

Éléments constitutifs
du Porter à connaissance (P.A.C.)
de l'RTU 1
du Code de l'urbanisme



Servitudes d'Utilité Publique

Direction Départementale

des Territoires

et de la Mer du Nord












D.D.T.M 59

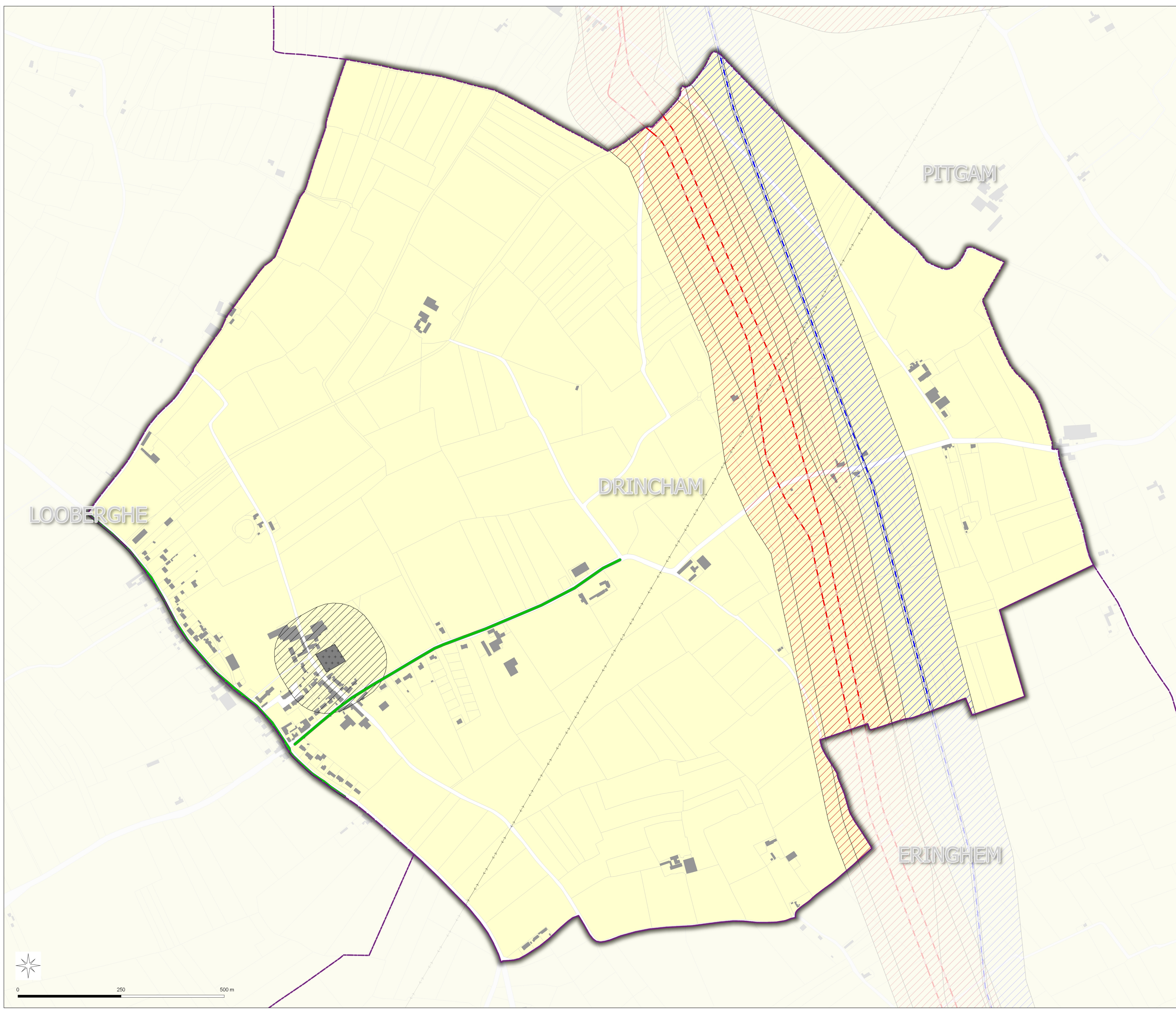
Type Procédure : Elaboration
Délibération du : 16/12/2015

Date de mise à jour : septembre 2017

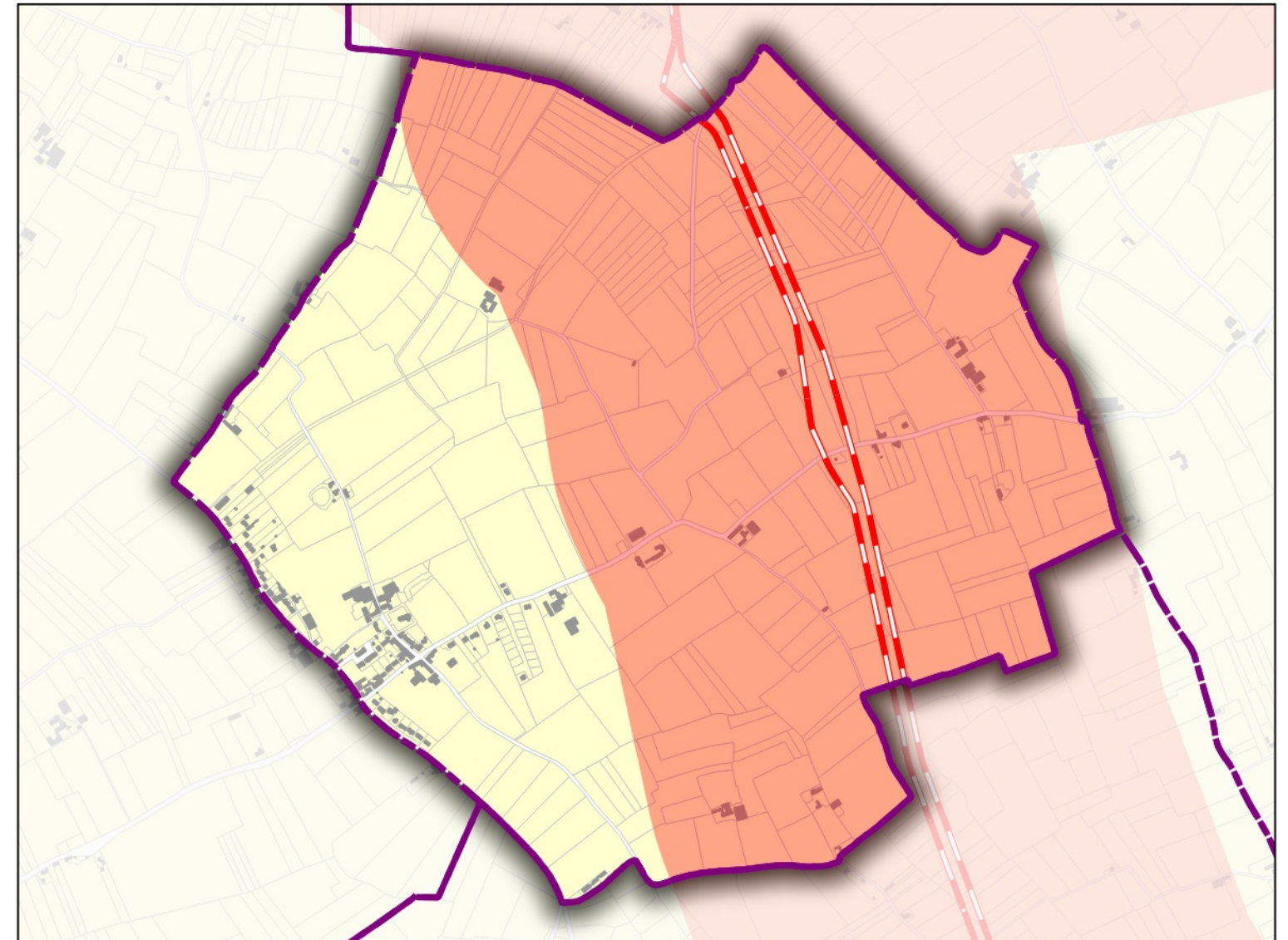
Sources : Gestionnaires Servitudes
(c) Cadastre / P3 - Ddtp
Email : ddtm59@nord.gouv.fr

LEGENDE



-  Limites communales
-  Bâti
-  Parcelles
-  EL7 - Alignement
-  I3 - Protection des Canalisations de Transport de Gaz (Générateur)
-  I3 - Protection des Canalisations de Transport de Gaz (zone de protection)
-  I4 - Protection des Lignes Haute-Tension
-  I5 - Produits Chimique - Protection des Conduites (Générateur)
-  I5 - Produits Chimique - Protection des Conduites (zone de protection)
-  INT1 - Cimetières civils et militaires
-  INT1 - Zone de protection



Impacte de la zone de danger des Servitudes de canalisations I3



Légende

-  I3 - Protection des Canalisations de Transport de Gaz (Générateur)
-  I3 - Protection des Canalisations de Transport de Gaz (zone de danger)

Nota:
Pour plus d'informations concernant une servitude en particulier, vous pouvez consulter la réponse du contributeur concerné,
via notre site internet à l'adresse suivante:
<https://nord.gouv.fr/Politiques-publiques/Amenagement-du-territoire-construction-et-logement/Les-documents-de-planification-de-niveau-communal-Plu-Pos-Carte-Communale/Porter-a-connaissance-Plu-Pos-Cc/Les-porter-a-connaissance-realises>
Ou contacter directement le gestionnaire.



0 250 500 m