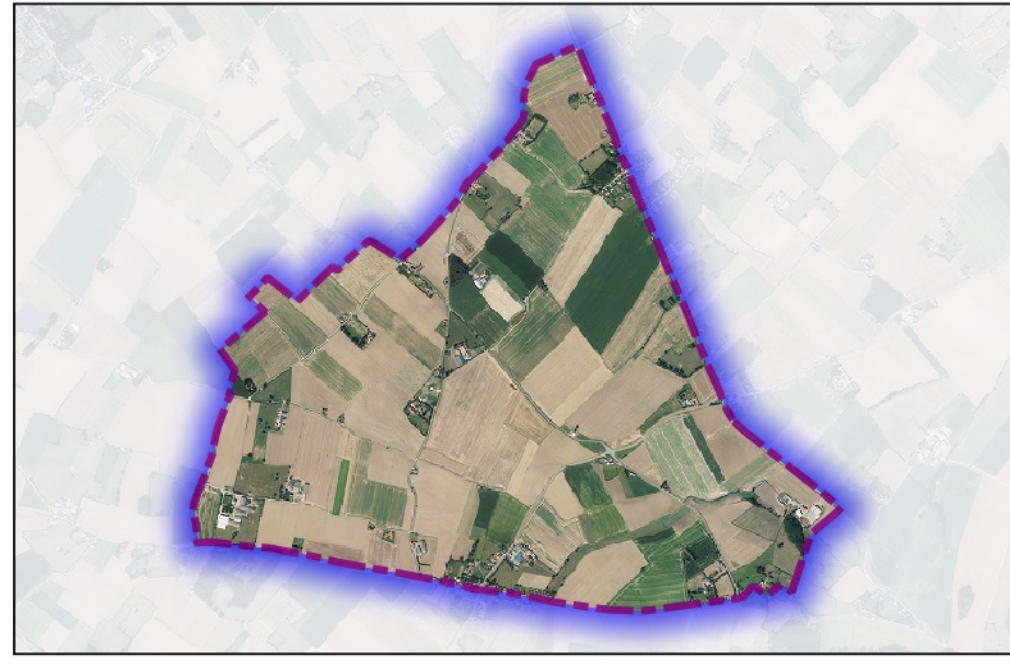


Commune de WEMAERS-CAPPEL

59655

P.L.U.i - C.C.F.I

Plan Local d'Urbanisme Intercommunal de la communauté de communes de la Flandre intérieure



PLAN 1/1

Éléments constitutifs
du Porter à connaissance (P.A.C.)
de l'RTU
du Code de l'urbanisme

Servitudes d'Utilité Publique

Direction Départementale

des Territoires

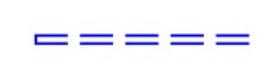










et de la Mer du Nord

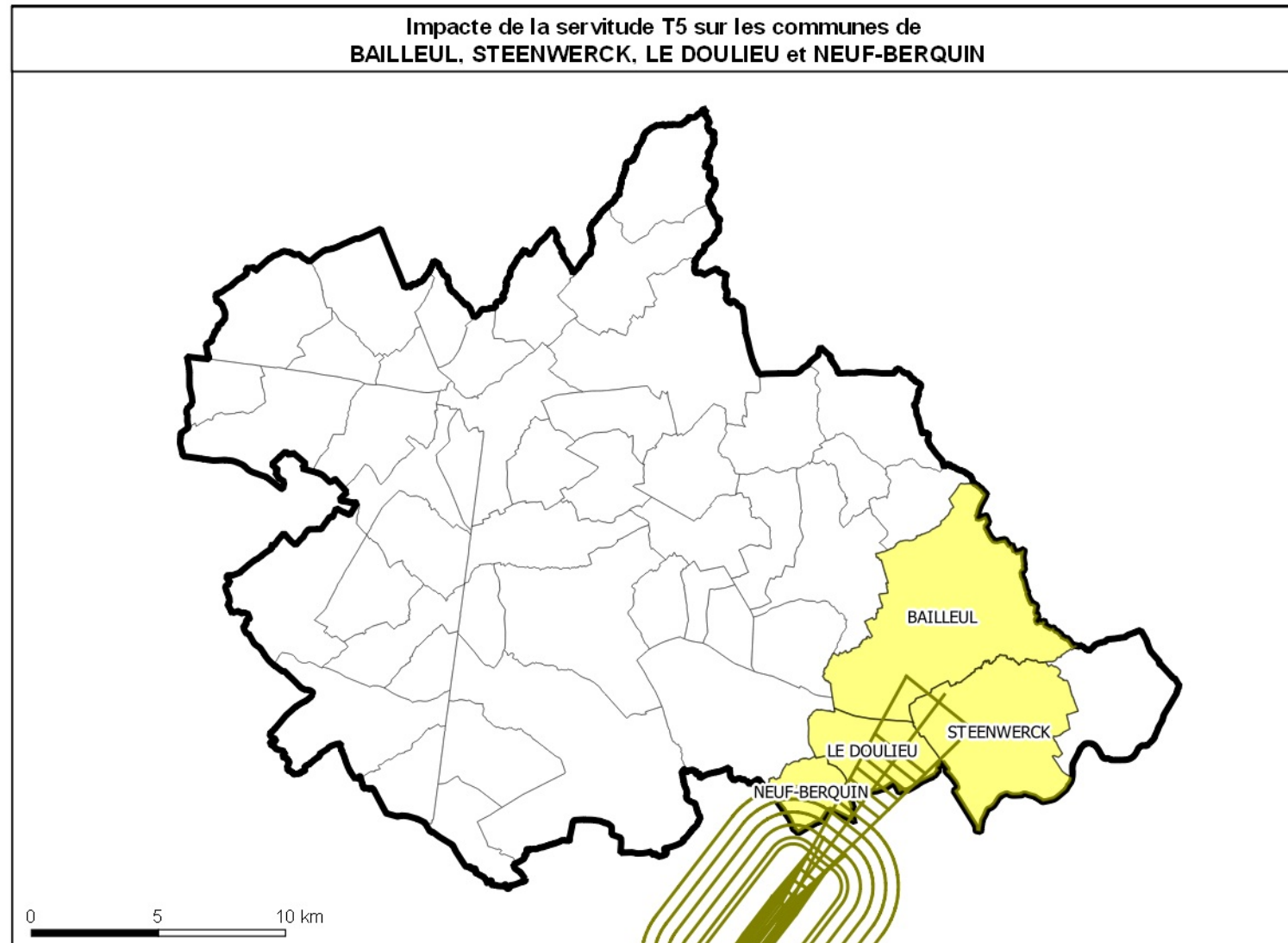
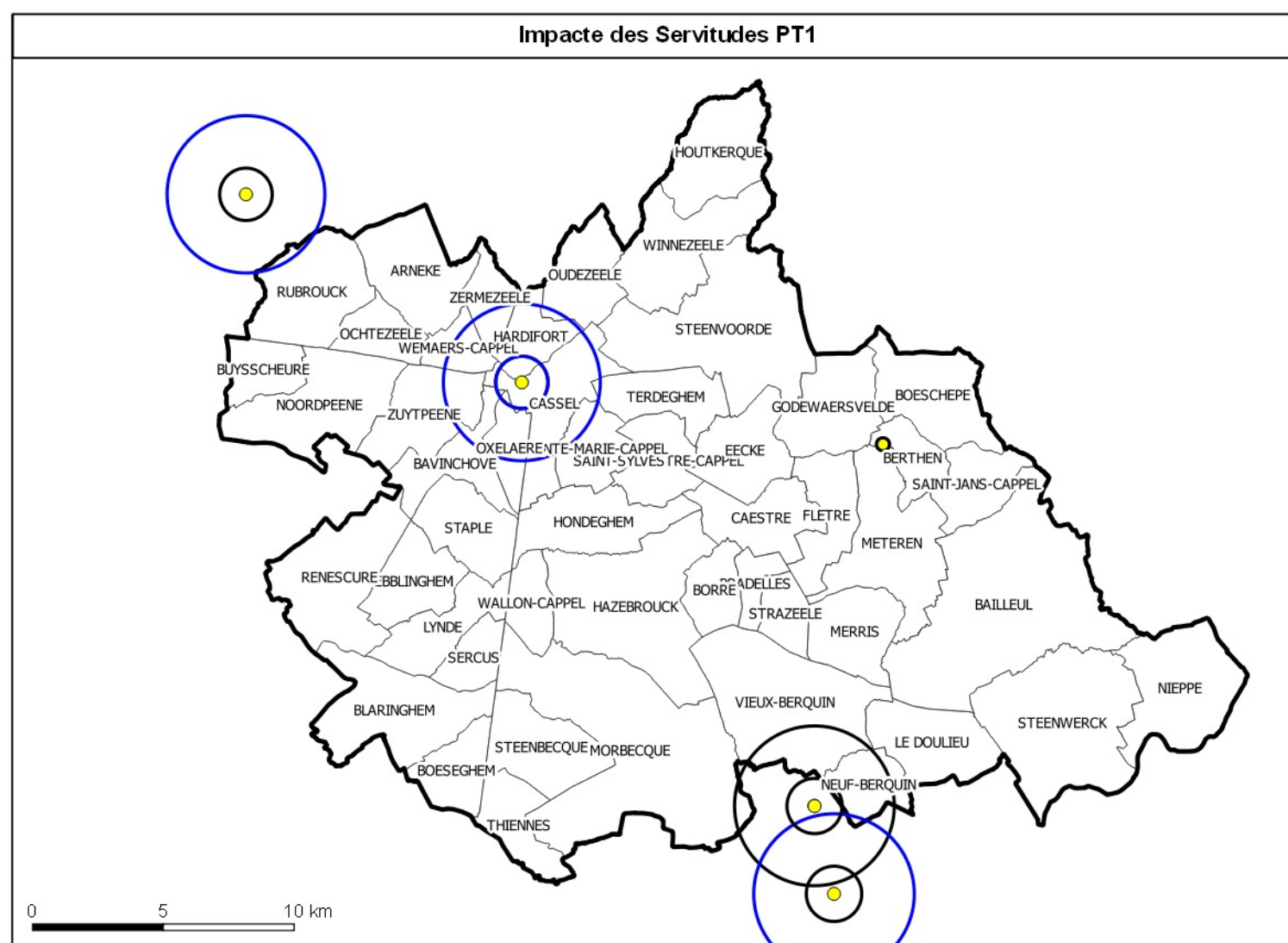
D.D.T.M 59

Type Procédure : Elaboration
Délibération du : 30/09/2014

Date de mise à jour :
Mars 2016
Novembre 2015 (M3) - EL7 Hénin-Baroch
septembre 2013 (M2) - suppression du PT1 de Houtland
réf : Commune de WEMAERS-CAPPEL (59655) - Carte
Servitudes-upp
Sources : Gestionnaires Servitudes
(c) Cadastre / P3 - Ddtp
Email : ddtm59@nord.gov.fr

LEGENDE

-  A4 - Protection des Cours d'eau non Domaniaux
-  AC1 - Protection des Monuments Historiques (Générateur)
-  AC1 - Protection des Monuments Historiques (assiette)
-  AC2 - Protection des Sites Naturels
-  EL7 - Alignement
-  INT1 - Cimetières civils et militaires
-  INT1 - Zone de protection
-  PT2LH - Protection des Faisceaux Hertziens
-  PT2LH - Zone de protection
-  PT3 - Télécommunications, servitude relative aux câbles du réseau national
-  PM1 - P.P.R.N (Plans de Préventions des Risques Naturels)



Nota:
Pour plus d'informations concernant une servitude en particulier, vous pouvez consulter la réponse du contributeur concerné,
via notre site internet à l'adresse suivante:
<https://nord.gov.fr/Politiques-publiques/Amenagement-du-territoire-et-logement/Les-documents-de-planification-de-niveau-communal-Plu-Pos-Porter-a-connaissance-Plu-Pos-Cc/Les-porter-a-connaissance-realises>
Ou contacter directement le gestionnaire.

