

**Commune de  
WALLON-CAPPEL**

**59634**

**P.L.U.i - C.C.F.I**

Plan Local d'Urbanisme Intercommunal de la communauté de communes  
de la Flandre intérieure



**Servitudes d'Utilité Publique**

**Direction Départementale**

**des Territoires**

**et de la Mer du Nord**

**D.D.T.M 59**








**PLAN  
1/1**

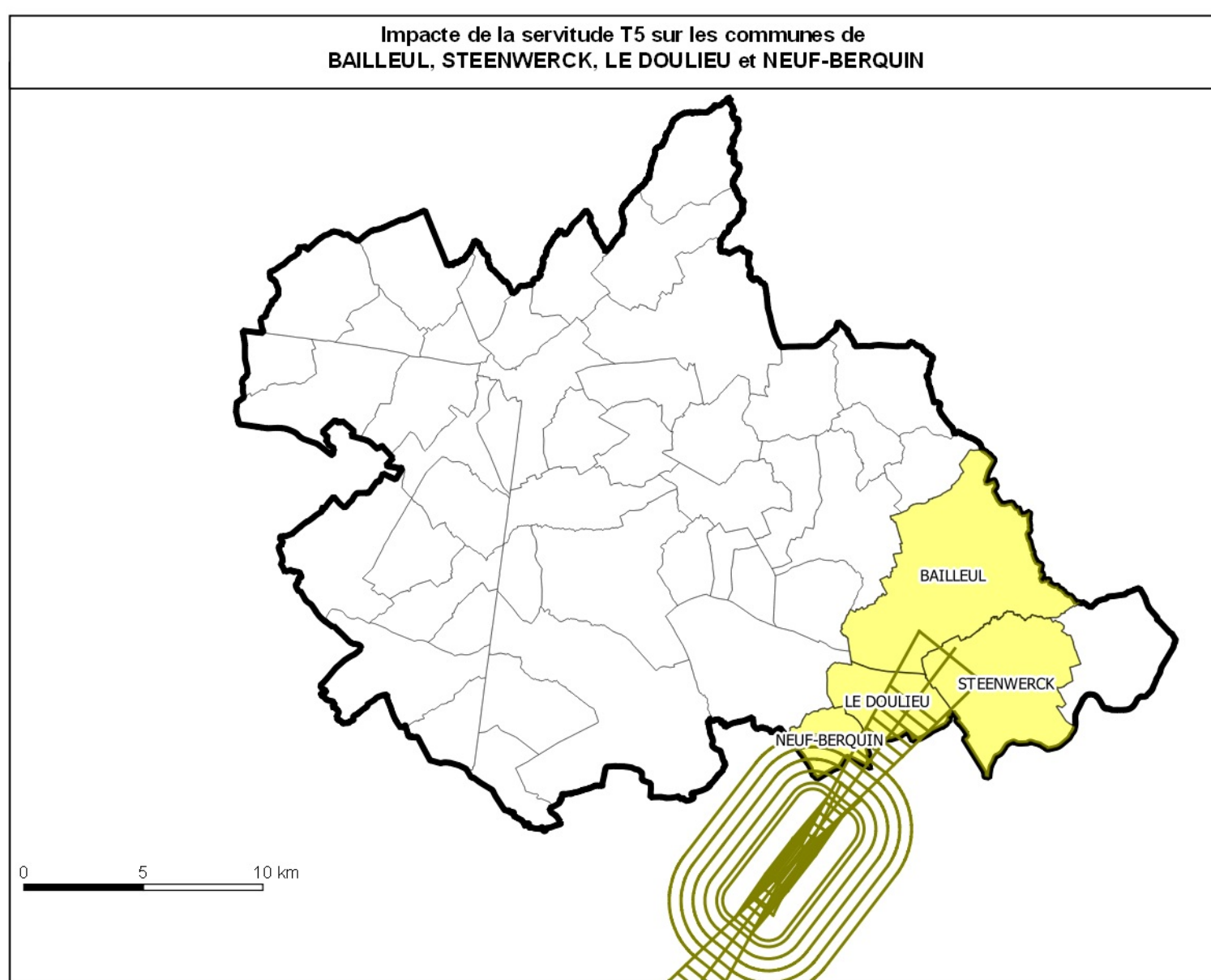
Document constitué  
du Porter à connaissance (P.A.C.)  
du R.U.I. et  
du Code de l'urbanisme

Type Procédure : Elaboration  
Délibération du : 30/09/2014

Date de mise à jour :  
Mars 2016  
Novembre 2016 : MAJ - ELI Miedemout  
Septembre 2017 : MAJ - suppression du P.T.  
de Houbiarque  
Sources : Gestionnaires Servitudes  
(c) Cadastre / P.I. - Ddtp  
Email : ddtm59@nord.gouv.fr

**LEGENDE**

-  A4 - Protection des Cours d'eau non Domaniaux
-  AC1 - Protection des Monuments Historiques (assiette)
-  AC2 - Protection des Sites Naturels
-  H4 - Protection des Lignes Haute-Tension
-  INT1 - Cimetières civils et militaires
-  INT1 - Zone de protection
-  T1 - Protection des Lignes ferrovières - Voie ferrée principale



Nota:  
Pour plus d'informations concernant une servitude en particulier, vous pouvez consulter la réponse du contributeur concerné,  
via notre site internet à l'adresse suivante:  
<https://nord.gouv.fr/Politiques-publiques/Amenagement-du-territoire-construction-et-logement/Les-documents-de-planification-de-niveau-communal-Plu-Pos-Carte-Communale/Porter-a-connaissance-Plu-Pos-Cc/Les-porter-a-connaissance-realises>  
Ou contacter directement le gestionnaire.

