

# Commune de HOUTKERQUE

59318

## P.L.U.i - C.C.F.I

Plan Local d'Urbanisme Intercommunal de la communauté de communes de la Flandre intérieure



### Servitudes d'Utilité Publique

**Direction Départementale  
des Territoires  
et de la Mer du Nord**

D.D.T.M 59











**PLAN  
1/1**

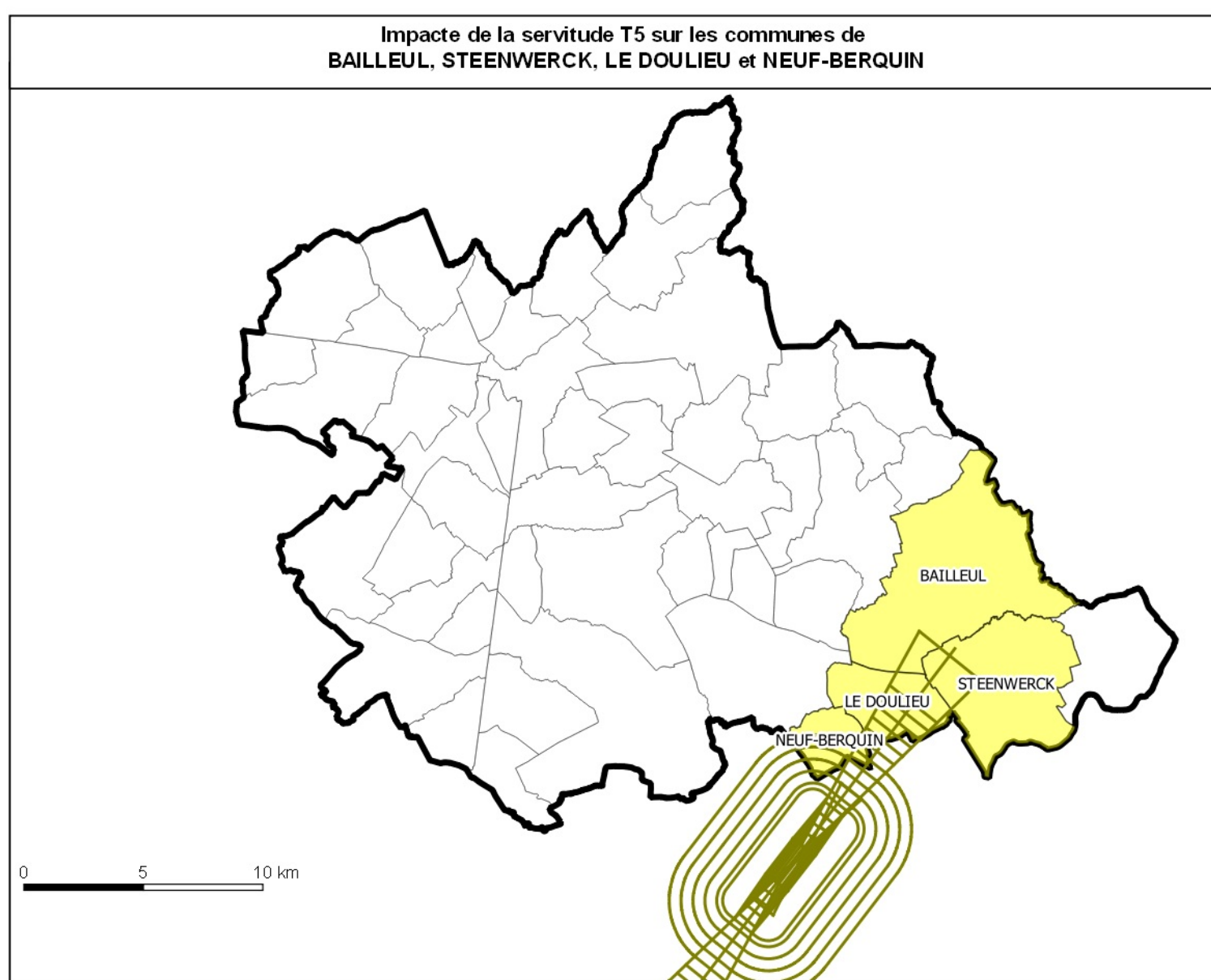
Éléments constitutifs  
du Porter à connaissance (P.A.C.)  
du Code de l'urbanisme

Type Procédure : Elaboration  
Délibération du : 30/09/2014

Date de mise à jour :  
Mars 2016  
Novembre 2016 : PM - EL7 Modifié  
Septembre 2017 : MA - suppression du PT2  
de Houtkerque  
Sources : Gestionnaires Servitudes  
(c) Cadastre / PG - Ddtp  
Email : ddtm59@nord.gouv.fr

### LEGENDE

-  Frontière Belge
-  A4 - Protection des Cours d'eau non Domaniaux
-  AC1 - Protection des Monuments Historiques (Générateur)
-  AC1 - Protection des Monuments Historiques (assiette)
-  AC2 - Protection des Sites Naturels
-  EL7 - Alignement
-  EL11 - Interdiction d'accès
-  INT1 - Cimetières civils et militaires
-  INT1 - Zone de protection
-  PM1 - PRR.N (Plans de Préventions des Risques Naturels)



Nota:  
Pour plus d'informations concernant une servitude en particulier, vous pouvez consulter la réponse du contributeur concerné,  
via notre site internet à l'adresse suivante:  
<https://nord.gouv.fr/Politiques-publiques/Amenagement-du-territoire-construction-et-logement/Les-documents-de-planification-de-niveau-communal-Plu-Pos-Carte-Communale-Porter-a-connaissance-Plu-Pos-Cc/Les-porter-a-connaissance-realises>  
Ou contacter directement le gestionnaire.

