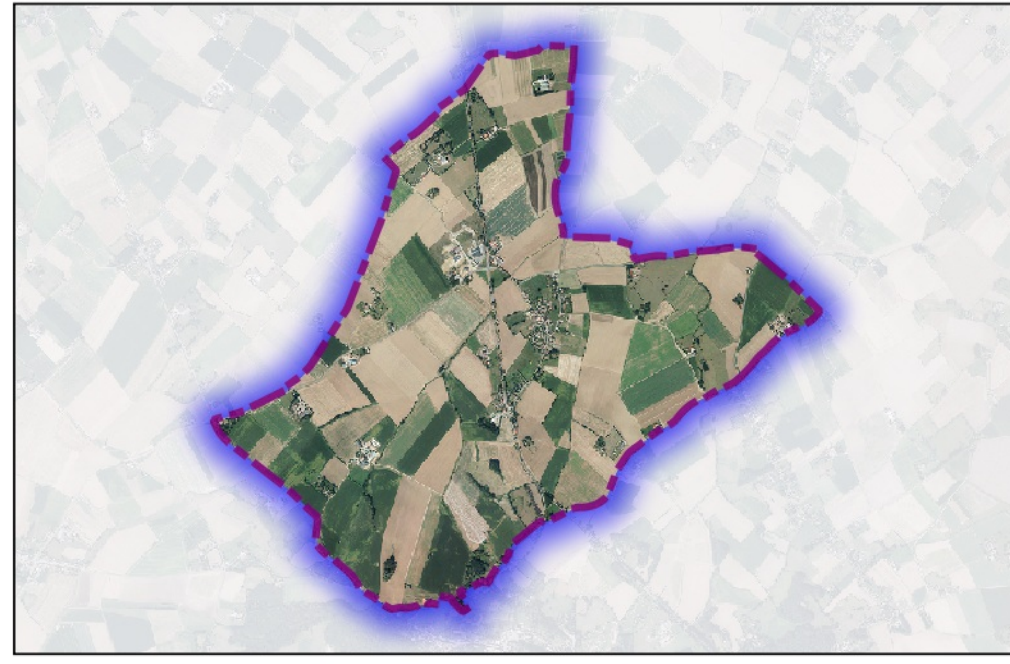


Commune de HARDIFORT

59282

P.L.U.i - C.C.F.I

Plan Local d'Urbanisme Intercommunal de la communauté de communes de la Flandre intérieure



Servitudes d'Utilité Publique

Direction Départementale

des Territoires

et de la Mer du Nord

D.D.T.M 59

PLAN
1/1

Document constituant
du Porter à connaissance (P.A.C.)
de l'RTU
du Code de l'urbanisme

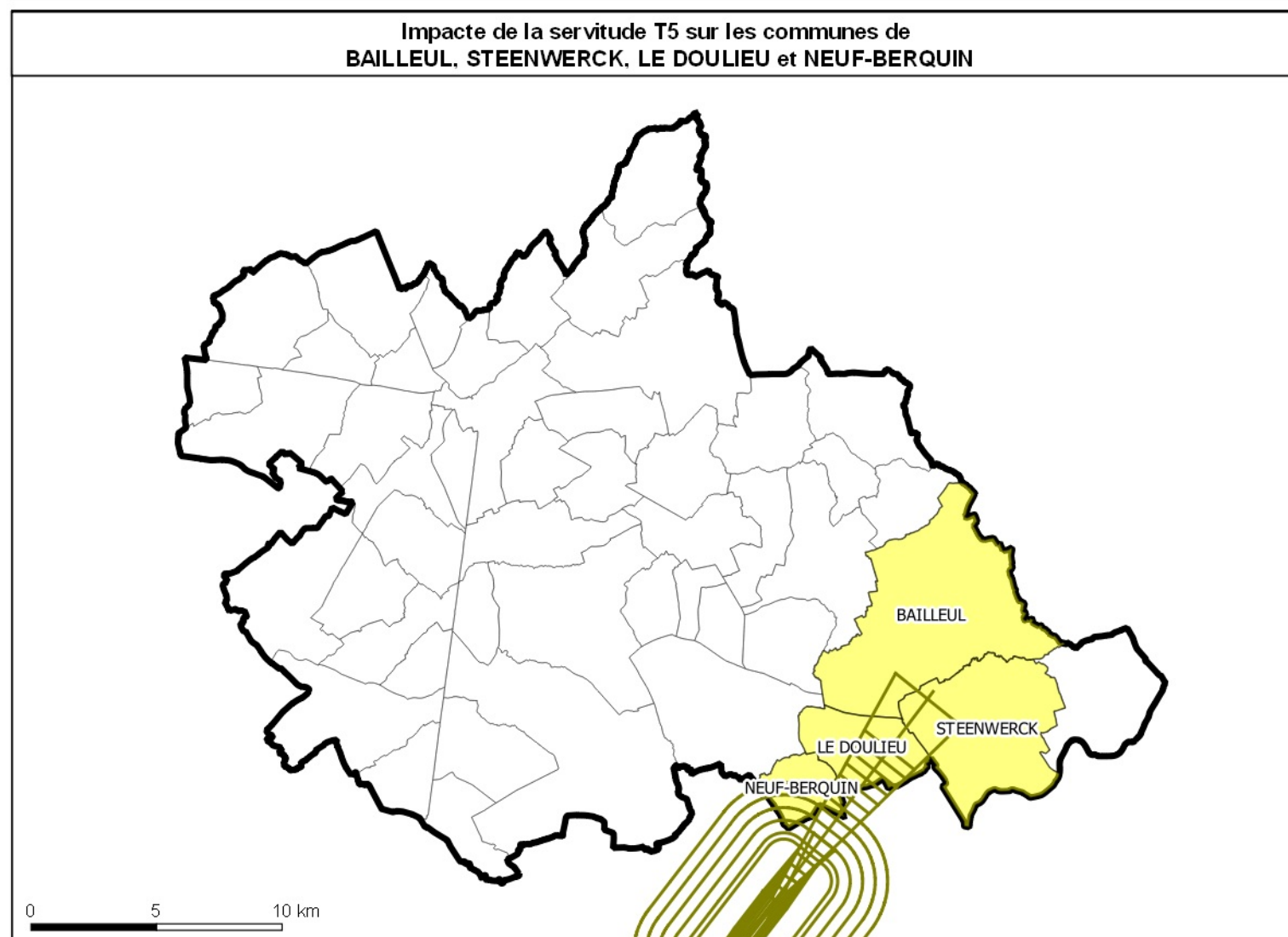
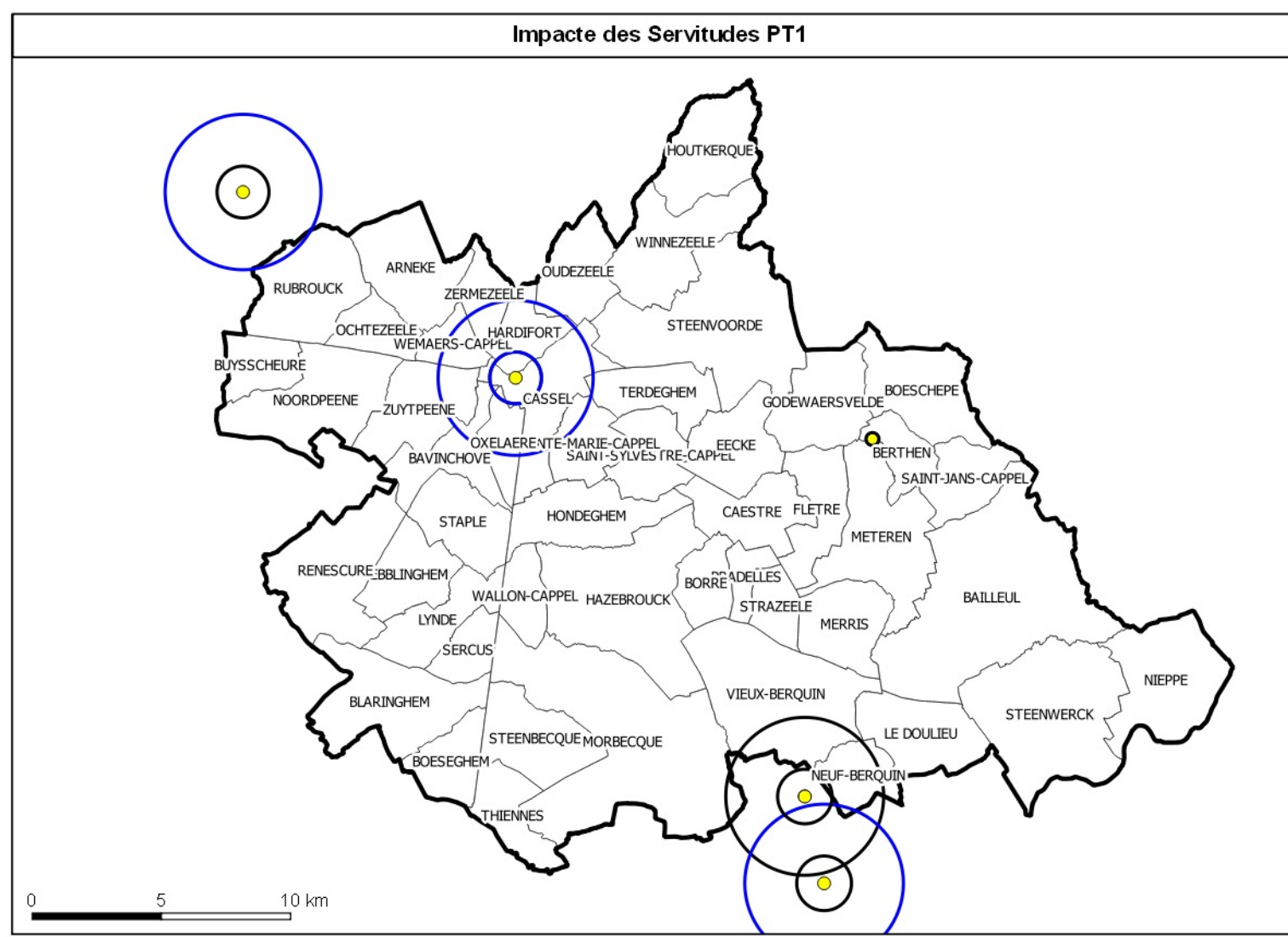
Type Procédure : Elaboration
Délibération du : 30/09/2014

Date de mise à jour :
Mars 2016
Novembre 2015 (M3) - EL7 Hainaut
Septembre 2013 (M2) - suppression du PT1
de Houthemepu

ref : Commune de HAINAUT - Carte
Servitudes.upp
Sources : Gestionnaires Servitudes
(c) Cadastre / PG - Ddtp
Email : ddtm59@nord.gov.fr

LEGENDE

- A4 - Protection des Cours d'eau non Domaniaux
- AC1 - Protection des Monuments Historiques (Générateur)
- AC1 - Protection des Monuments Historiques (assiette)
- AC2 - Protection des Sites Naturels
- I1Bis - Hydrocarbures Liquides - Protection des pipe lines
- I1Bis - Hydrocarbures Liquides - Protection des pipe lines (zone de protection)
- I4 - Protection des Lignes Haute-Tension
- INT1 - Cimetières civils et militaires
- INT1 - Zone de protection
- PT2LH - Protection des Faisceaux Hertziens
- PT2LH - Zone de protection
- PM1 - PRR.N (Plans de Préventions des Risques Naturels)



Nota:
Pour plus d'informations concernant une servitude en particulier, vous pouvez consulter la réponse du contributeur concerné,
via notre site internet à l'adresse suivante:
<https://nord.gov.fr/Politiques-publiques/Amenagement-du-territoire-construction-et-logement/Les-documents-de-planification-de-niveau-communal-Plu-Pos-Commune/Porter-a-connaissance-Plu-Pos-Cc/Les-porter-a-connaissance-realises>
Ou contacter directement le gestionnaire.

