



direction
départementale des
Territoires et de la
Mer

PREFECTURE DU NORD

Service
Urbanisme &
Connaissance des
Territoires
Cellule Gestion &
Valorisation de
Données

CAHIER DES CONTRIBUTEURS

62 Boulevard de
Belfort
CS 90007
59042 Lille cedex
téléphone :
03.28.03.83.00
télécopie :
03.28.03.83.01
mél. www.nord.developpement-durable.gouv.fr

ELEMENTS COMMUNIQUEES PAR:

- LES SERVICES DE L'ETAT, COLLECTIVITES LOCALES, ETABLISSEMENTS PUBLICS
- LES CONCESSIONNAIRES DE SERVICES OU DE TRAVAUX PUBLICS
- LES ENTREPRISES PRIVEES EXERCANT UNE ACTIVITE D'INTERET GENERAL

Sujet : [INTERNET] PLU

De : "> LIPKA, Daniel (par Internet)" <daniel.lipka@airliquide.com>

Date : 23/09/2016 13:54

Pour : "KNOCKAERT Martine (Animatrice de la production des PAC) - DDTM 59/SUCT/GVD"
<martine.knockaert@nord.gouv.fr>

Bonjour Madame,

J'ai bien reçu vos demandes concernant les révisions du PLU des communes de MANIERES-MONCHECOURT -HAVERSKERQUE, et les élaborations des PLU des communes de NAVES - CAUROIR, et je vous en remercie.

Aucune de ces communes n'est concernée par nos réseaux de canalisations.

Bien cordialement.

Daniel LIPKA

AIR LIQUIDE FRANCE INDUSTRIE

Service Canalisation et Domanial Nord France

Rue Ariane

59119 WAZIERS

Tel :03-27-92-91-13 / Fax : 03-27-92-36-74 / Port : 06 12 98 99 88

Direction de la sécurité sanitaire
et de la santé environnementale
Sous-direction de la santé environnementale
Service impact des activités humaines

A Lille, le 19 OCT. 2016

Porter à connaissance du Plan Local d'Urbanisme de la commune de Monchecourt

Volet air

L'analyse de l'état initial devra porter sur les enjeux du territoire : population exposée, établissements sensibles et positionner la problématique « pollution atmosphérique induite par les transports » par rapport à la pollution atmosphérique globale générée sur la Communauté de communes Cœur d'Ostrevent. Il en sera de même pour la problématique « bruit induit par les transports » par rapport au bruit dans l'environnement.

1. Schéma Régional Climat Air Energie

L'Etat et la Région ont élaboré conjointement le Schéma Régional Climat Air Energie (SRCAE) prévu par l'article 68 de la Loi Grenelle 2. Il décline aux échelles régionales une partie du contenu de la législation européenne sur le climat et l'énergie. Le SRCAE a été arrêté le 25 août 2011.

Les orientations prises dans le PLU de la commune de Monchecourt devront être compatibles avec les orientations définies dans le SRCAE (<http://www.srcae-5962.fr>). La mise en compatibilité des plans existants doit intervenir dans un délai de 3 ans à compter de l'adoption du SRCAE. Ce schéma a également pour objectif de décliner régionalement le plan national « particules » (inclus dans le Plan National Santé Environnement 2^{ème} génération) lequel fixe pour les PM_{2,5} pour 2015 une valeur cible de 10 µg/m³ ainsi qu'un objectif réglementaire de 15 µg/m³.

La traduction des engagements issus du Grenelle prend en compte les spécificités du territoire, ainsi il s'inscrit dans une perspective de participation pleine et entière à l'atteinte des cibles nationales. A ce titre, les déclinaisons des objectifs nationaux définis au niveau régional sont :

- Viser une réduction de 20% d'ici 2020, des consommations énergétiques finales par rapport à celles constatées en 2005.
- Viser une réduction de 20% d'ici 2020, des émissions de gaz à effet de serre par rapport à celles constatées en 2005.
- Viser une réduction de 75% d'ici 2050, des émissions de gaz à effet de serre par rapport à celles constatées en 2005.
- Viser un effort de développement des énergies renouvelables supérieur à l'effort national
- Réduire les émissions des polluants atmosphériques dont les normes sont régulièrement dépassées, ou approchées : les oxydes d'azote et les particules.

Le SRCAE pointe plus spécialement la question des particules dans l'air et le contentieux en cours avec l'Europe sur cette question (dépassement de la moyenne journalière de 50 µg/m³ en PM₁₀ plus de 35 jours/an). Le SRCAE a évalué que l'ensemble de la région était concerné par ce dépassement et a classé quasiment l'intégralité (1522 communes sur 1547) de la région en communes sensibles.

2. Plan de protection de l'Atmosphère

Le plan de protection de l'atmosphère (PPA) du Nord-Pas-de-Calais approuvé le 27 mars 2014 définit et recense les mesures à mettre en œuvre afin de réduire les pollutions atmosphériques. Les propositions de mesures devront prendre en compte tous les secteurs d'activité ayant un impact fort sur la qualité de l'air : transport/mobilité, activités productives et résidentielles/urbanisme. Le PPA doit être compatible avec les grandes orientations données par le schéma régional climat-air-énergie et les mesures prises dans le PLU devront être du moins cohérentes avec le PPA.

Aussi, la prise en compte de l'évolution de ce document cadre et l'intégration des actions prescriptives et volontaires qui en seront issues au sein du PLU sont nécessaires. Certaines actions réglementaires et d'accompagnement, incitatives sous forme de fiches visent les problématiques liées au transport et à la prise en compte de la qualité de l'air :

- réglementaire 5 : rendre progressivement obligatoire les Plans de Déplacements Entreprises, Administration et d'Établissements Scolaires ;
- réglementaire 6 : organiser le covoiturage dans les zones d'activités de plus de 5000 salariés ;
- réglementaire 7 : réduire de façon permanente la vitesse et mettre en place la régulation dynamique sur plusieurs tronçons sujets à la congestion en région Nord Pas de Calais ;
- accompagnement 1 : promouvoir la charte « CO₂, les transporteurs s'engagent » en région Nord Pas de Calais ;
- accompagnement 2 : développer les flottes de véhicules moins polluants ;
- accompagnement 3 : promouvoir les modes de déplacements moins polluants ;
- accompagnement 8 : placer les habitants en situation d'agir dans la durée en faveur de la qualité de l'air.

3. Impact sanitaire

L'impact sanitaire de la pollution atmosphérique est connu et largement documenté : hospitalisation pour cause cardio-vasculaire ou pour cause respiratoire, décès anticipé, cancer du poumon... Des études récentes permettent de mieux évaluer les risques et les bénéfices de certaines politiques. Ainsi l'étude internationale APHEKOM (www.aphekom.org) a mis en évidence pour la ville de Lille un gain potentiel de 5,8 mois d'espérance de vie pour les adultes de 30 ans et plus si les concentrations en PM_{2,5} étaient réduites de 16,6 µg/m³ (valeur actuelle) à la valeur guide proposée par l'OMS (10 µg/m³).

Une étude réalisée par l'ORS Ile-de-France amène des arguments sur les bénéfices et les risques de la pratique du vélo. <http://www.ors-idf.org/index.php/component/content/article/642-les-benefices-et-les-risques-de-la-pratique-du-velo-evaluation-en-ile-de-france>.

Les bénéfices pour la santé sont 20 fois supérieurs aux risques induits, ratio lié au bénéfice de l'activité physique. Les risques liés à l'exposition à la pollution atmosphérique restent plus élevés que les risques d'accidentologie mais ils peuvent diminuer avec des niveaux d'exposition moins élevés.

Ce risque devient négligeable au regard des bénéfices dès lors que les concentrations visées par le Plan Particule sont atteintes, cela permettrait une diminution de la mortalité anticipée de 20% avec une concentration de 15µg/m³ et de 50% avec une concentration de 10µg/m³. Seuls des itinéraires fluides pour les cyclistes et à l'écart des grands axes de circulation pourraient diminuer leur niveau d'exposition aux polluants

L'aménagement des pistes cyclables devra se faire de manière à séparer les flux des cyclistes et des automobiles de manière à limiter l'exposition des cyclistes à la pollution automobile. Les pistes cyclables séparées seront à privilégier pour des questions de sécurité mais également d'exposition des cyclistes à la pollution atmosphérique.

Le CEREMA (ex CERTU) et l'ADEME ont publié un guide en novembre 2008 « Agir contre l'effet de serre, la pollution de l'air et le bruit dans les plans de déplacements urbains - Approches et méthodes » qui pourra utilement orienter le travail de la collectivité en matière de propositions d'actions à intégrer au volet déplacement du PLU ainsi que l'évaluation de leur impact sur la qualité de l'air et sur la qualité de l'environnement sonore. De même, un guide « Evaluation environnementale

des plans de déplacements urbains» publié en 2008 peut vous apporter des éléments d'orientation mais surtout de diagnostic et d'évaluation du précédent PLU (guides disponibles gratuitement sur le site du CEREMA).

Enfin, une attention particulière doit également être apportée à la végétalisation des espaces verts afin d'éviter de planter des essences susceptibles de provoquer des réactions allergiques. Le guide d'information « *Végétation en ville* » du Réseau national de surveillance aérobiologique (RNSA) est disponible sur le site web « <http://www.vegetation-en-ville.org/> ».

VOLET BRUIT

S'agissant du bruit, l'OMS a défini des valeurs guides pour les zones résidentielles (50 dB(A) pour une gêne moyenne et 55 dB(A) pour une gêne sérieuse). Elle a également défini une valeur guide pour les niveaux de bruit de nuit de 40 dB(A) (<http://www.euro.who.int/en/health-topics/environment-and-health/noise/publications>) correspondant à la valeur la plus faible en deçà de laquelle aucun effet sanitaire n'a été constaté (LOAEL – Lowest Observed Adverse Effect Level). L'évaluation des expositions des populations pourrait être basée sur les niveaux OMS.

Des campagnes de mesures doivent être mises en œuvre pour élaborer un état initial du bruit et permettre à terme l'évaluation du PLU. Une attention particulière devra être apportée aux durées et périodes de mesures de façon à s'assurer de la représentativité de ces mesures. Une modélisation avant-projet pourra ainsi déterminer la présence potentielle de nuisance sonore.

Volet eau

1. Eau destinée à la consommation humaine

Au titre de l'article R.123-14 du code de l'urbanisme, les annexes graphiques du PLU doivent comprendre, à titre informatif, les schémas des réseaux d'eau existants ou en cours de réalisation, en précisant les emplacements retenus pour tout captage d'eau et installation de traitement et de stockage des eaux destinées à la consommation humaine.

En particulier, le dossier devra présenter les éléments suivants :

- le réseau hydrographique superficiel ;
- les nappes existantes (nature, hydrogéologie) ;
- les éléments de la commune repris dans le cadre du schéma départemental de l'alimentation de l'eau publique.

Concernant la protection de la ressource en eau destinée à la consommation humaine, l'attention de la commune devra être attirée sur les problématiques suivantes :

- un état de la qualité de l'eau d'adduction publique et de la quantité d'eau disponible devra apparaître au dossier ;
- le projet d'urbanisme devra être justifié vis-à-vis de la quantité disponible de la ressource en eau d'alimentation publique existante ;
- un bilan de la consommation global de la commune et de la ressource devra être présenté dans le dossier et le projet d'urbanisme devra être justifié vis à vis de la quantité disponible de la ressource en eau d'alimentation publique existante. (150 litres/jour/habitant à prendre en compte dans les perspectives d'augmentation des populations) ;
- les besoins en eau de la collectivité pour réaliser les projets autres que les opérations d'aménagement liées à l'habitat doivent être en adéquation avec les ressources en eau disponibles. (eau industrielle, agro-alimentaire ...) ;
- les réseaux d'eau publique se doivent d'être de dimension suffisante afin de permettre l'extension de l'urbanisation et le maillage des fins de réseau est à privilégier.

Le document de PLU devra ainsi indiquer l'origine de l'eau ainsi que la personne responsable de la production et de la distribution de l'eau (PRPDE)

La commune de Monchecourt est alimentée par un forage à Ecaillon (F1) exploité par Noréade.

Au regard des résultats du contrôle sanitaire de l'eau destinée à la consommation humaine réalisé en 2015, celle-ci présente une très bonne qualité bactériologique. Elle est restée conforme aux exigences de qualité réglementaires fixées pour les pesticides, les substances indésirables et les substances toxiques à l'exception du nickel. Les dépassements mesurés n'empêchent pas la consommation de l'eau, mais il est conseillé de laisser couler quelques litres au préalable, en attendant que de les mesures prises pour rétablir une qualité d'eau conforme soient effectives. Concernant la teneur en ions perchlorates, elle respecte les recommandations en vigueur conformément à l'arrêté préfectoral du 25 octobre 2012. Le détail de la qualité de l'eau par unité de distribution est joint à ce porter à connaissance.

Enfin, l'ARS rappelle que le décret n°2008-652 du 2 juillet 2008 relatif à la déclaration des dispositifs de prélèvement, puits ou forages réalisés à des fins d'usage domestique de l'eau et à leur contrôle ainsi qu'à celui des installations privatives de distribution d'eau potable impose que « tout prélèvement, puits ou forage réalisé à des fins d'usage domestique de l'eau tel que défini par l'article R.214-5 du Code de l'Environnement doit faire l'objet d'une déclaration auprès du maire de la commune concernée. La commune doit ensuite renseigner l'existence de ces puits dans la base de données nationale des déclarations de forages domestiques créée par le ministère chargé de l'écologie, selon les modalités de l'article R.2224-22 du Code Général des Collectivités Territoriales. »

2. La réutilisation des eaux de pluie

En cas de réutilisation des eaux de pluie, il convient que le PLU indique que les prescriptions de l'arrêté du 21 août 2008 relatif à la récupération des eaux de pluie et à leur usage à l'intérieur et à l'extérieur des bâtiments doivent être respectées. Cet arrêté s'applique à l'ensemble des bâtiments, qu'ils soient raccordés ou non à un réseau public de distribution d'eau potable (les écoles primaires et les crèches ainsi que les établissements sanitaires et médico-sociaux notamment ne peuvent pas être équipés de dispositif de récupération d'eau pluviale pour usage à l'intérieur du bâtiment).

Volat sols

Avant tout projet d'aménagement, il convient de s'assurer de la compatibilité de l'état des milieux avec l'usage futur du site. Pour ce faire, le guide relatif aux « Modalités de gestion et de réaménagement des sites pollués » ainsi que les textes en matière de sites et sols pollués (les circulaires du 8 février 2007) constituent le mode d'emploi des démarches en cas de découverte de pollution pendant les réaménagements urbains.

Le dossier devra comprendre un recensement :

- des sites et des sols pollués ou potentiellement pollués ;
- des sites industriels et activités de services, anciens ou actuels, ayant eu une activité potentiellement polluante.

Afin de vous aider dans votre recherche, 2 bases de données sont à votre disposition :

- BASOL (<http://basol.developpement-durable.gouv.fr>), qui est un inventaire des sites et sols pollués ou potentiellement pollués appelant une action des pouvoirs publics.
- BASIAS (<http://basias.brgm.fr>), qui est un inventaire des sites industriels et activités de services, anciens ou actuels, ayant eu une activité potentiellement polluante.

L'ARS demande que la liste de ces sites soit citée dans le rapport de présentation, et que le règlement des zones où se situent ces sites fasse mention de leur existence et des restrictions d'usage qui s'y appliquent. L'exhaustivité de ces bases n'est toutefois pas assurée. Il convient donc également de se référer aux données documentaires et historiques de la commune (archives communales, cadastres...) pour s'assurer de l'état des sols avant tout projet d'aménagements.

Par ailleurs, la circulaire du 8 février 2007 relative à l'implantation sur des sols pollués d'établissements accueillant des populations sensibles précise que la construction de ces établissements, définis comme l'ensemble des établissements accueillant des personnes de 0 à 18 ans et les aires de jeux et espaces verts attenants, doit être évitée sur les sites pollués.

Le PLU doit respecter les contraintes liées aux lignes électriques et aux relais de radiotéléphonie. L'ARS attire notamment votre attention sur le *décret n°2002-775 relatif aux valeurs limites d'exposition du public aux champs électromagnétiques émis par les équipements utilisés dans les réseaux de télécommunication ou par les installations radioélectriques.*

L'ARS attire également votre attention sur l'avis de l'AFSSET (Agence française de sécurité sanitaire de l'environnement et du travail) du 29 mars 2010 dans lequel elle *estime qu'il est justifié, par précaution, de ne plus augmenter le nombre de personnes sensibles exposées autour des lignes de transport d'électricité à très hautes tensions et de limiter les expositions. Cette recommandation peut prendre la forme de la création d'une zone d'exclusion de nouvelles constructions d'établissements recevant du public (hôpitaux, écoles...) qui accueillent des personnes sensibles (femmes enceintes et enfants) d'au minimum 100 m de part et d'autre des lignes de transports d'électricité à très hautes tensions. Corrélativement, les futures implantations des lignes de transport d'électricité à très hautes tensions devront être écartées de la même distance des mêmes établissements. Cette zone peut être réduite en cas d'enfouissement de la ligne. L'AFSSET remarque que les dispositions législatives et réglementaires ont certes déjà été prises pour limiter les constructions à proximité de lignes de transport d'électricité à très hautes tensions en créant des servitudes d'utilité publique (loi du 13 décembre 2000 relative à la solidarité et au renouvellement urbains, décret du 19 août 2004) mais celles-ci visent uniquement des considérations de gestion de lignes. »*

L'instruction du 15 avril 2013 relative à l'urbanisme à proximité des lignes de transport d'électricité recommande aux gestionnaires d'établissements et aux autorités compétentes en matière d'urbanisme de ne pas implanter de nouveaux établissements sensibles dans des zones exposées à un champ magnétique supérieur à 1 μ T.

De plus, il est à préciser que la construction d'antennes-relais est soumise aux dispositions du PLU, qui peut prévoir des limitations à leur implantation, à condition de le justifier dans son rapport de présentation (cf. arrêt du Conseil d'Etat n°350380 du 17/07/2013).

L'avis de l'Agence Régionale de Santé sur document final devra être sollicité dans le cadre de l'élaboration de l'avis de l'autorité environnementale (décret n°2011-210 du 24 février 2011).



Liberté • Égalité • Fraternité
RÉPUBLIQUE FRANÇAISE

ars
Agence Régionale de Santé
Nord - Pas-de-Calais
Picardie

Direction de la Sécurité Sanitaire et
de la Santé Environnementale
Sous-Direction Santé Environnement

QUALITE DE L'EAU DU RESEAU PUBLIC

BILAN 2015

Unité de distribution : AUBERCHICOURT

Ces informations sont fournies par l'Agence Régionale de Santé Nord - Pas-de-Calais - Picardie, en application du code de la santé publique.
Lire le verso pour plus d'informations. Les résultats analytiques détaillés peuvent être consultés à la mairie ou sur <http://www.eauposable.sante.gouv.fr>

GESTIONNAIRES

Maître d'ouvrage

SIDENSIAN

Exploitant

NOREADE PECQUENCOURT N.O.

RESSOURCE EN EAU

Vous êtes alimentés par 1 captage

◆ F1 ECAILLON

PRODUCTION D'EAU

Vous êtes alimentés par 1 station

◆ ECAILLON PRODUCTION NOREADE

MICROBIOLOGIE

Pourcentage de conformité des 46 valeurs mesurées : 100,0% - maxi : 0 germe/100ml

Limites de qualité : 5 germe/100ml

Très bonne qualité bactériologique.

FLUOR

5 valeurs mesurées : mini : 0,2 mg/L - maxi : 0,3 mg/L - moyenne : 0,2 mg/L

Limite de qualité : mini : aucune maxi : 1,5 mg/L

Eau peu fluorée.

Un apport complémentaire de fluor peut être conseillé après avis médical.

DURETÉ

12 valeurs mesurées : mini : 34,3 °F - maxi : 51,3 °F - moyenne : 46,7 °F

Références de qualité : mini : aucune maxi : aucune

L'eau de votre réseau est très dure.

NITRATES

14 valeurs mesurées : mini : 0,0 mg/L - maxi : 0,5 mg/L - moyenne : 0,4 mg/L

Limite de qualité : mini : aucune maxi : 50 mg/L

La consommation d'eau en l'état ne présente pas de risque pour la santé.

PESTICIDES

5 valeurs mesurées : maxi : 0,30 µg/l

Limite de qualité par pesticide : 0,1 µg/l

Eau conforme. Aucun pesticide n'a été détecté dans votre réseau.

NICKEL

10 valeurs mesurées : mini : 5,0 µg/l - maxi : 35,0 µg/l - moyenne : 32,0 µg/l

Limite de qualité : mini : aucune maxi : 20 µg/l

Eau non conforme. Les dépassements mesurés n'empêchent pas la consommation de cette eau mais une purge de quelques secondes est recommandée préalablement.

CONCLUSION

L'eau distribuée au cours de l'année 2015 présente une très bonne qualité bactériologique. Elle est restée conforme aux exigences de qualité réglementaires fixées pour les pesticides, les substances indésirables et les substances toxiques à l'exception du nickel. Les dépassements mesurés n'empêchent pas la consommation de l'eau, mais il est conseillé de laisser couler quelques litres au préalable, en attendant que les mesures prises pour rétablir une qualité d'eau conforme soient effectives. Concernant la teneur en ions perchlorates, elle respecte les recommandations en vigueur conformément à l'arrêté préfectoral du 25 octobre 2012.

ARS Nord - Pas-de-Calais - Picardie - 556, avenue Willy BRANDT - 59777 EURAILLE

www.ars.nord-pas-de-calais-picardie.sante.fr

Pour tout problème de facturation, l'ARS n'est pas compétente ; merci de contacter le numéro présent sur une facture.

Le contrôle sanitaire de l'eau

Le contrôle sanitaire de l'eau destinée à la consommation humaine est effectué par la sous-direction santé-environnement de l'Agence Régionale de Santé. Dans le Nord - Pas-de-Calais, les prélèvements et analyses ont été délégués depuis 2013 au laboratoire CARSO, agréé par le ministère chargé de la santé.

Les prélèvements sont faits à la ressource, en production (en sortie de station de traitement/production) et sur le réseau de distribution. Un réseau, ou unité de distribution, peut regrouper une ou plusieurs communes.

Le nombre d'analyses dépend du nombre d'habitants desservis et de la ressource (souterraine ou superficielle). Les résultats sont comparés aux valeurs fixées par l'arrêté ministériel du 11 janvier 2007 relatif aux limites et références de qualité des eaux [...].

Les résultats d'analyses du contrôle sanitaire sont transmis au responsable du réseau pour action et au maire pour information auprès des usagers par voie d'affichage.

Pour mieux comprendre

La qualité bactériologique est évaluée par la recherche de bactéries témoins d'une pollution microbiologique du réseau (pollution pouvant être responsable de maladies plus ou moins graves telles que gastro-entérite, hépatite A, parasitose, ...).

Le fluor est un oligo-élément présent naturellement dans l'eau. Des doses modérées sont bénéfiques pour la santé. Lorsque l'eau est peu fluorée, un apport complémentaire sous forme de sel de cuisine fluoré ou de comprimés peut vous être recommandé par votre dentiste, pour une prévention optimale de la carie dentaire.

Les nitrates sont présents à l'état naturel dans les sols comme résidus de la vie (végétaux, animaux et humains) à des teneurs voisines de 5 mg/l (milligrammes par litre). Des apports excessifs ou mal maîtrisés de matières fertilisantes peuvent être à l'origine d'une augmentation de la concentration dans les ressources. La teneur en nitrates ne doit pas dépasser 50 mg/l afin d'assurer la protection des nourrissons et des femmes enceintes.

A l'état naturel, l'eau ne contient pas de pesticide. Les activités humaines sont responsables de la présence de ces composés qui, à une concentration dépassant la valeur sanitaire maximale fixée pour chaque molécule, sont suspectés d'effets sur la santé lorsqu'ils sont consommés durant toute une vie. Par précaution, la limite de qualité est inférieure à la valeur sanitaire maximale.

L'agressivité de l'eau peut entraîner la corrosion des canalisations métalliques (plomb, cuivre, ...) dans les réseaux intérieurs. Le remplacement de toute conduite en plomb est souhaitable. Dans l'attente de leur changement, il est important de laisser couler quelques litres d'eau avant de la consommer, en évitant les gaspillages. Etant donné que le plomb est un élément toxique, il convient de limiter son accumulation dans l'organisme. Aussi, il est vivement recommandé aux enfants et aux femmes enceintes de ne pas boire l'eau du robinet lorsque des canalisations en plomb sont présentes dans l'habitation.

Les ions perchlorates sont recherchés depuis peu dans l'eau. Leur effet potentiel sur la santé est une perturbation du fonctionnement de la thyroïde. En l'absence de limite ou de référence de qualité réglementaire pour ce composé au plan national, l'arrêté préfectoral du 25 octobre 2012 recommande de ne pas consommer l'eau au-delà de 4 µg/L (microgrammes par litre) pour les nourrissons de moins de 6 mois et à partir de 15 µg/L pour les femmes enceintes ou qui allaitent. Pour plus de renseignements, le site internet de l'ARS est régulièrement mis à jour et peut être consulté.

Le nickel est un élément naturellement présent dans l'eau. La norme de l'OMS est fixée à 70 microgrammes par litre (µg/l) et permet d'assurer la protection de la santé, en purgeant avant consommation comme le plomb.

Pour toute information complémentaire, vous pouvez vous adresser à la personne responsable de la distribution de l'eau (ses coordonnées figurent sur une facture) et, éventuellement, à la sous-direction santé environnement de l'Agence Régionale de Santé.

Des gestes simples

Après quelques jours d'absence, purgez l'ensemble des canalisations d'eau avant consommation, en laissant couler l'eau quelques instants avant de la boire.

En cuisine, utilisez exclusivement l'eau du réseau d'eau froide pour la boisson, la cuisson des aliments et le rinçage des ustensiles. L'utilisation d'une eau chaude favorise la migration des métaux dans l'eau.

L'eau froide doit être conservée au frais dans un récipient couvert et propre sans dépasser plus de 48 heures.

Réservez les traitements complémentaires éventuels, tels les adoucisseurs, au seul réseau d'eau chaude sanitaire. Ils sont sans intérêt sur le réseau d'eau froide utilisé pour la consommation et même parfois dangereux. Ils peuvent en effet accélérer la dissolution des métaux des conduites ou devenir des foyers de développements microbiens lorsque leur entretien est mal assuré.

Si la saveur ou la couleur de l'eau distribuée change : signalez-le à votre distributeur.

Ce document destiné aux abonnés du service de distribution d'eau peut être reproduit sans suppression ni ajout. Il est souhaitable de l'afficher dans les immeubles collectifs.

Répertoire des servitudes radioélectriques

DEPARTEMENT: 059 COMMUNE: MONCHECOURT (59114) servitude: PT1 Type servitude: PT2 Type servitude: PT2LH

Il n'y a pas de servitudes correspondant à votre requête : 059, 59409, Type servitude: PT1, Type servitude: PT2, Type servitude: PT2LH

Sujet : Tr: PAC - Cauroir, Masnières, Naves et Monchecourt

De : "DDTM 59/Délég. Territoriale Douaisis-Cambrésis/UP (Pôle Urbanisme Planification) emis par LESIEUR Dominique - DDTM 59/Délég. Territoriale Douaisis-Cambrésis/UP/Douai" <dominique.lesieur.-ddtm-dt-douaisis-cambresis-up@nord.gouv.fr>

Date : 15/11/2016 10:53

Pour : "LASSERON Frédéric (Chef d'unité-Administrateur de données localisées) - DDTM 59/SUCT/GVD" <frederic.lasseron@nord.gouv.fr>, "PAC (Porter A Connaissance) - DDTM 59/SUCT" <ddtm-suct-pac@nord.gouv.fr>

bonjour,

Je vous retransfère le message que j'avais envoyé ce jour à Mme Garat et Mme Knockaert suite à sa cessation d'activité au 21/11/16.

Bonne journée.

Dominique LESIEUR

DDTM - Délégation Territoriale de DOUAI et CAMBRAI

Pôle Urbanisme et Planification

TÉL 03-27-93-56-52

Fax 03-27-97-05-87

----- Message transféré -----

Sujet : PAC - Cauroir, Masnières, Naves et Monchecourt

Date : Tue, 15 Nov 2016 10:42:14 +0100

De : DDTM 59/Délég. Territoriale Douaisis-Cambrésis/UP (Pôle Urbanisme Planification) emis par LESIEUR Dominique - DDTM 59/Délég. Territoriale Douaisis-Cambrésis/UP/Douai <dominique.lesieur.-ddtm-dt-douaisis-cambresis-up@nord.gouv.fr>

Organisation : DDTM 59/Délég. Territoriale Douaisis-Cambrésis/UP

Pour : GARAT Nathalie (Chef de service) - DDTM 59/SUCT

<nathalie.garat@nord.gouv.fr>, KNOCKAERT Martine (Assistante) - DDTM 59/SUCT/AFAPR <martine.knockaert@nord.gouv.fr>

Copie à : BIGEARD Delphine (Chef d'unité) - DDTM 59/Délég. Territoriale Douaisis-Cambrésis/ADS <delphine.bigeard@nord.gouv.fr>

Bonjour,

Je vous prie de bien vouloir noter que notre service n'a aucune remarque à formuler sur les communes précitées, hormis celles indiquées sur l'arrêté de catastrophe naturelle pour les communes de Masnières et Naves. ci-joint, les fiches correspondantes aux communes de Cauroir, Naves, Manières et Monchecourt.

Je vous en souhaite bonne réception.

Dominique LESIEUR

DDTM - Délégation Territoriale de DOUAI et CAMBRAI

Pôle Urbanisme et Planification

Tél 03-27-93-56-52

Fax 03-27-97-05-87

— Pièces jointes : —

PAC-Cambresis.pdf

884 Ko

21

commune de Monchecourt

	Année 2010	Année 2000	Année 1988
Exploitations agricoles ayant leur siège dans la commune	7	10	14
Travail dans les exploitations agricoles en unité de travail agricole	15	32	30
Superficie agricole utilisée en hectare	693	870	697
Cheptel en unité de gros bétail, tous aliments	153	233	321
Orientation technico-économique de la commune	Cultures générales (autres grandes cultures)	Cultures générales (autres grandes cultures)	
Superficie en terres labourables en hectares	677	848	667
Superficie toujours en herbe en hectares	17	19	29

Localisation : les données se rapportent aux exploitations ayant leur siège sur la zone considérée.

Géographie : les données sont présentées selon la géographie 2010. En cas de fusion de communes entre deux recensements, les données communales ont été reconstituées par somme des données antérieures des communes fusionnées. En cas de scission de commune, les données ne sont pas comparables. Les cas de modification sont signalés dans la colonne modification.

Champ : ensemble des exploitations hors structures collectives.

Exploitation agricole : unité économique qui participe à la production agricole, qui atteint une certaine dimension (1 hectare de superficie agricole utilisée ou 20 ares de cultures spécialisées ou 1 vache ou 6 brebis-mères ou une production supérieure à 5 veaux de batterie...) et de gestion courante indépendante.

Unité de travail annuel : mesure en équivalent temps complet du volume de travail fourni par les chefs d'exploitations et coexploitants, les personnes de la famille, les salariés permanents, les salariés saisonniers et par les entreprises de travaux agricoles intervenant sur l'exploitation. Cette notion est une estimation du volume de travail utilisé comme moyen de production et non une mesure de l'emploi sur les exploitations agricoles.

Superficie agricole utilisée : superficies des terres labourables, superficies des cultures permanentes, superficies toujours en herbe, superficies de légumes, fleurs et autres superficies cultivées de l'exploitation agricole.

Unité gros bétail tous aliments (UGBTA) : unité employée pour pouvoir comparer ou agréger des effectifs animaux d'espèces ou de catégories différentes (par exemple, une vache laitière = 1,45 UGBTA, une vache nourrice = 0,9 UGBTA, une truie-mère = 0,45 UGBTA).

Orientation technico-économique de la commune : production dominante de la commune, déterminée selon la contribution de chaque surface ou cheptel de l'ensemble des exploitations agricoles de la commune à la production brute standard.

Superficie en terres labourables : superficie en céréales, cultures industrielles, légumes secs et protéagineux, fourrages (hors superficie toujours en herbe), tubercules, légumes de plein champ, jachères.


Superficie toujours en herbe : prairies naturelles ou semées depuis six ans ou plus.

commune de Monchecourt

registre parcellaire graphique 2015 (surfaces admissibles)

Prairies permanentes (ha)	terres arables (ha)	sau (ha)
9,35	505,48	515

GRTgaz Direction des Opérations
Pôle Exploitation Nord Est
Département Maintenance, Données et Travaux Tiers
Boulevard de la République
BP 34
62232 Annezin



DDTM du Nord - Lille
Service Urbanisme et Connaissance
des Territoires
62, Boulevard de Belfort
CS 90007
59042 Lille Cedex

Affaire suivie par : Mme KNOCKAERT Martine

VOS RÉF. Courrier du 15 septembre 2016
NOS RÉF. P16-1822
INTERLOCUTEUR Centre Travaux Tiers et Urbanisme (03.21.64.79.29)
OBJET Constitution du Porter à Connaissance - Révision du PLU de Monchecourt - 59

Annezin, le 18/10/2016

Madame,

En réponse à votre lettre réceptionnée le 20/09/2016 relative à la mise à jour du PLU mentionnée dans l'objet, nous vous informons que le territoire de la commune de Monchecourt 59 est traversé par plusieurs ouvrages de transport de gaz naturel haute pression :

Canalisations en service	DN	PMS (bar)	* Zone de dangers très graves Distance ELS (m)	* Zone de dangers graves Distance PEL (m)	* Zone de dangers significatifs Distance IRE (m)
MARCQ EN OSTREVENT – MONCHECOURT (DP)	80	67.7	5	10	15
MARCQ EN OSTREVENT – BAISIEUX (OSTREVENT VERS BAROEUL)	500	67.7	140	195	245
MARCQ EN OSTREVENT – ORCHIES	600	67.7	180	245	305
Poste en service	Zone de dangers (m)				
MONCHECOURT-01	35 (autour de la clôture)				

* Zones de dangers situées de part et d'autre des ouvrages et définies dans la circulaire 2006-55 ou BSEI n°06-254

Vous trouverez, joint au présent courrier, un plan de nos installations.

Pour rappel, les recommandations réglementaires ci-dessous, sont à mentionner dans vos documents du PLU révisé afin qu'elles soient respectées lors des futures demandes d'aménagements.

Ces données vous aideront à construire les éléments nécessaires à intégrer à vos documents et SIG.

Conformément à la circulaire n°2006-55 (ou BSEI n° 06-254) du 4 août 2006 relative au porter à connaissance à fournir dans le cadre de l'établissement des documents d'urbanisme en matière de canalisations de transport de matières dangereuses (gaz combustibles, hydrocarbures liquides ou liquéfiés, produits chimiques), nous demandons :

- qu'en application de l'article R.123-11 du code de l'urbanisme, le tracé des canalisations et des zones de dangers soient représenté sur les documents graphiques du PLU révisé, afin d'attirer l'attention sur les risques potentiels que présentent les canalisations et inciter à la vigilance en matière de maîtrise de l'urbanisation dans les zones des dangers pour la vie humaine, de façon proportionnée à chacun des trois niveaux de dangers (très graves, graves, significatifs).
- qu'en application de l'article L.123-1 du code de l'urbanisme, les servitudes d'utilité publique d'implantation liées à la présence de nos ouvrages soient mentionnées sur la liste des servitudes du PLU révisé.
- qu'en application du §3 de ladite circulaire, les orientations d'aménagements et le zonage soient cohérents avec le risque représenté par chacun des trois niveaux de dangers.
- qu'en application du §3 de ladite circulaire et en application des articles L.555-16 et R.555-30 du code de l'environnement et de l'arrêté ministériel du 5 mars 2014 définissant les modalités d'application du chapitre V du titre V du livre V du code de l'environnement et portant règlement de la sécurité des canalisations de transport de gaz naturel ou assimilé, d'hydrocarbures et de produits chimiques, le règlement du PLU révisé précise que :
 - les Etablissements Recevant du Public (ERP) de plus de 100 personnes, les Immeubles de Grande Hauteur et les Installations Nucléaires de Base ne peuvent être en l'état autorisé dans la zone de dangers graves pour la vie humaine (« Distance PEL », cf. tableau ci-dessus),
 - Dans la zone de dangers significatifs, c'est-à-dire à moins de « Distance IRE » (cf. tableau ci-dessus) des ouvrages, GRTgaz – Pôle Exploitation Nord Est soit consulté pour tout nouveau projet d'aménagement ou de construction et ce, dès le stade d'avant-projet sommaire.

Considérations pour l'ouvrage de transport de gaz naturel de MARCQ EN OSTREVENT – MONCHECOURT (DP) :

il est à noter que pour les canalisations de diamètre inférieur ou égal au Diamètre Nominal DN150, les aménagements présentant des problématiques d'évacuation en particulier les ERP de type J,R,U (crèches, écoles, hôpitaux, maisons de retraite,...) ainsi que les prisons, tribunes et stades, les distances d'effets sont étendues :

- La distance des ELS est étendue à celle des PEL
- La distance des PEL est étendue à celle des IRE

Enfin, il existe des règles de densité de population dans les zones d'effets.

En complément, vous pouvez vous rapprocher de la DREAL afin de disposer des distances de servitudes d'utilité publique de maîtrise de l'urbanisation des ouvrages en service.

Nous souhaiterions à l'avenir être associés à toute réunion relative à un projet d'urbanisme susceptible d'impacter la zone de dangers significatifs de nos ouvrages (lotissement, création de ZAC...) afin d'étudier en amont les interactions entre ce futur projet et notre ouvrage.

De plus, la présence de ces ouvrages nécessite des précautions particulières en matière d'urbanisme de manière à limiter l'exposition des riverains aux risques qu'ils peuvent occasionner.

– **Contraintes liées à la sécurité industrielle**

Dans le cadre d'un projet d'Installation Classée Pour la Protection de l'Environnement (ICPE), nous vous informons que nos ouvrages sont assujettis à l'arrêté du 29 septembre 2005 relatif à l'évaluation et à la prise en compte de la probabilité d'occurrence, de la cinétique, de l'intensité des effets et de la gravité des conséquences des accidents potentiels dans les études de dangers des installations classées.

Le Maître d'ouvrage du projet doit tenir compte, dans son Etude de Dangers, de l'existence de nos ouvrages de transport de gaz et prévoir toutes dispositions afin qu'un incident ou un accident au sein de l'ICPE n'ait pas d'impact sur ces derniers.

– **Contraintes liées aux servitudes d'implantation**

Il y a lieu de se conformer aux dispositions des conventions de servitude attachées aux parcelles traversées par nos ouvrages qui précisent notamment l'existence d'une zone non-aedificandi.

Nous rappelons que dans la bande de servitude, seuls les murets de moins de 0,4 m de hauteur et de profondeur ainsi que la plantation d'arbres de moins de 2,7 m de hauteur et dont les racines descendent à moins de 0,6 m, sont autorisés.

Les modifications de profil du terrain ainsi que la pose de branchements en parallèle à notre ouvrage y sont interdites et tout fait de nature à nuire à la construction, l'exploitation et la maintenance des ouvrages concernés est proscrit dans cette bande de servitude.

– **Rappel de la réglementation relative aux travaux à proximité des réseaux**

Par ailleurs, le code de l'environnement – Livre V– Titre V– Chapitre IV impose :

- à tout responsable d'un projet de travaux, sur le domaine public comme dans les propriétés privées, de consulter le « Guichet Unique des réseaux » (téléservice www.reseaux-et-canalizations.gouv.fr) ou à défaut de se rendre en mairie, afin de prendre connaissance des nom et adresse des exploitants de réseaux présents à proximité de son projet, puis de leur adresser une Déclaration de projet de Travaux (DT),
- aux exécutants de travaux (y compris ceux réalisant les voiries et branchements divers) de consulter également le Guichet Unique des réseaux et d'adresser aux exploitants s'étant déclarés concernés par le projet, une Déclaration d'Intention de Commencement de Travaux (DICT).

Conformément à l'article R.554-26 du code de l'environnement, lorsque le nom de GRTgaz est indiqué en réponse à la consultation du Guichet Unique des réseaux, les travaux ne peuvent être entrepris tant que GRTgaz n'a pas répondu à la DICT.

Enfin, nous vous demandons de bien vouloir nous faire parvenir, pour consultation, le projet de révision du PLU « arrêté » et notamment le plan de zonage afin que nous puissions vous faire part de nos observations éventuelles.



La présente réponse ne concerne que les ouvrages de transport de gaz haute pression exploités par GRTgaz, à l'exclusion des conduites de distribution de gaz (GrDF) ou celles d'autres concessionnaires.

Nous restons à votre disposition pour tout renseignement complémentaire et vous prions d'agréer, Madame, l'assurance de notre considération distinguée.

Patrice DUBOURG

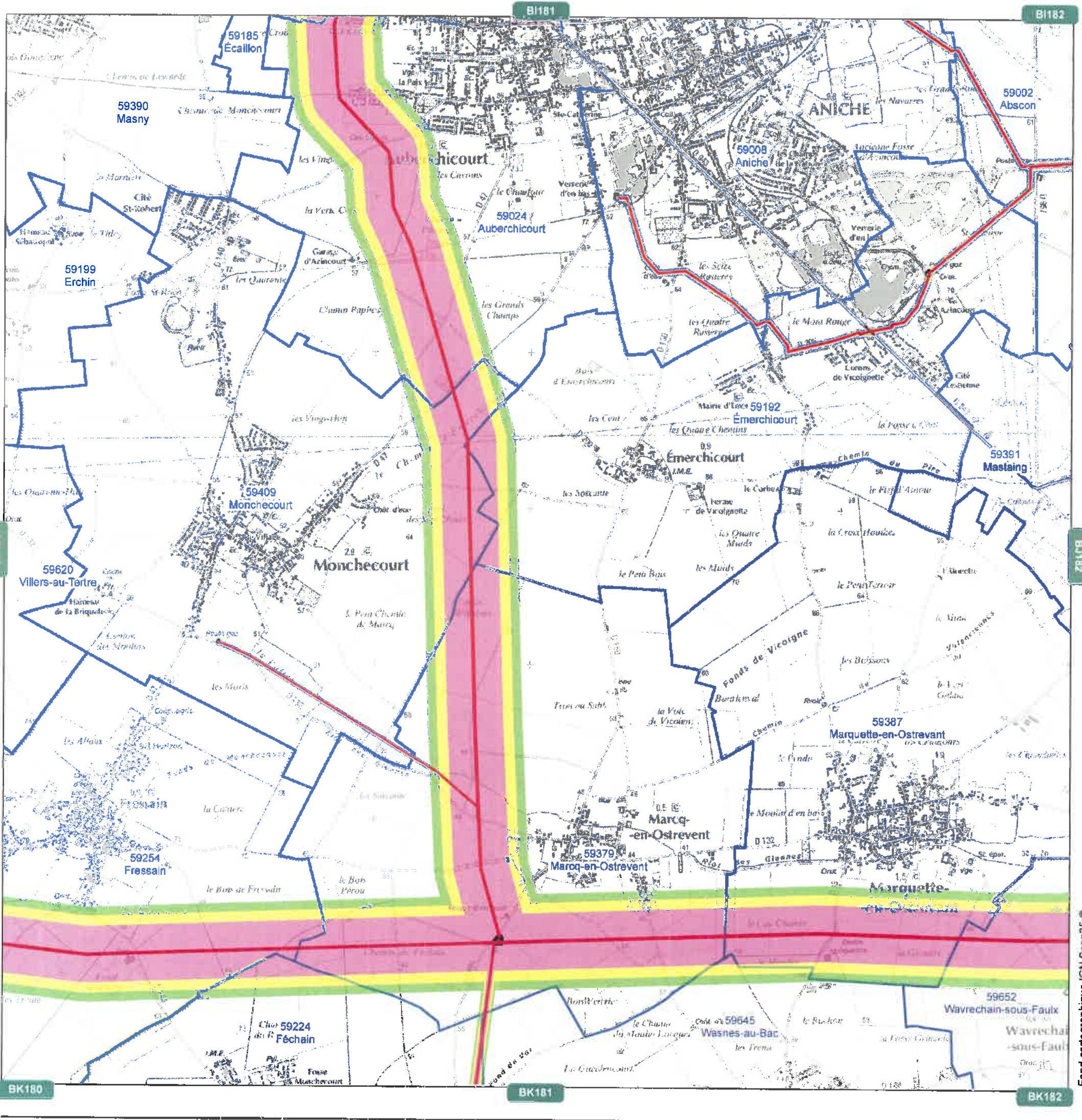
Responsable du Département
Maintenance, Données et Travaux Tiers

**PJ : Plans d'implantation des ouvrages et des zones de dangers
Recommandations Techniques Travaux à Proximité des Réseaux**

PS : Veuillez prendre note, que les projets liés à l'urbanisme sont à envoyer.

GRTgaz – DO - PENE
DMDTT – CTT Urbanisme
Boulevard de la République BP 34
62232 Annezin
Tel. 03.21.64.79.29





Réseau GRTgaz

Planche n° BJ181

Communes de : Émerchicourt ; Marcq-en-Ostrevent ; Fressain ; Aniche ; Monchecourt ; Auberchicourt ; Marquette-en-O

Cartographie PLU

V2016-02-12

GRTgaz Pôle Exploitation Nord-Est

Département Données, Maintenance et Travaux-Tiers

Légende

Réseau GRTgaz

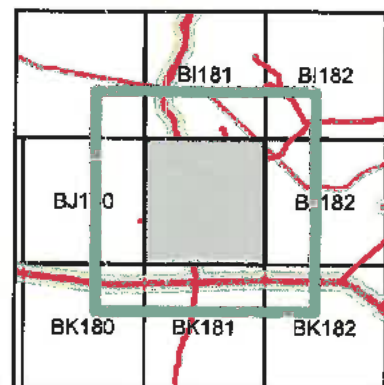
- En Service
- En construction
- Hors service hors gaz
- Emprise de poste

Zones d'effet en cas de rupture

- Effets Létaux Significatifs
- Premiers Effets Létaux
- Effets Irréversibles
- Communes



0 250 500 1 000 Mètres



Construisons le transport de demain

GRTgaz VOUS INFORME DES RECOMMANDATIONS TECHNIQUES APPLICABLES POUR LES PROJETS D'AMÉNAGEMENTS OU DE TRAVAUX À PROXIMITÉ DES OUVRAGES DE TRANSPORT DE GAZ NATUREL

AVERTISSEMENT

Les dispositions contenues dans le présent document constituent des recommandations qui ne présentent aucun caractère exhaustif et qui ne sauraient de quelque manière que ce soit se substituer aux obligations (réglementaires, techniques ou contractuelles) de toute personne physique ou morale qui projette des travaux à proximité d'un ouvrage de transport de gaz naturel.

1. INTRODUCTION

Le transport du gaz naturel à haute pression est essentiellement effectué par des canalisations en acier enterrées, recouvertes extérieurement d'un revêtement et comportant des installations annexes, des points singuliers souterrains, aériens ou subaquatiques.

L'accrochage de l'une de ces canalisations ou installations peut avoir des conséquences particulièrement graves pour les personnes et entraîner par ailleurs l'arrêt de l'alimentation des communes et des clients industriels desservis par ces ouvrages.

2. RAPPEL DE LA RÉGLEMENTATION RELATIVE À LA MAÎTRISE DE L'URBANISATION

A chaque ouvrage de transport de gaz naturel sont associées des Servitudes d'Utilité Publique (SUP) correspondant à des zones de dangers au sein desquelles des limitations et interdictions existent en terme d'urbanisation.

En particulier, des interdictions d'implantation des ERP (Etablissement Recevant du Public) existent dans ces bandes de dangers.

Pour tout projet d'urbanisation ou d'aménagement, le maître d'ouvrage doit se rapprocher de GRTgaz afin de soumettre l'analyse de compatibilité de son projet d'aménagement avec l'ouvrage de transport de gaz naturel concerné. Les délais nécessaires pour réaliser la mise en conformité éventuelle des ouvrages de transport de gaz naturel avec l'évolution projetée de l'urbanisation ou de l'environnement sont à prendre en compte par le maître d'ouvrage dans la planification de son projet.

3. INFORMATION DE GRTgaz SUR LES PROJETS DE TRAVAUX ET D'AMÉNAGEMENT

Il est souhaitable, dans un but d'efficacité et parce que les impacts sur les ouvrages de transport peuvent être importants, que GRTgaz soit informé de la nature des aménagements ou des travaux projetés le plus tôt possible, voire au premier stade de l'élaboration du projet. Toute modification apportée au projet par le maître d'ouvrage doit être communiquée à GRTgaz.

POUR VOS DÉCLARATIONS DE PROJETS ET DE TRAVAUX

Les coordonnées de GRTgaz sont fournies lors de la consultation du site du Guichet Unique :



Document GRTgaz / Mars 2014

4. RAPPEL DE LA RÉGLEMENTATION ANTI-ENDOMMAGEMENT

4.1 DÉCLARATIONS PRÉALABLES AUX PROJETS DE TRAVAUX ET AUX TRAVAUX

Le Code de l'Environnement – Livre V – Titre V – Chapitre IV impose à tout responsable d'un projet de travaux, sur le domaine public comme dans les propriétés privées, de consulter le Guichet Unique des réseaux (téléservice www.reseaux-et-canalizations.gouv.fr) afin de prendre connaissance des noms et adresses des exploitants de réseaux présents à proximité de son projet, puis de leur adresser une Déclaration de projet de Travaux (DT). Les exécutants de travaux doivent également consulter le Guichet Unique des réseaux et adresser aux exploitants s'étant déclarés concernés par le projet une Déclaration d'Intention de Commencement de Travaux (DICT).

Conformément à l'article R.554-26 du Code de l'Environnement, lorsqu'un réseau de GRTgaz est concerné, **les travaux ne doivent en aucun cas être entrepris avant la réponse de GRTgaz à la DICT et la réunion sur site obligatoire.**

Pour plus d'informations, www.reseaux-et-canalizations.gouv.fr

4.2 GUIDE TECHNIQUE RELATIF AUX TRAVAUX À PROXIMITÉ DES RÉSEAUX

L'article R. 554-29 du Code de l'environnement prévoit l'existence d'un guide élaboré par les professionnels concernés pour préciser les recommandations et prescriptions techniques à appliquer à proximité des ouvrages en service, ainsi que les modalités de leur mise en œuvre. Ces recommandations et prescriptions doivent assurer la conservation et la continuité de service des ouvrages, ainsi que la sauvegarde de la sécurité des personnes et des biens et la protection de l'environnement.

Ce guide à usage obligatoire est un catalogue de recommandations et de prescriptions techniques accessible sur le site du Guichet Unique des réseaux.

www.reseaux-et-canalizations.gouv.fr

5. RECOMMANDATIONS GÉNÉRALES POUR LES PROJETS DE TRAVAUX DE TIERS

Les canalisations établies en domaine privé font l'objet de conventions de servitude non aedificandi et non sylvandi régissant la nature des travaux pouvant y être effectués. D'une manière générale, ces conventions créent une bande de servitude de largeur variable pouvant atteindre 20 mètres où seuls les murets de moins de 0,4 m de hauteur et de profondeur, ainsi que la plantation d'arbres de moins de 2,7 m de haut dont les racines descendent à moins de 0,6 m de profondeur, sont autorisés. Même provisoires, les modifications de profil du terrain, constructions, stockages ainsi que la pose de réseaux en parallèle à notre ouvrage dans la bande de servitude sont interdits. En domaine public, les plantations d'arbres doivent être réalisées conformément à la norme NF-P98-332 et soumises à l'approbation de GRTgaz.

5.1 RECOMMANDATIONS POUR LA CONCEPTION

a) Lignes, câbles électriques ou postes de transformation de tension supérieure ou égale à 50 kV en parallèle au tracé d'un ouvrage de transport de gaz naturel.

Une étude globale électrique prenant en compte les éléments suivants, doit être présentée à GRTgaz.

➔ Proximité d'installations de tension supérieure à 50 kV : contrainte d'induction

Le projet doit respecter les réglementations, normes et règles de l'art en vigueur et plus particulièrement la norme NF-EN-50443 concernant les effets des perturbations électromagnétiques causées par les systèmes de traction électrique et/ou les réseaux électriques H.T. en courant alternatif.

Dans le cas de présence de lignes ou câbles électriques de tension supérieure ou égale à 50 kV en parallèle à nos ouvrages, un calcul de montée en tension par induction doit être réalisé en fonctionnement normal et en condition de défaut et soumis à GRTgaz pour approbation.

Ainsi, il n'est pas admis que la canalisation soit soumise à une tension alternative induite en régime permanent supérieure à 15 V (selon recommandations de la norme NF-XP CENTS 15280). La valeur limite de tension due à l'interférence en régime de défaut ne doit pas dépasser 2000 V (valeur efficace) en tout point du système de canalisation et 650 V au niveau des parties normalement accessibles au toucher (robinets ...)

➔ Proximité de pylônes électriques de tension supérieure à 50 kV : contrainte de conduction

Les distances minimales à respecter sont les suivantes :

Tension nominale de la ligne (kV)	Distance minimale (en m) à respecter entre la canalisation et le pied de pylône pour une résistivité de sol = 1000 Ω.m	
	sans câble de garde	avec câble de garde
63	100	20
90	100	22
225	300	65
400	620	105

Si ces distances ne peuvent être respectées ou si la résistivité du sol est supérieure aux 1000 Ω.m une étude spécifique doit être systématiquement menée et soumise à l'approbation de GRTgaz.

➔ Ligne électrique en surplomb d'installations de transport de gaz naturel de surface

Le surplomb d'installations de transport de gaz naturel de surface est interdit. La distance minimale à respecter entre ces installations gazières et une ligne électrique est soumise à l'approbation de GRTgaz.

➔ Poste de transformation électrique de tension supérieure ou égale à 50 kV

La canalisation doit être située à l'extérieur de la sphère d'équipotentialité à 2 kV autour du poste de transformation en cas de défaut, les accessoires associés (robinets...) à l'extérieur de la sphère 650 V.

b) Prise de terre des lignes électriques, tous niveaux de tensions confondus, ou paratonnerre.

La distance minimale entre un ouvrage et l'extrémité la plus proche d'une quelconque ligne de terre d'installation électrique ou d'un paratonnerre est de 5 mètres.

c) Mines, carrières, extraction de matériaux.

La définition du périmètre d'exploitation de ces installations doit prendre en compte l'existence des ouvrages de transport de gaz naturel et l'influence des éventuels mouvements du sol sur les ouvrages du transport de gaz.

Une étude géologique sur la stabilité des terrains doit être fournie à GRTgaz pour les ouvrages situés à moins de cinquante mètres du périmètre d'exploitation. Par ailleurs, une distance minimale par rapport à l'ouvrage de transport de gaz naturel est à respecter et l'utilisation d'explosifs est soumise aux dispositions du paragraphe 5.4.

Des dispositifs de suivi des déplacements du sol et des contraintes mécaniques s'exerçant sur la canalisation peuvent être demandés par GRTgaz. La circulation des engins est traitée selon les dispositions prévues au paragraphe 5.3.

d) Voies ferrées : trains, tramways...

L'implantation éventuelle de voies ferrées au-dessus d'une canalisation existante n'est pas admise sans la prise en compte des efforts mécaniques supplémentaires induits sur la canalisation. Une étude spécifique doit être fournie à GRTgaz par le maître d'ouvrage.

Dans le cas de voies électrifiées ou l'électrification de voies existantes, l'influence éventuelle de l'électrification sur le fonctionnement des dispositifs de protection contre la corrosion des canalisations doit être examinée conjointement.

e) Routes, autoroutes, creusements, constructions d'ouvrages d'art et de bâtiments...

En complément du respect de la bande de servitude associée à ses canalisations, les ouvrages de transport de gaz naturel de GRTgaz sont soumis à des dispositions réglementaires qui associent notamment les caractéristiques mécaniques des ouvrages (nuance d'acier, épaisseur) au degré d'urbanisation et au caractère de l'environnement (domaine public national, établissement recevant du public, installations classées pour la protection de l'environnement... [voir également paragraphe 2]). Le maître d'ouvrage doit se rapprocher de GRTgaz pour déterminer la compatibilité de son projet d'aménagement avec l'ouvrage concerné. Les délais nécessaires pour réaliser la mise en conformité éventuelle des ouvrages de transport de gaz naturel avec l'évolution projetée de l'urbanisation ou de l'environnement sont à prendre en compte par le maître d'ouvrage dans la planification de son projet.

Les frais correspondants font l'objet d'une convention préalable financière et technique entre les parties. Dans le cas de fouilles,

terrassements ou sondages de profondeurs supérieures à 3 m à proximité de la canalisation, le maître d'ouvrage doit pouvoir fournir une étude garantissant la stabilité du terrain. L'utilisation d'explosifs ou d'autres techniques génératrices de vibrations est soumise aux dispositions du paragraphe 5.4.

f) Stations service, ICPE, installations à risque d'incendie, d'explosion, d'inflammation...

Une distance minimale est recommandée entre les installations gazières et les installations citées. Cette distance est soumise à l'approbation de GRTgaz.

En outre, nos ouvrages sont assujettis à l'Arrêté du 29 septembre 2005 relatif à l'évaluation et à la prise en compte de la probabilité d'occurrence, de la cinétique, de l'intensité des effets et de la gravité des conséquences des accidents potentiels dans les études de danger des installations classées. Le Maître d'ouvrage du projet doit tenir compte, dans son étude de dangers, de l'existence des ouvrages de transport de gaz et prévoir toute disposition afin qu'un incident ou un accident au sein de l'ICPE n'ait pas d'impact sur notre ouvrage.

g) Eoliennes.

La distance minimale à respecter entre nos ouvrages et une éolienne doit être supérieure ou égale à 4 fois le cumul de la hauteur du mât, augmentée de la longueur de la pale montée sur le rotor. Cette distance ne pourra être inférieure à 200 mètres. Si ces distances ne peuvent être respectées, le maître d'ouvrage devra se rapprocher de GRTgaz pour juger de la compatibilité de son projet avec les ouvrages concernés.

h) Implantations de grue à tour ou mobile (ou autre structure présentant des risques de renversement ou de chutes de masse accrochée).

Une distance minimale est recommandée entre les installations gazières et les installations citées. Cette distance est soumise à l'approbation de GRTgaz.

i) Fossés - drainages.

La profondeur minimale d'enfouissement des canalisations doit toujours être conforme à la réglementation applicable. Les travaux ne doivent pas avoir pour conséquence de modifier cette profondeur sans accord préalable de GRTgaz. La création de fossés au dessus de canalisations existantes est contraire aux conventions de servitudes (voir paragraphe 5). Cette création peut néanmoins être étudiée. Le maître d'ouvrage doit se rapprocher de GRTgaz pour déterminer la compatibilité de son projet avec les canalisations concernées. Les plans de drainage doivent être communiqués à GRTgaz et les croisements multiples des installations de drainage avec les canalisations sont à éviter.

5.2 POSE DE CONDUITES, DRAINS, OU CÂBLES

a) En parcours parallèle.

En domaine public, la distance entre les génératrices extérieures de tout nouvel ouvrage et de la canalisation existante doit être supérieure à **0,5 m**.

Pour un ouvrage à risque particulier (produit chimique, produit inflammable, produit corrosif, hydrocarbure...), cet écartement est soumis à analyse spécifique et peut être augmenté.

b) Croisement.

Le croisement d'une canalisation doit respecter les préconisations décrites en page 4.

La mise en place, au niveau de chaque croisement, d'un grillage avertisseur pour signaler la présence de la canalisation est impérative. En cas de croisement d'une canalisation de transport de gaz avec un autre réseau ou drain, une distance d'au moins **0,4 m** doit séparer les génératrices voisines. Cette distance est portée à **0,5 m** dans le cas de réseaux électriques. Pour un ouvrage à risque particulier (produit chimique, produit inflammable, produit corrosif, hydrocarbure...), cet écartement est soumis à analyse spécifique et peut être augmenté.

En cas de croisement de la canalisation avec des câbles ou des conduites placées en fourreau, il y a lieu de s'assurer qu'un débordement suffisant du fourreau existe de part et d'autre du point de croisement.

c) Ouvrage sous protection cathodique.

La pose d'ouvrage sous protection cathodique à proximité d'une canalisation de transport (croisement ou parallélisme) doit faire l'objet d'une étude d'influence mutuelle soumise à l'approbation de GRTgaz.

5.3 CHARGE ET/OU CIRCULATION PROVISOIRE AU DESSUS DES CANALISATIONS

Quand un terrain où se trouve une canalisation doit être aménagé, même provisoirement, en aire de stockage, de remblai, en piste d'accès ou aire de stationnement susceptible d'être utilisée par des véhicules lourds, il convient :

- de mesurer la profondeur d'enfouissement de la canalisation suivant une des méthodes qualifiées au guide technique (voir paragraphe 4.2) par celui qui projette les travaux, en relation avec GRTgaz,
- de calculer les niveaux de contraintes induits sur la canalisation par les aménagements, le roulement et le stationnement des véhicules,
- d'installer des dispositifs de protection de la canalisation appropriés pendant toute la durée du chantier.

Les calculs de contraintes et des dispositifs de protection sont soumis à l'agrément de GRTgaz.

5.4 VIBRATIONS ET EXPLOSIFS À PROXIMITÉ DES OUVRAGES

L'utilisation d'explosifs, de vibrofonçage ou autres techniques génératrices de vibrations (BRH, compacteur...) est soumise à l'accord préalable de GRTgaz. Dès que la zone d'influence de ce type d'opération est située à moins de **50 m** d'un ouvrage de transport de gaz naturel, le maître d'œuvre devra communiquer les informations nécessaires à une prise de décision. En cas de litige, GRTgaz pourra faire appel à un expert agréé.

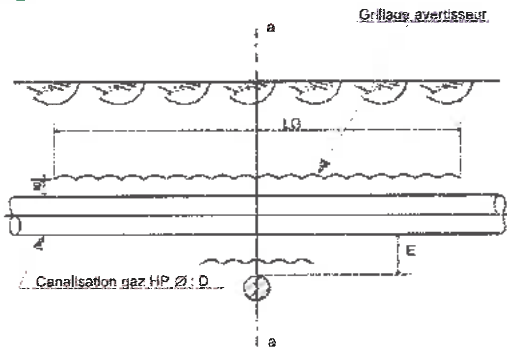
5.5 ACCÈS AUX OUVRAGES

L'accès aux ouvrages, installations de surface et canalisations de transport de gaz naturel, doit être maintenu libre pendant toute la durée des travaux.

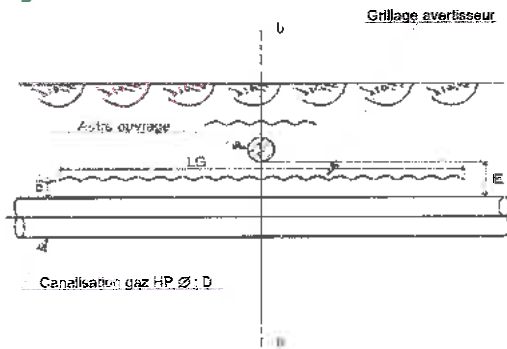
6. FRAIS

Les frais entraînés par la mise en œuvre des recommandations qui précèdent ainsi que des recommandations techniques applicables à l'exécution des travaux à proximité des ouvrages de transport de gaz naturel sont à la charge du maître d'ouvrage ou du maître d'œuvre.

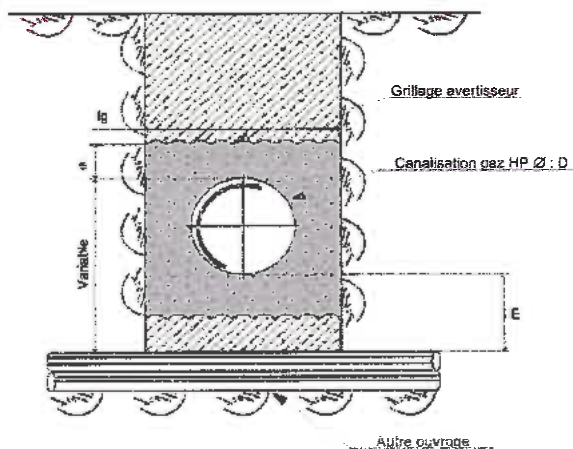
Passage en dessous



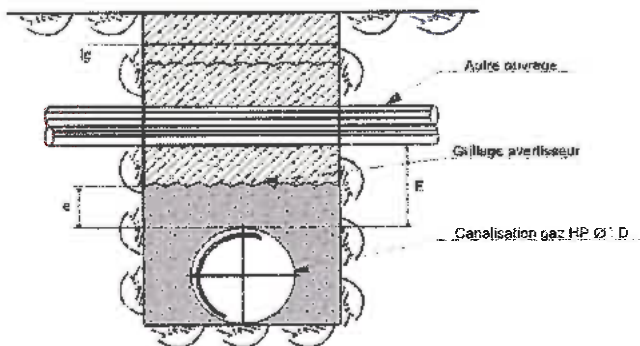
Passage en dessus



Coupe a-a



Coupe b-b



**PRÉCONISATIONS À RESPECTER
LORS DU CROISEMENT
D'UNE CONDUITE DE TRANSPORT
DE GAZ NATUREL
PAR UN AUTRE OUVRAGE
(CONDUITE, DRAIN, CÂBLE)**

		Valeur minimale (m) à respecter
E	Distance entre les génératrices de la canalisation et de l'autre ouvrage (cette distance est portée à 0,5 m mini dans le cas de câbles électriques)	0,4
e	Distance mini entre la génératrice supérieure de la canalisation et le grillage avertisseur	0,3
LG	Longueur du grillage avertisseur	Suivant l'environnement local
lg	Largeur du grillage avertisseur	D + 0,4

Pour un ouvrage à risque particulier (produit chimique, produit inflammable, produit corrosif, hydrocarbure...), cet écartement est soumis à analyse spécifique et peut être augmenté.



www.grtgaz.com





Liberté • Egalité • Fraternité
RÉPUBLIQUE FRANÇAISE

PRÉFET DE LA RÉGION
HAUTS-DE-FRANCE

Direction régionale
de l'environnement,
de l'aménagement
et du logement

Service IDDEE

Affaire suivie par :

Claire RIGAUD

Tél : 03 20 40 43 82

pac-dreal-npdc@developpement-durable.gouv.fr

M. le Directeur

Direction Départementale des Territoires
et de la Mer du Nord

SUCT/ DVG

62 Boulevard de Belfort

BP 289

59019 LILLE Cedex

A l'attention de Martine KNOCKAERT

Lille, le 12 JAN. 2017

Objet : Contribution au PAC du Plan Local d'Urbanisme pour la commune de Monchecourt

Réf : PAC 2016-036

Vos réf : Délibération du 17 juin 2016

P.J. :

En réponse à votre demande citée en référence, je vous prie de bien vouloir trouver ci-joint les éléments constitutifs du porter à connaissance du territoire concerné.

Conformément à l'article R.121-14-1 du code de l'urbanisme, le territoire ne couvrant ni un site Natura 2000, ni une commune littorale, le PLU est susceptible d'être soumis à évaluation environnementale, après examen au « cas par cas ».

La collectivité saisira la DREAL après le débat relatif au projet d'aménagement et de développement durable, en fournissant les informations mentionnées au II de cet article réglementaire.

Un avis motivé du Préfet, indiquant la nécessité ou non de procéder à une évaluation environnementale, sera rendu sous 2 mois.

Au regard des enjeux portés sur le territoire, la DREAL (service ECLAT) ne considère pas devoir être associée à l'étude du document d'urbanisme.

Rappel du cadre juridique et des différentes protections et inventaires :

- Les inventaires ZNIEFF de type I et les Atlas de Zones Inondables ne sont pas des servitudes portées par un cadre législatif mais le caractère exhaustif des études scientifiques et du recensement in situ demande une grande vigilance. La présence d'une biodiversité remarquable et d'un risque naturel implique de fait la notion de prise en considération. A contrario, l'erreur manifeste d'appréciation pourrait être avérée,
- Outre la compatibilité aux prescriptions des documents ayant un cadre juridique de rang supérieur, le document d'urbanisme doit prendre en compte le Schéma Régional de Cohérence Ecologique ainsi que le Plan Climat Energie Territorial.

Vous trouverez ci-joint la synthèse des éléments constitutifs du PAC DREAL et les références documentaires associées. L'ensemble des données de la DREAL et des partenaires sont téléchargeables depuis l'onglet « Les données / porter à connaissance » de la page d'accueil internet :

www.nord-pas-de-calais-picardie.developpement-durable.gouv.fr

Vous en souhaitant bonne réception, je reste à votre disposition pour toutes informations complémentaires.

Pour le préfet et par délégation,
le directeur régional de l'environnement,
de l'aménagement et du logement


Christian CURTIS
Chef de Service IDDEE

Synthèse des éléments constitutifs du PAC DREAL sur la commune de MONCHECOURT (59409)

Nature, Paysages et Biodiversité

Arrêtés Préfectoraux de Protection de Biotope

Pas de résultat sur cette zone.

Natura 2000 - Sites d'intérêts communautaires

Pas de résultat sur cette zone.

Natura 2000 - Zones de protection spéciales

Pas de résultat sur cette zone.

Parcs Naturels Régionaux

Pas de résultat sur cette zone.

Sites RAMSAR

Pas de résultat sur cette zone.

Réserves naturelles

Pas de résultat sur cette zone.

ZICO

Pas de résultat sur cette zone.

Znieff 1

Pas de résultat sur cette zone.

Znieff 2

Pas de résultat sur cette zone.

Sites classés

cle_unique	nom	date_arret
59SC17121	Saint-Roch (T222)	En projet

Sites inscrits

Pas de résultat sur cette zone.

Inventaire géologique

Pas de résultat sur cette zone.

Forêt

Forêts domaniales

Pas de résultat sur cette zone.

Réserves biologiques

Pas de résultat sur cette zone.

Eau

SAGE

nom	lb_etat
-----	---------

Escaut	Élaboration
Scarpe aval	Mis en œuvre
Sensée	Élaboration

Contrats de milieux

nom	lb_etat
Sensée	Achévé

Captages

Pas de résultat sur cette zone.

Stations hydrométriques

Pas de résultat sur cette zone.

Nuisance**Pollution des sols : BASOL**

nom_site	commune
ANCIENNE COKERIE SIM BAIL	Monchecourt

Pollution des sols : BASIAS

identifiant	raisons_sociales	etat_d_occupation_du_site	etat_de_connaissance
NPC5902572	Dujardin Fils et Cie	Ne sait pas	Inventorié
NPC5902573	Sté des Hts Fourneaux " forges et aciéries de Denain-Anzin dev. USINOR	Activité terminée	Pollué connu
NPC5902574	Adolphe Hélie	Activité terminée	Inventorié
NPC5903180	Henri Desvigne	Ne sait pas	Inventorié

Déchetteries

Pas de résultat sur cette zone.

Réseau énergie**Canalisations**

exploitant	produits	type_effet
GRTgaz	Gaz	ELS R♦duit
GRTgaz	Gaz	PEL Majorant
GRTgaz	Gaz	PEL R♦duit

Lignes RTE

libelle_1
LIT 225kV NO 1 DECHY-MASTAING

Risques technologiques**PPR Technologiques**

Pas de résultat sur cette zone.

Aléas miniers

nomalea	type	niveau
Aléa GazMONCHECOURT	Gaz	Faible
D'Azincourt 3	Effondrement localisé	faible
D'AZINCOURT 3	Effondrement localisé	fort
MONCHECOURT	Effondrement localisé	moyen
Terril 222	Echauffement	faible
Terril 222	Glissement superficiel	faible
Terril 222	Tassement	faible
Terril 227	Echauffement	faible
Terril 227	Glissement superficiel	faible
Terril 227	Tassement	faible

Puits de mines

ident_puit	lib_puit	code_com
0359409010	ST ROCH	59409
0359409020	D'AZINCOURT	59409

4959409019	MONCHECOURT	59409
------------	-------------	-------

Sites industriels

Etablissements ICPE

identifiant	eta_nom	activite	regime	seveso
007000070	TRANSUNION SA	Récolement fait		NS - NON SEVESO
007000071	TRANSUNION SA	Récolement fait		NS - NON SEVESO
007005539	AMREF - MONCHECOURT - Andenne Cokerie	En construction		NS - NON SEVESO

Zones de développement de l'éolien

Pas de résultat sur cette zone.

Risques naturels

Aléa sismicité

nom_commune	type_alea
MONCHECOURT	Modéré

Atlas des Zones Inondables

Pas de résultat sur cette zone.

Submersion marine

Pas de résultat sur cette zone.

Occupation du sol en ha
(sigale 09)**Espaces artificialisés**

nom_comm	tissu_urbain	industries_com_trans	mines_dech_c hantiers	espaces_verts
MONCHECOURT	85,23	19,1	7,32	4,05

Zones cultivées

nom_comm	zones_arables	vergers	prairies	cultures_heter ogenes
MONCHECOURT	527,58	0	25,76	0

Forêts et espaces verts

nom_comm	forets	espaces_verts_naturels	espaces_sans veget
MONCHECOURT	4,65	0,01	0

Zones humides et Eaux

nom_comm	zh_interieures	zh_cotieres	eaux_interieur es
MONCHECOURT	0	0	0



Liberté • Égalité • Fraternité
RÉPUBLIQUE FRANÇAISE

MINISTÈRE DE LA DÉFENSE



ÉTAT-MAJOR

DE ZONE DE DÉFENSE DE METZ

Metz, le 22 SEP. 2016
N°506197 /DEF/EMZD Metz/DIV.ADF/B.SEU/NP

Le général de corps d'armée Jean-Louis PACCAGNINI,
gouverneur militaire de Metz,
officier général de zone de défense et de sécurité Est,
commandant de zone Terre Nord-est,
commandant des forces françaises
et de l'élément civil stationnés en Allemagne

à

Monsieur le directeur départemental des territoires et de la mer du Nord.

OBJET : Département 59 – PLU.

RÉFÉRENCES : Deux lettres du 15 septembre 2016.

Par correspondances visées en référence, vous m'avez demandé de vous indiquer, afin de les porter à la connaissance des maires de Naves et Monchecourt, les éléments visés à l'article R 121.1 du code de l'urbanisme et autres informations relevant de ma compétence, utiles à l'élaboration ou à la révision de leur PLU.

Après étude, j'ai l'honneur de vous faire connaître qu'aucun immeuble militaire n'est implanté sur ces bans communaux. Toutefois, ces derniers sont grevés par les servitudes T7, rayons des 24 km relatives à l'aérodrome de :

- Cambrai-Niergnies, créée par l'arrêté interministériel du 23/08/1973, imposant une altitude limite à ne pas dépasser de 252 mètres NGF,
- Cambrai-Epinoy, créée par le décret du 07/05/1981, imposant une altitude limite à ne pas dépasser de 224 mètres NGF,

gérées par l'unité de soutien de l'infrastructure de Lille – fort Saint-Sauveur – BP 70100 – 59001 Lille cedex.

Enfin, aucun projet d'intérêt général n'est envisagé sur ces communes.

Je ne souhaite pas être associé aux réunions des groupes de travail en charge de l'élaboration ou de la révision de ces documents d'urbanisme mais désire recevoir, pour avis, les projets arrêtés.

Par délégation,
le colonel Michel BERGIER,
chef de la division appui des formations

COPIES :
COMBdD Lille
USID Lille

Compteur arrivé SUCT	
Le 26 SEP. 2016	
ADS	
BVD	?
AST	
Secrétariat	
Leathair	
Pour suite à donner	<input checked="" type="checkbox"/>
Pour information	<input checked="" type="checkbox"/>
Vise	

Sujet : PLU Cauroir, Naves, Masnières, Monchecourt

De : "loic LEVIN-Telem@c (par AdER)" <loic.levin@culture.gouv.fr>

Date : 30/09/2016 16:18

Pour : martine.knockaert@nord.gouv.fr

Bonjour,

Voici les PAC des communes de Cauroir, Naves, Masnières, et Monchecourt.

Comme il n'y a pas de servitudes selon le code du patrimoine et des sites (code de l'environnement),

j'ai indiqué que je ne souhaite pas participer à la procédure du PLU, néanmoins je reste à la disposition des communes si elles ont besoin d'un conseil pour élaborer les articles liés au cadre de vie.

J'aimerais toutefois émettre un avis au PPA avant l'enquête publique sur le thème de la protection des paysages.

Respectueusement.

Loïc Levin
Architecte des bâtiments de France
BRAC Nord Pas-de-Calais Picardie
Adjoint au chef de service de l'UDAP du Nord
3 rue du Lombard
59 000 Lille
tél : 03.28.36.78.70

— Pièces jointes : —

CAUROIR PLU PAC 2016.pdf	58,5 Ko
MASNIERES PLU PAC 2016.pdf	58,7 Ko
MONCHECOURT PLU PAC 2016.pdf	58,0 Ko
NAVES PLU PAC 2016.pdf	58,5 Ko



PREFET DU NORD

Direction régionale des
affaires culturelles du
Nord-Pas-de-Calais-Picardie

Unité départementale de
l'architecture et du
patrimoine du Nord

Hôtel Scrive
3 rue du Lombard
59 041 Lille Cedex
Tél : (33) [0]3 20 06 87 58
(uniquement le matin)
fax : (33) [0]3 28 36 62 23

affaire suivie par : LL
tel : 03 28 36 78 70
loic.levin@culture.gouv.fr

Lille, 26 septembre 2016

L'architecte des Bâtiments de France

à la DDTM
Service urbanisme et connaissance des
territoires
Unité de gestion, valorisation des données

A l'attention de Martine Knockaert

V/REF : Courrier du 15 septembre 2016

OBJET : Commune de Monchecourt – Porter à connaissance Élaboration du PLU

Par transmission visée en référence, vous m'interrogez sur les servitudes publiques relevant des législations sur les monuments historiques et espaces protégés (code du patrimoine) et sur les sites (code de l'environnement), applicables au territoire communal et sur les enjeux patrimoniaux et paysagers de la commune de Monchecourt. Voici les éléments de réponse.

Servitudes patrimoine et paysage :

- Monuments historiques (MH) et leurs abords (servitude AC1 au PLU/ code du patrimoine);

Il n'y a pas de monument historique sur la commune.

- Site (servitude AC2/ code de l'environnement);

Il n'y a ni site inscrit ni site classé sur la commune.

Patrimoine non protégé ou petit patrimoine :

Le PLU peut repérer et intégrer des ensembles urbains, des éléments ponctuels (arbres, sculptures) ou des ensembles paysagers, non protégés, comme éléments remarquables au titre du L151-19 du code de l'urbanisme. A ce titre, je vous propose d'intégrer les éléments suivants :

- Terril, vers 1860, route de Masny ;
- Eglise Saint-Nicolas, 1928-1932, architecte André Dufau.
- Chapelle Sainte-Thérèse, 1951 rue de Douai.
- Bâtiments ouvriers/industriel 1818, route de Masny (site fosse Saint-Roch)

Cette liste n'est pas exhaustive et doit être complétée à l'issue d'un inventaire plus approfondi dans le cadre d'études de diagnostic du PLU.

En incluant par exemple des constructions agricoles vernaculaires, monuments aux morts, jardins, arbres remarquables, etc...

• **Enjeux et pistes de réflexion :**

Malgré l'absence de monument historique, le patrimoine constitue un élément central et primordial du développement du territoire. Avec l'environnement, l'économie et le social, on peut considérer que le patrimoine constitue un des piliers du développement durable. Le PLU doit prendre en compte cette dimension importante pour l'avenir de la commune.

L'urbanisation de terrains par de l'habitat individuel peu dense est un enjeu majeur. L'absence de réflexion et de régulation à ce sujet peut mener à une dégradation progressive de la qualité du paysage qui constitue l'un des atouts en matière d'attractivité et de qualité du cadre de vie de la commune. Le PLU doit proposer des prescriptions pour encadrer ce sujet. Les vues sur le village depuis la campagne environnante doivent être étudiées.

En outre, je recommande l'élaboration de fiches conseils pour informer le pétitionnaire sur la réglementation et l'architecture de la commune avec les méthodes d'interventions pour sa préservation.

L'Architecte des Bâtiments de France

Loïc Levin

VOS REF. Courrier du 15 septembre 2016

NOS REF.

REF. DOSSIER TER-PAC-2016-59409-CAS-107286-L3Z2F2

INTERLOCUTEUR Christophe DELMER

TÉLÉPHONE 03.20.13.67.94

MAIL rte-odi-lil-scet-urbanisme@rte-france.com

OBJET Commune de MONCHECOURT -
Constitution du Porter à Connaissance et
association

MARCQ EN BAROEUL, le 03/10/2015

DDTM Nord

Service urbanisme et connaissance des territoires

62, boulevard de Belfort

CS 90007

59042 Lille

A l'attention de Mme KNOCKAERT

Madame,

Nous accusons réception du courrier relatif au Porter à connaissance concernant le projet d'élaboration du PLU de la commune de Monchecourt, et transmis par vos Services pour avis le 15/09/2016.

RTE, afin de préserver la qualité et la sécurité du transport d'énergie électrique, c'est à dire des ouvrages de tension supérieure à 50 000 volts (HTB) attire l'attention des Services sur les éléments suivants.

Les lignes HTB sont des ouvrages techniques spécifiques :

- En hauteur et en tenue mécanique, ils sont soumis à des règles techniques propres (arrêté interministériel technique). Ils peuvent également être déplacés, modifiés, ou surélevés pour diverses raisons (sécurisation de traversées de routes, autoroutes, voies ferrées, construction de bâtiments, etc.).
- Leurs abords doivent faire l'objet d'un entretien tout particulier afin de garantir la sécurité des tiers (élagage et abattage d'arbres) et leur accès doit être préservé à tout moment.

RTE demande donc de préciser au dossier du PLU :

1/ Règlement

Au chapitre des dispositions générales ou dans chaque zone impactée :

1.1. Pour les lignes HTB

- Que les règles de prospect et d'implantation ne sont pas applicables aux ouvrages de transport d'électricité HTB (tension > 50 kV), faisant l'objet d'un report dans les documents graphiques et mentionnés dans la liste des servitudes ;
- Que le PLU autorise la construction d'ouvrages électriques à Haute et très Haute tension, dans les zones concernées, afin que nous puissions réaliser les travaux de maintenance et de modification ou la surélévation de nos lignes pour des exigences fonctionnelles et/ou techniques ;
- Que la hauteur spécifiée dans le règlement ne soit pas réglementée pour les constructions et installations nécessaires aux services publics ou d'intérêt collectif dans l'ensemble de la zone, sous secteurs compris.

2/ Servitudes

Nous vous confirmons que le territoire est traversé par les ouvrages à haute et très haute tension (>50 000 volts) du Réseau Public de Transport d'Électricité suivants (servitude I4, articles L.321-1 et suivants et L.323-3 et suivants du Code de l'énergie) :

- LIAISON A 1 CIRCUIT 225KV DECHY – MASTAING.

Vous trouverez en annexe à ce courrier une carte permettant de les situer.

Nous vous informons également que le tracé de nos ouvrages en exploitation est disponible au format SIG sous le Géoportail de l'urbanisme. Vous pouvez télécharger ces données en vous y connectant.

RTE demande de joindre en annexe du PLU, conformément à l'article L.126-1 du Code de l'urbanisme, la liste des ouvrages et la numérisation de cette carte, annexée à la présente. Compte tenu de l'impérative nécessité d'informer exactement les tiers de la présence de ces ouvrages (sécurité et opposabilité), il convient de noter les coordonnées du Groupe Maintenance Réseaux chargé de la mise en œuvre des opérations de maintenance sur votre territoire :

**RTE – Groupe Maintenance Réseaux FLANDRE-HAINAUT
41 RUE ERNEST MACAREZ
59300 VALENCIENNES**

Nous vous demandons également de mentionner le nom et les coordonnées du Groupe Maintenance Réseaux en annexe de votre PLU en complément de la liste des servitudes.

Une note d'information relative à la servitude I4 vous est communiquée. Elle précise notamment qu'il convient de contacter le Groupe Maintenance Réseaux chargé de la mise en œuvre des opérations de maintenance sur votre territoire:

- Pour toute demande de coupe et d'abattage d'arbres ou de taillis.

- Pour toute demande de certificat d'urbanisme, d'autorisation de lotir et de permis de construire, situés dans une bande de 100 mètres de part et d'autre de l'axe de nos ouvrages précités.

Nous vous précisons à cet égard qu'il est important que nous puissions être consultés pour toute demande d'autorisation d'urbanisme, afin que nous nous assurions de la compatibilité des projets de construction avec la présence de nos ouvrages, au regard des prescriptions fixées par l'arrêté Interministériel fixant les conditions techniques auxquelles doivent satisfaire les distributions d'énergie électrique.

Nous rappelons en outre que toute personne qui envisage de réaliser une construction au voisinage de nos ouvrages doit, après consultation du guichet unique (www.reseaux-et-canalisation.gouv.fr), se conformer aux procédures de déclaration de projet de travaux (DT) et de déclaration d'intention de commencement de travaux (DICT) fixées par les articles R.554-1 et suivants du Code de l'Environnement.

3/ Remarque importante relative à l'espace boisé classé

RTE appelle tout particulièrement votre attention sur le fait que les servitudes I4 ne sont pas compatibles avec un espace boisé classé et que dans le cas d'un surpiomb de ligne, un déclassement du bois s'impose.

Les largeurs à déclasser sous les lignes sont les suivantes :

- 40 m de part et d'autre de l'axe des lignes 225 kV ;

En application de l'article L.123-9 du Code de l'urbanisme, nous vous demandons de bien vouloir nous transmettre un dossier complet du projet d'arrêt du PLU afin d'être en mesure d'émettre un avis.

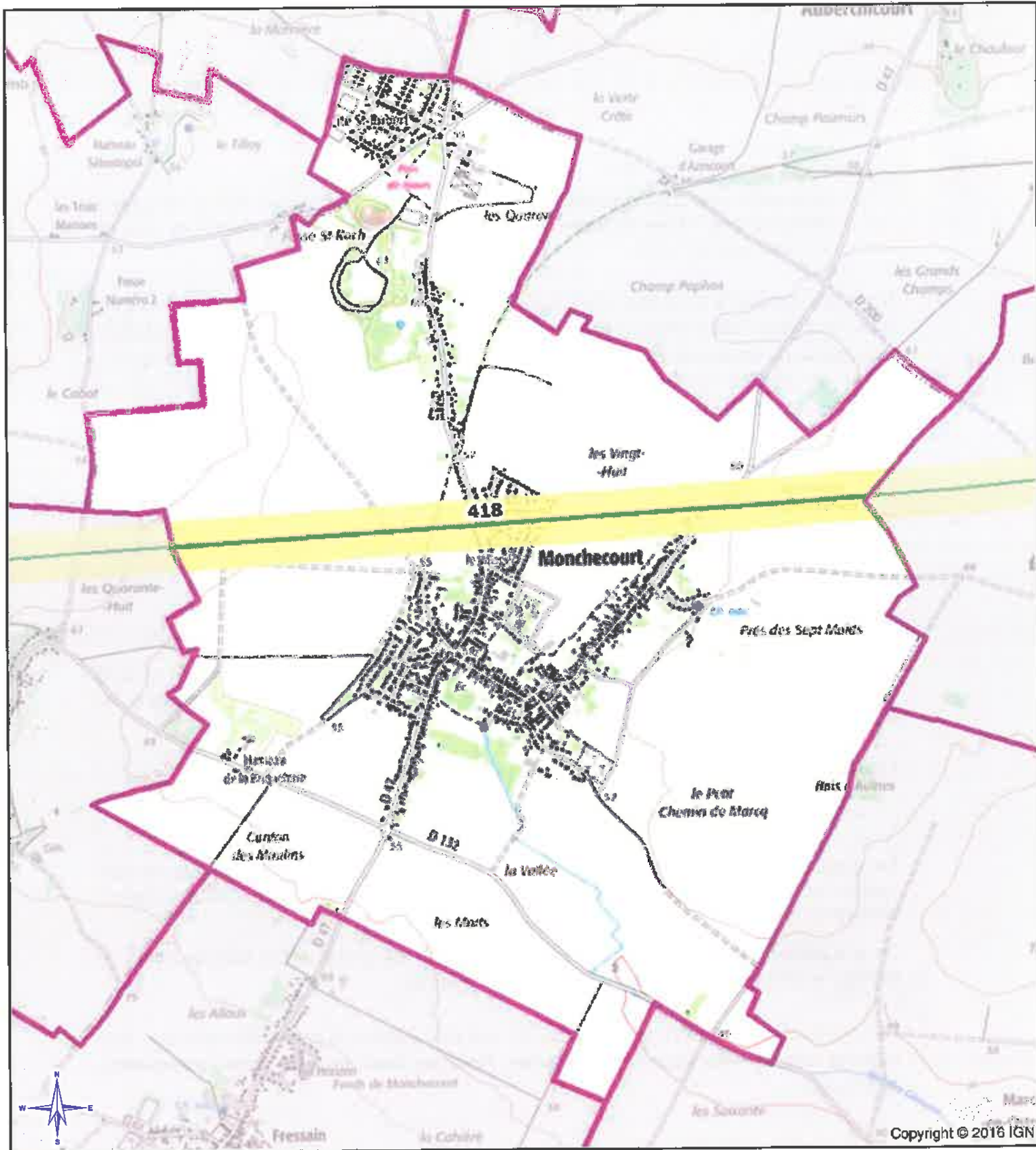
De préférence, nous souhaiterions recevoir le dossier du projet arrêté sous la forme de fichiers téléchargeables directement via un lien Internet.

Restant à votre disposition pour vous fournir tout renseignement complémentaire que vous pourriez désirer, nous vous prions d'agréer, Madame, l'assurance de notre considération distinguée.

Anne-Marje REYNARD


Chef du Service Concertation
Environnement Tiers

PJ : *Carte ;
Note d'information relative à la servitude I4
Coupon réponse*





Commune de Monchecourt
Département: NORD

Plan de zonage du réseau
de transport électrique de tension ≥ 45 kV

(décret n°91-1147 du 14 octobre 1991
arrêté du 16 novembre 1994)



 Limite communale
 Zonage du réseau électrique de transport (aérien et souterrain)

Barre d'échelle:  Mètres

Réseau RTE sur la commune:

418, LIAISON 225kV N° 1 DECHY-MASTAING

Carte réalisée par DDM/CDM/SCET/CDR/2016
RTE ne pourra être tenu responsable de l'usage
qui pourrait être fait des données mises à disposition.
Fond de carte SCAN25 IGN (Licence n° 2010-DPGC03-83)

RTE
FLANDRE-HAINAUT
41 RUE ERNEST MACAREZ
59300 VALENCIENNES
TÉL. 03 27 23 85 55

Date d'enregistrement : 03/10/2016 16:35:49
S:\demandes\2016\PLU\Monchecourt\Monchecourt.mxd
Utilisateur: Delmerchr

Copyright © 2016 IGN

ELECTRICITE

1 - GENERALITES

Servitudes relatives à l'établissement des canalisations électriques (ouvrages du Réseau Public de Transport (RPT) et du Réseau Public de Distribution (RPD)).

Servitudes d'ancrage, d'appui, de passage, d'élagage et d'abattage d'arbres.

Articles 12 et 12 bis de la Loi du 15 juin 1906 modifiée.

Article 35 de la loi N°46-628 du 8 Avril 1946 sur la nationalisation de l'électricité et du gaz.

Loi N° 2000-108 du 10 février 2000 modifiée relative à la modernisation et au développement du service public de l'électricité.

Ordonnance N°58-997 du 23 Octobre 1958 (article 60) relative à l'expropriation portant modification de l'article 35 de la loi du 8 Avril 1946.

Décret N°67-886 du 6 Octobre 1967 sur les conventions amiables portant reconnaissance des servitudes de l'article 12 de la loi du 15 Juin 1906 et confiant au Juge de l'expropriation la détermination des indemnités dues pour imposition des servitudes.

Décret N°70-192 du 11 Juin 1970 portant règlement d'administration publique pour l'application de l'article 35 modifié de la loi N°46-628 du 8 Avril 1946 concernant la procédure de déclaration d'utilité publique des travaux d'électricité et de gaz qui ne nécessitent que l'établissement de servitudes ainsi que les conditions d'établissement desdites servitudes.

Circulaire N°70-13 du 24 Juin 1970 (mise en application des dispositions du décret du 11 Juin 1970).

Article L.126 du code de l'urbanisme issu de la loi n°2000-1208 du 13 décembre 2000 modifiée, précisant que les PLU et les POS restant doivent comporter en annexe les servitudes d'utilité publique affectant l'utilisation du sol (ouvrages existants et à construire).

2 - PROCEDURES D'INSTITUTION

A - PROCEDURE

Les servitudes d'ancrage, d'appui, de passage, d'élagage et d'abattage d'arbres bénéficient :

- aux travaux déclarés d'utilité publique (article 35 de la loi du 8 Avril 1946),
- aux lignes placées sous le régime de la concession ou de la régie réalisée avec le concours financier de l'Etat des départements des communes ou syndicats de communes (article 299 de la loi du 13 Juillet 1925) et non déclarées d'utilité publique.

La déclaration d'utilité publique des ouvrages d'électricité en vue de l'exercice des servitudes sans recours à l'expropriation est obtenue conformément aux dispositions des chapitres II et III du décret du 11 Juin 1970 susvisé. Elle est prononcée par arrêté préfectoral ou par arrêté du ministre chargé de l'Electricité et du Gaz selon les caractéristiques des ouvrages concernés telles qu'elles sont précisées auxdits chapitres.

La DUP d'un projet de ligne aérienne ou souterraine, est la reconnaissance de l'intérêt général qu'il présente.

La procédure d'établissement des servitudes est définie par le décret du 11 Juin 1970 en son titre II.

A défaut d'accord amiable avec les propriétaires, le concessionnaire adresse au Préfet par l'intermédiaire de l'ingénieur en Chef chargé du contrôle, une requête pour l'application des servitudes, accompagnée d'un plan et d'un état parcellaire indiquant les propriétés qui doivent être atteintes par les servitudes. Le Préfet prescrit alors une enquête d'une durée de 8 jours. Le demandeur notifie aux propriétaires concernés, les travaux projetés.

Le demandeur après avoir eu connaissance des observations présentées au cours de l'enquête, arrête définitivement son projet, lequel est transmis avec l'ensemble du dossier au Préfet, qui institue par arrêté les servitudes que le demandeur est autorisé à exercer après accomplissement des formalités de publicité mentionnées à l'article 18 du décret du 11 Juillet 1970 et visées ci-dessous en C.

Par ailleurs, une convention peut être passée entre le concessionnaire et le propriétaire ayant pour objet la reconnaissance desdites servitudes. Cette convention remplace les formalités mentionnées ci-dessus et produit les mêmes effets que l'arrêté préfectoral (décret du 6 Octobre 1967, article 1).

B - INDEMNISATION

Les indemnités dues à raison des servitudes sont prévues par la loi du 15 Juin 1906 en son article 12. Elles sont dues en réparation du préjudice résultant directement de l'exercice des seules servitudes.

Le préjudice purement éventuel et non évaluable en argent ne peut motiver l'allocation de dommages et intérêts, mais le préjudice futur, conséquence certaine et directe de l'état actuel des choses, peut donner lieu à indemnisation.

Dans le domaine agricole, l'indemnisation des exploitants agricoles et des propriétaires résulte du protocole d'accord conclu entre EDF, RTE, l'APCA et la FNSEA le 20 décembre 2005.

En cas de litige l'indemnité est fixée par le Juge de l'expropriation conformément aux dispositions des articles 2 et 3 du décret du 6 Octobre 1967 (article 20 du décret du 11 Juin 1970).

Ces indemnités sont à la charge du concessionnaire de la ligne. Les modalités de versement sont fixées par l'article 20 du décret du 11 Juin 1970.

Les indemnisations dont il est fait état ne concernent pas la réparation des dommages survenus à l'occasion des travaux. Ces dommages (dégâts instantanés) font l'objet d'une indemnisation propre définie par le protocole signé entre EDF, RTE, APCA, FNSEA, SERCE le 20 décembre 2006.

C - PUBLICITE

Affichage en mairie de chacune des communes intéressées, de l'arrêté préfectoral instituant les servitudes de passage des lignes électriques.

Notification au demandeur de l'arrêté instituant les servitudes.

Notification dudit arrêté par les maires intéressés ou par le demandeur, à chaque propriétaire et exploitant pourvu d'un titre régulier d'occupation et concerné par les servitudes.

3 - EFFETS DE LA SERVITUDE

A - PREROGATIVES DE LA PUISSANCE PUBLIQUE

1°) Prérogatives exercées directement par la puissance publique

Droit pour le bénéficiaire d'établir à demeure des supports et ancrage pour conducteurs aériens d'électricité, soit à l'extérieur des murs ou façades donnant sur la voie publique, sur les toits et terrasses des bâtiments à condition qu'on y puisse accéder par l'extérieur, sous les conditions de sécurité prescrites par les règlements administratifs (servitude d'ancrage).

Droit pour le bénéficiaire de faire passer les conducteurs d'électricité au-dessus des propriétés sous les mêmes conditions que ci-dessus, peu importe que ces propriétés soient ou non closes ou bâties (servitude de surplomb).

Droit pour le bénéficiaire d'établir à demeure des canalisations souterraines ou des supports pour les conducteurs aériens sur des terrains privés non bâtis qui ne sont pas fermés de murs ou autres clôtures équivalentes (servitude d'implantation). Lorsqu'il y a application du décret du 27 Décembre 1925 les supports sont placés autant que possible sur les limites des propriétés ou des cultures.

Droit pour le bénéficiaire de couper les arbres et les branches d'arbres qui se trouvent à proximité des conducteurs aériens d'électricité, gênent leur pose ou pourraient par leur mouvement ou leur chute occasionner des courts-circuits ou des avaries aux ouvrages.

2°) Obligations de faire imposées au propriétaire

- Néant

B - LIMITATION AU DROIT D'UTILISER LE SOL

1°) Obligations passives

Obligation pour les propriétaires de réserver le libre passage et l'accès aux agents de l'entreprise exploitante pour la pose, l'entretien et la surveillance des installations. Ce droit de passage ne doit être exercé qu'en cas de nécessité et à des heures normales et après en avoir prévenu les intéressés, dans toute la mesure du possible et s'il est nécessaire d'accéder sur des toits ou terrasses.

2°) Droits résiduels du propriétaire

Les propriétaires dont les immeubles sont grevés de servitudes d'appui sur les toits ou terrasses ou de servitudes d'implantation ou de surplomb conservent le droit de se clore ou de bâtir ; ils doivent toutefois un mois avant d'entreprendre l'un de ces travaux, prévenir par lettre recommandée, le concessionnaire.

Les règles déterminant les distances à respecter entre les ouvrages et toute construction sont définies dans l'arrêté interministériel du 17 mai 2001 fixant les conditions techniques auxquelles doivent satisfaire les distributions d'énergie électrique.

Les travaux à proximité de ces ouvrages sont réglementés par le décret 65-48 du 8 Janvier 1965 modifié qui interdit à toute personne de s'approcher elle-même ou d'approcher les outils, appareils ou engins qu'elle utilise à une distance inférieure à 5 mètres des pièces conductrices nues normalement sous tension. Il doit être tenu compte,

pour déterminer cette distance, de tous les mouvements possibles des pièces conductrices d'une part, et de tous les mouvements, déplacements, balancements, fouettements ou chutes possibles des engins utilisés pour les travaux envisagés d'autre part.

Tout projet de construction à proximité des ouvrages existants repris ci-dessous, doit être soumis pour accord préalable à :

DREAL NORD – PAS DE CALAIS
44, rue de Tournai
BP 259
59019 LILLE CEDEX

Liste des lignes électriques et postes :

- LIAISON A 1 CIRCUIT 225kV DECHY – MASTAING.

3°)Espaces Boisés Classés (EBC) et Ouvrages Electriques

Il est rappelé que si une servitude a été instituée ou un couloir réservé, qu'il s'agisse d'une ligne HT ou THT, les POS ou PLU concernés ne doivent pas faire figurer en EBC les terrains surplombés par les lignes électriques. Un tel classement constituerait une erreur de droit. Une procédure de révision devrait être alors engagée pour supprimer l'EBC figurant sous les lignes dont il s'agit.

- Zone(s) non défendue(s) de par l'absence de PEI à une distance inférieure à 200 m du risque à défendre (+/- 10 %) : Rue Voltaire, rue Victor Hugo, rue Gambetta, rue Lucas, hameau de la briqueterie route de Villers au Tertre, hangar agricole rue d'Emerchicourt.

- Zone(s) où la défense extérieure contre l'incendie est insuffisante de par un volume d'eau disponible non conforme, à savoir un débit inférieur à 60 m³/h ou un volume d'eau disponible inférieur à 120 m³ (+/- 10 %) :

N°PEI	TYPE	adresse	Débit/volume d'eau constaté	
01	PI 100	98 rue Voltaire	45	m ³ /h
02	PI 100	Rue Henri Durre	52	m ³ /h
03	PI 100	6 rue Jean François Leteneur	42	m ³ /h
07	PI 100	69 rue Pierre Bochu	46	m ³ /h
08	PI 100	Rue d'Emerchicourt	41	m ³ /h
11	PI 100	6 rue Emile Zola	42	m ³ /h
15	PI 100	8 rue de Masny	52	m ³ /h
16	PI 100	46 rue de Masny	50	m ³ /h
19	PI 100	15 rue d'Arras	43	m ³ /h
20	PI 100	16 rue d'Erchin	52	m ³ /h
21	PI 100	4 rue de Lille	45	m ³ /h
23	PI 100	30 rue de Masny	51	m ³ /h

Tous les projets de construction ayant fait l'objet d'un avis du SDIS ont respecté les dispositions émises en matière de défense incendie.

2/ Accessibilité des secours :

D'une manière générale, les voies publiques ou privées desservant des constructions ou des aménagements doivent permettre la circulation et l'utilisation des engins de lutte contre l'incendie. Les dispositifs permettant de condamner l'accès à ces voies sont envisageables, dans la mesure où ils sont amovibles et manœuvrables par les sapeurs pompiers, soit par un dispositif facilement destructible par les moyens dont dispose le SDIS 59 (type coupe boulon), soit par une clé polycoise en dotation au SDIS 59.

Aucune difficulté n'est connue.

3/ Liste des Établissements Recevant du Public (ERP) :

2 ERP (sauf les établissements de 5ème Catégorie n'abritant pas de locaux à sommeil) sont implantés dans la commune.

La liste des ERP connus par le SDIS est la suivante :

Nom	Adresse	Type	Catégorie	Effectif public
Parc de loisirs Saint Roch	ZAC du LUC	PA	2ème	1400
Salle Louis Griffon	Route de Cambrai	X	3ème	469

4/ Liste des Immeubles de Grande Hauteur (IGH) :

La commune ne comporte pas d'immeuble de grande hauteur.

5/ Liste des établissements classés SEVESO seuil Haut :

La commune ne comporte pas d'établissement classé SEVESO seuil Haut.

6/ Liste des établissements faisant l'objet d'un recensement en ETARE :

En application du Règlement Opérationnel des Services d'incendie et de secours du NORD approuvé par l'arrêté préfectoral du 24 janvier 2002 modifié, certains établissements font l'objet d'un recensement en Établissement Répertoire (ETARE) permettant notamment en fonction des risques de prévoir un volume de secours spécifique et adapté.

Nom	Adresse
SALLE LOUIS GRIFFON	Rue Pierre de Coubertin

7/ Existence de Plan de Prévention des Risques :

La commune est soumise à un Plan de Prévention des Risques Naturels (Inondations) mais pas à un Plan de Prévention des Risques Technologiques.

8/ Implantation du Centre d'Incendie et de Secours :

La commune est défendue en premier appel par le CIS SOMAIN, situé rue Léonard de Vinci ZA la Renaissance - 59490 SOMAIN.

9/ Existence d'aléa(s) répétitif(s) :

La commune a subi les aléas d'origine naturelle suivants, avec Arrêté de reconnaissance de l'état de catastrophe naturelle :

Catastrophe(s) naturelle(s)	Date début	Date fin	Secteur(s) impacté(s)
Inondation, coulée de boue	25/12/1999	29/12/1999	

Pour le Directeur Départemental et par délégation,
Le Directeur du Groupement Prévision,



Lieutenant-colonel Laurent MAILLARD

An,

Copie à :

- Monsieur le Chef de Groupement 5
- Monsieur le Chef du CIS SOMAIN

Sujet : [INTERNET] élaboration du porter à connaissance du PLU de Monchecourt
De : "> TREVAUX Sylvie (SNCF / SNCF IMMOBILIER / SYNTHESE INNOV URBANISME) (par Internet, dépôt prvs=070d04e59=sylvie.trevaux@sncf.fr)" <Sylvie.TREVAUX@sncf.fr>
Date : 26/09/2016 14:00
Pour : "martine.knockaert@nord.gouv.fr" <martine.knockaert@nord.gouv.fr>

Madame,

Par courrier en date du 15 septembre 2016, vous nous avez transmis le porter-à-connaissance dans le cadre du dossier repris en objet.

La commune de Monchecourt n'étant plus concernée par la présence d'emprises ferroviaires, la SNCF, tant en son nom propre qu'au nom et pour le compte de SNCF Réseau, n'a pas d'observations à formuler.

Vous en souhaitant bonne réception de la présente et restant à votre disposition pour toute information complémentaire,

Je vous prie de croire, Madame, à l'assurance de ma considération distinguée.

Cordialement

Sylvie TREVAUX
Chargée d'aménagement et d'urbanisme

SNCF IMMOBILIER
DIRECTION IMMOBILIERE TERRITORIALE NORD
Pôle Synthèse Innovation Urbanisme
449, avenue Willy Brandt 59 777 LILLE
TEL : +33 (0)3 62 13 57 06 (230 706) - MOBILE : +33 (0)6 12.18.35.96 FAX : +33 (0)3 62 13 54 76 (23 04 76) - sylvie.trevaux@sncf.fr

Ce message et toutes les pièces jointes sont établis à l'intention exclusive de ses destinataires et sont confidentiels. L'intégrité de ce message n'étant pas assurée sur Internet, la SNCF ne peut être tenue responsable des altérations qui pourraient se produire sur son contenu. Toute publication, utilisation, reproduction, ou diffusion, même partielle, non autorisée préalablement par la SNCF, est strictement interdite. Si vous n'êtes pas le destinataire de ce message, merci d'en avertir immédiatement l'expéditeur et de le détruire.

This message and any attachments are intended solely for the addressees and are confidential. SNCF may not be held responsible for their contents whose accuracy and completeness cannot be guaranteed over the Internet. Unauthorized use, disclosure, distribution, copying, or any part thereof is strictly prohibited. If you are not the intended recipient of this message, please notify the sender immediately and delete it.

— Pièces jointes : —

20160926133221206.pdf

663 Ko

Sujet : élaboration des PLU de Naves et Cauroir - révision du PLU de Monchecourt

De : "GOBLED Christian - VNF/DT Nord-Pas de Calais/SEME/UE" <Christian.Gobled@vnf.fr>

Date : 29/09/2016 13:59

Pour : "DDTM 59/SUCT (Service Urbanisme et Connaissance Territoriale)" <ddtm-suct@nord.gouv.fr>

Copie à : "KNOCKAERT Martine (Animatrice de la production des PAC) - DDTM 59/SUCT/GVD" <martine.knockaert@nord.gouv.fr>

Bonjour,

En l'absence de cours d'eau gérés par VNF sur le territoire de ces communes, VNF ne souhaite pas être associés aux PLU mentionnés ci-dessus.

Cordialement

— Pièces jointes : —

DOC290916-002.pdf

42,1 Ko



CENTRE NATIONAL de la PROPRIÉTÉ FORESTIÈRE
Délégation régionale – CRPF Hauts-de-France

Amiens, le jeudi 24 novembre 2016

DDTM du Nord
Madame KNOCKAERT

N/Réf. : XM/FXV/SH n°1051
Dossier suivi par : Monsieur VALENGIN
francois-xavier.valengin@crpf.fr

V/Réf. :

Objet : Plan Local d'Urbanisme

Madame,

Vous nous avez informé d'un projet de Plan Local d'Urbanisme pour la Commune de Monchecourt, et je vous en remercie.

Pour vous aider dans la rédaction du PLU, je joins au présent courrier une note établie par nos soins concernant les espaces boisés dans les PLU et POS.

J'ajoute que pour des raisons de gestion de priorité, nous n'avons malheureusement pas les moyens de participer à toutes les réunions intercommunales que vous organiserez sur ce sujet. Néanmoins, je reste intéressé pour être destinataire des comptes-rendus de réunions que vous serez amenés à rédiger et je me permettrai, le cas échéant, de vous transmettre mes éventuelles remarques.

Restant à votre disposition, je vous prie d'agréer, Madame, l'expression de ma considération distinguée.

Le Directeur,

X. MORVAN

LES ESPACES BOISES DANS LES PLANS LOCAUX D'URBANISME, LES PLANS D'OCCUPATION DES SOLS ET LA TRAME VERTE ET BLEUE TEXTES DE REFERENCE

La forêt est un milieu de production de bois qui fournit aux industriels, aux artisans, aux PME, la matière première nécessaire qu'ils transforment ensuite pour produire le papier, le carton, les panneaux, les charpentes et bardages, les tonneaux,... nécessaires à notre consommation. De plus, la biomasse d'origine forestière alimente de nombreuses chaufferies et réseaux de chaleur pour accélérer la transition énergétique qui permettra de limiter l'ampleur des changements climatiques. Or, depuis 30 ans, on ne récolte en forêt privée que 30 à 40% de l'accroissement biologique. Il est donc souhaitable de ne pas ajouter de freins réglementaires à un milieu déjà très contraint et vivant : un arbre vit et meurt et les paysages qu'il forme ne sont pas immuables. Il est essentiel que les documents d'urbanisme prennent en compte cette réalité dont le rôle dans la captation et la séquestration du carbone a été souligné lors de la Cop 21.

Code rural - Article L. 112-3

Code de l'urbanisme – notamment articles L. 113-1 et suivants, R. 113-1 et suivants

OBJECTIFS

Le Centre Régional de la Propriété Forestière Nord - Pas-de-Calais - Picardie est confronté à une livraison quasi-quotidienne de projets de plans locaux d'urbanisme (PLU) en provenance des cinq départements du Nord de la France. Une part non négligeable de ces PLU contient des dispositions manifestement illégales telles que celles que nous avons rassemblées sous le titre « erreurs à éviter ».

Le but de la présente note est de rappeler les modalités d'application du droit de l'urbanisme aux espaces forestiers et formations boisées :

- objet des plans locaux d'urbanisme,
- dispositions qu'ils peuvent prendre en ce qui concerne l'occupation des espaces forestiers,
- et, pour ces mêmes espaces forestiers, domaines dans lesquels le code de l'urbanisme n'intervient pas directement,
- recommandations qu'ils peuvent inclure dans les règlements d'urbanisme, sous réserve de les justifier clairement.

Cette note rassemble donc les recommandations et propositions du Centre régional de la Propriété Forestière, opérateur public de l'Etat.

REMARQUE PREALABLE

Différentes législations ont institué des régimes particuliers (interdictions, autorisations administratives ou déclarations préalables) : monuments historiques, sites classés, AVAP (Aires de Mise en Valeur de l'Architecture et du Patrimoine, ex ZPPAUP), etc.

La présente note a pour objectif d'informer les collectivités sur ces législations particulières lorsqu'elles sont applicables aux espaces forestiers.

En revanche, chacune de ces législations et, pour certaines d'entre elles, chacun des sites concernés font l'objet de règles et de procédures spécifiques. Il était donc impossible, dans une note de portée générale de faire état de toutes ces dispositions.

La politique forestière relève de la compétence de l'Etat, comme le précise l'article L 121-1 du Code Forestier. Une commune ne peut donc, dans son PLU, édicter des règles de gestion sylvicole applicables aux forêts privées et publiques.

CONTENU OBLIGATOIRE DES PLU

L'article L. 112-3 du code rural (repris par l'article R. 153-6 du code de l'urbanisme) dispose que :

« Les schémas directeurs, les plans d'occupation des sols ou les documents d'urbanisme en tenant lieu et les documents relatifs au schéma départemental des carrières prévoyant une réduction des espaces agricoles ou forestiers ne peuvent être rendus publics ou approuvés qu'après avis de la chambre d'agriculture, de l'Institut national des appellations d'origine dans les zones d'appellation d'origine contrôlée et, le cas échéant, du Centre régional de la propriété forestière. »

⇒ **Il convient donc de préciser explicitement dans ces documents s'ils comportent une réduction des espaces agricoles ou forestiers.**

Cet article du code rural s'impose aussi aux collectivités ou services de l'État lorsqu'ils préparent schémas directeurs, plans d'occupation des sols ou documents d'urbanisme, ou schéma départemental des carrières.

Il est suggéré aux mairies de s'appuyer sur la nature de culture telle qu'elle figure à la matrice cadastrale ou de faire effectuer un état initial et un état final.

L'article L. 146-6 du code de l'urbanisme (dans le chapitre portant dispositions particulières au littoral) dispose que :

Le plan local d'urbanisme doit classer en espaces boisés, au titre de l'article L. 130-1 du présent code, les parcs et ensembles boisés existants les plus significatifs de la commune ou du groupement de communes, après consultation de la commission départementale des sites.

⇒ **Il convient donc, dans les communes soumises à la loi littoral, de déterminer les parcs et ensembles boisés existants les plus significatifs de la commune ou du groupement de communes et de les classer en espaces boisés.**

CONTENU SOUHAITABLE

La région Nord Pas de Calais Picardie est parmi les moins boisées de France (17% contre 27% au niveau national) avec cependant des disparités importantes selon les départements (Aisne 18% ; Oise 22% ; Somme 9,2%, Nord : 8,7% ; Pas-de-Calais : 7,5%). Ces données départementales masquent toutefois le fait que certaines parties de la région sont très faiblement boisées : le tiers supérieur du bassin de la Somme est, par exemple, une des zones les moins boisées de toute la France (3,5%).

Il est donc souhaitable que les plans locaux d'urbanisme s'attachent à préserver les boisements constitués mais aussi et surtout les arbres hors forêt, haies et bosquets qui constituent des éléments essentiels du paysage et de la diversité.

Les boisements à créer peuvent aussi être classés en EBC par le PLU s'il est estimé que leur présence adulte jouera un rôle primordial sur les plans paysagers, lutte contre l'érosion, brise vent, protection diverse... Dans les autres cas, ils seront classés en zone N.

Le PLU a pour effet :

- D'interdire le défrichement sur les parties de la commune classées en Espace Boisé Classé,
- D'encadrer l'urbanisation éventuelle et, d'une manière générale, de l'ensemble des zones forestières classés ou non en EBC,
- De permettre au propriétaire de demander l'échange de son terrain classé en EBC pour un terrain à bâtir apporté par la commune (Urb. L. 130-2).

Pour être efficace et ne pas prêter à contentieux en matière forestière, le PLU doit :

- Délimiter clairement les zones forestières et les espaces boisés classés à conserver (EBC),
- Y laisser la possibilité de construire les bâtiments nécessaires à la gestion et à l'exploitation de la forêt, dès lors que cette nécessité est avérée, les services de l'État étant à la disposition des maires pour les aider à évaluer cette nécessité,
- S'interdire toute prescription ou recommandation concernant la gestion ou l'exploitation des zones forestières.

Le Centre Régional de la Propriété Forestière Nord - Pas-de-Calais - Picardie et certaines Directions des Territoires (et de la Mer, DDT(M)) sont en mesure de fournir une délimitation des zones forestières sur orthophotos au 1/5.000ème. Cependant, il est rappelé que la délimitation graphique des espaces boisés classés à conserver suffit à elle seule à leur conférer un caractère opposable.

ERREURS A EVITER

Classement en espace boisé à conserver (Urb. L. 113-1)

L'article L. 113-1 du code de l'urbanisme dispose que :

« Les plans locaux d'urbanisme peuvent classer comme espaces boisés, les bois, forêts, parcs à conserver, à protéger ou à créer, qu'ils relèvent ou non du régime forestier, enclos ou non, atenant ou non à des habitations. Ce classement peut s'appliquer également à des arbres isolés, des haies ou réseaux de haies ou des plantations d'alignements...

L'article R. 421-23 stipule le dépôt d'une déclaration préalable pour toutes coupes ou abattages dans les espaces boisés classés, à l'exception des cas suivants :

« 1° Lorsque le propriétaire procède à l'enlèvement des arbres dangereux, des chablis et des bois morts ;

« 2° Lorsqu'il est fait application des dispositions du livre II du code forestier ;

« 3° Lorsqu'il est fait application d'un plan simple de gestion agréé conformément aux articles L. 312-2 et L. 312-3 du code forestier, d'un règlement type de gestion approuvé conformément aux articles L. 124-1 et L. 313-1 du même code ou d'un programme des coupes et travaux d'un adhérent au code des bonnes pratiques sylvicoles agréé en application de l'article L. 124-2 de ce code ;

« 4° Lorsque les coupes entrent dans le cadre d'une autorisation par catégories définies par arrêté préfectoral, après avis du Centre national de la propriété forestière.

« La demande d'autorisation de défrichement présentée en application des articles L. 312-1 et suivants du code forestier dans les cas prévus au troisième alinéa de l'article L. 113-2 vaut déclaration préalable de coupe ou d'abattage d'arbres au titre de cet article. » ;

- ⇒ Les règlements des zones A & N des PLU ne doivent donc édicter ni interdiction ni obligation de déclaration de coupes et abattages, sauf à préciser que ces dispositions ne concernent pas les coupes entrant dans le cadre d'un plan simple de gestion agréé ni celles qui ont été autorisées par un arrêté préfectoral pris après avis du Centre Régional de la Propriété Forestière.

Clôtures (Urb L. 421-2)

L'article L. 421-2 du code de l'urbanisme dispose que : « Sont dispensées de toute formalité au titre du présent code, en raison de leur nature ou de leur très faible importance, sauf lorsqu'ils sont implantés dans un secteur sauvegardé ou dans un site classé ou en instance de classement : les clôtures, en dehors des cas prévus à l'article R. 421-12, ainsi que les clôtures nécessaires à l'activité agricole ou forestière».

- ⇒ Les règlements des zones A & N des PLU ne doivent donc édicter ni interdiction ni obligation de déclaration des clôtures ni prescription sur la nature de celles-ci, sauf à préciser que les clôtures habituellement nécessaires à l'activité agricole ou forestière ne sont pas soumises à déclaration.

Type d'occupation

Les défrichements ne sont pas des occupations ni des utilisations du sol.

- ⇒ Il n'est donc pas possible de les mentionner dans les articles 1 et 2 des règlements portant sur les types d'occupation ou d'utilisation du sol interdits ou soumis à conditions spéciales.

Il est rappelé qu'en matière de défrichement, dans un PLU, seul le classement en EBC produit un effet réglementaire.

Choix des essences en plantation

Le législateur n'a pas donné aux autorités prescrivant ou établissant des PLU la possibilité d'interdire ou de prescrire les types d'essences autorisés en plantation.

- ⇒ L'article R123-9 11° concerne les obligations imposées aux constructeurs en matière de plantations ; ces obligations ne sont donc pas opposables aux autres propriétaires ou locataires de terrains non bâtis, en particulier, en zone A ou N aux propriétaires ou exploitants agricoles et forestiers.
- ⇒ Les articles 13 des règlements doivent également s'abstenir de toute interdiction ou prescription qui pourrait prêter à contentieux, mais aussi éviter des recommandations qui pourraient prêter à confusion. Des recommandations sont possibles mais elles doivent être justifiées de façon explicite.
- ⇒ A fortiori, il convient d'éviter les notions d'essences « régionales », « locales » ou « indigènes », notions n'ayant fait l'objet d'aucune définition juridique ou scientifique stable.

Abus de classement en EBC

Trop souvent, les bureaux d'étude classent systématiquement en EBC tout bois, forêt, bosquet. Ces classements peuvent être très contraignants pour le propriétaire car toutes les coupes sylvicoles sont soumises à déclaration excepté s'il y a un PSG agréé par le Centre Régional de la Propriété Forestière ou si les coupes entrent dans les catégories définies par arrêté préfectoral.

Par ailleurs, le classement en EBC est inutile pour les propriétés boisées de surface supérieure à 4 ha (qui peut être de 0,5 ha pour certaines communes) car il se superpose à l'arrêté préfectoral qui fixe les seuils d'autorisation de défrichement.

Les mairies qui reçoivent les déclarations préalables ne disposent pas des compétences nécessaires pour juger de l'intérêt ou non d'une coupe qui est destinée à améliorer le peuplement ou en assurer le renouvellement : il existe d'ailleurs de nombreuses catégories de coupes (amélioration, éclaircie, renouvellement, balivage...) en fonction des objectifs recherchés par ces coupes.

En conclusion, le classement EBC, s'il s'avère nécessaire, doit surtout concerner les haies, parcs, boisements de surface inférieure à celle fixée par l'arrêté préfectoral en vigueur dans le département concernant le défrichement (généralement 4 ha) ou bien la commune peut-elle avoir recours à l'article 8 de la loi 992 du 17 août 2015 pour les seuls espaces boisés non forestiers en édictant des règles particulières pour ces espaces tandis que pour les espaces boisés forestiers, seul l'article 113-1 peut être utilisé car la politique forestière relève de la compétence de l'Etat, comme le précise l'article L 121-1 du Code Forestier.

Trame verte et bleue

Le décret n° 2014-45 du 20 janvier 2014 portant adoption des orientations nationales pour la préservation et la remise en bon état des continuités écologiques (J.O. n° 18 du 22 janvier, texte n° 27) précise notamment que : "**les documents d'urbanisme ne peuvent dicter des modes particuliers de gestion des parcelles concernées" : il s'agit seulement d'éviter leur urbanisation.**"

Gestion et prévention des risques
PORTER A CONNAISSANCE
Commune de Monchecourt

SOMMAIRE

1. Obligations Réglementaires.....	2
Le PLU.....	2
Le Rapport de Présentation et les Risques.....	2
Les Orientations d'Aménagement et de Programmation et les Risques (OAP).....	3
Le Règlement et les Risques.....	3
Le Document d'Information Communal sur les Risques Majeurs (DICRIM).....	4
2. Les Données Communiquées au Titre du Porter à Connaissance.....	5
3. État des Risques.....	6
RISQUES NATURELS :	6
Arrêtés de catastrophes naturelles.....	6
Les Inondations.....	6
Le Plan de Gestion des Risques Inondations (PGRD).....	6
Les Territoires à Risque Important d'inondation (TRI) et les Stratégies Locales de Gestion du Risque Inondation (SLGRI).....	7
Les remontées de nappes.....	7
La gestion des Eaux Pluviales.....	8
Les ouvrages de défense/protection.....	9
Les Mouvements de terrain.....	9
Le retrait-gonflement des argiles.....	9
La sismicité.....	10
RISQUES MINIERS :	11
RISQUES TECHNOLOGIQUES :	11
Les canalisations et transport de matières dangereuses.....	11
Les engins de guerre.....	12
RISQUES NUCLEAIRES :	12
4. Les Responsabilités.....	12
La responsabilité administrative.....	12
La responsabilité pénale.....	13
5. Annexes cartographiques et documentaires.....	14

Le porter à connaissance vise à fournir aux communes ou à leurs groupements les éléments nécessaires à l'exercice de leurs compétences en matière de document d'urbanisme. Il comprend donc un rappel des principes et des règles qui doivent guider la définition de leurs projets tels que les PLU. Il présente également les diverses données contribuant à identifier les risques affectant leur territoire.

Le présent document comporte en outre une annexe sur les responsabilités, qui est une aide à tout décideur pour positionner ses actions publiques et les justifier, pour prendre en compte les risques dans les programmes et les projets.

1. Obligations Réglementaires

Le PLU

L'élaboration d'un PLU en tant que démarche de définition d'un projet de territoire est un moment fondamental pour :

- faire un point précis sur les risques auxquels le territoire est exposé,
- définir les stratégies d'aménagement garantissant la sécurité des biens et des personnes,
- arrêter les dispositions réglementaires permettant de prévenir les risques ou d'en limiter les conséquences.

Le code de l'urbanisme dispose, en effet, dans son article L.101-2, dans le respect des objectifs du développement durable, que l'action des collectivités publiques en matière d'urbanisme vise à atteindre la prévention des risques naturels prévisibles, des risques miniers, des risques technologiques, des pollutions et des nuisances de toute nature.

Le Rapport de Présentation et les Risques

Le rapport de présentation du PLU doit exposer la situation du territoire au regard des risques, et à ce titre, fournir les indications sur l'importance et la fréquence du ou des risques existants, sur les dangers qu'ils représentent. Il doit également justifier les types de mesures édictées dans le règlement et destinées à réduire ou à supprimer les conséquences des risques.

Le rapport de présentation du PLU expose la méthode retenue par le bureau d'études chargé du PLU pour définir et qualifier les zones de risques connues ou suspectées (en justifiant le cas échéant les mesures qui lui ont permis d'affiner les données transmises par le présent porter à connaissance).

Dans le cadre de son élaboration, la réalisation d'un inventaire ou sa mise à jour est à porter au-delà de la synthèse des éléments actuellement connus (a minima : enquêtes bibliographiques, reconnaissance de terrain et enquêtes orales) et transmis notamment dans le cadre du porter à connaissance.

Le rapport de présentation motive le parti d'aménagement dans sa composante « prise en compte du risque ».

L'article R.151-1 du code de l'urbanisme indique qu'en application de l'article L.151-4, le rapport de présentation :

- Expose les principales conclusions du diagnostic sur lequel il s'appuie ainsi que, le cas échéant, les analyses des résultats de l'application du plan prévues par les articles L.153-27 à L.153-30 et comporte, en annexe, les études et les évaluations dont elles sont issues ;
- Analyse les capacités de densification et de mutation des espaces bâtis identifiés par le schéma de cohérence territoriale en vertu du deuxième alinéa de l'article L.141-3 ainsi que des autres espaces bâtis identifiés par le rapport lui-même en vertu du troisième alinéa de l'article L.151-4 ;
- Analyse l'état initial de l'environnement, expose la manière dont le plan prend en compte le souci de la préservation et de la mise en valeur de l'environnement ainsi que les effets et incidences attendus de sa mise en œuvre sur celui-ci.

Même si le PLU autorise certaines constructions, il rappelle qu'il est possible de refuser ou d'octroyer sous condition un permis de construire dans le cas de la découverte d'un nouvel indice, en application de l'article R.111-2 du code de l'urbanisme.

Les Orientations d'Aménagement et de Programmation et les Risques (OAP)

Les OAP définies à l'article R.151-6 du code de l'urbanisme, doivent conformément à l'article R.151-8 garantir la cohérence des projets d'aménagement et de construction avec le projet d'aménagement et de développement durable (PADD). Elles portent en outre sur la qualité environnementale et la prévention des risques.

Le Règlement et les Risques

L'article R.151-24 prévoit désormais que les secteurs de la commune, équipés ou non, à protéger, peuvent être classés en zone naturelle et forestière, dite zones N, en raison de la nécessité de prévenir les risques notamment d'expansion des crues.

Dans la section dédiée à la délimitation et la réglementation de différentes zones, les articles R.151-31 et R.151-34 disposent que dans les zones U, AU, A et N [...] les documents graphiques du règlement font apparaître, s'il y a lieu les secteurs où les nécessités du fonctionnement des services publics, de l'hygiène, de la protection contre les nuisances et de la préservation des ressources naturelles ou l'existence de risques naturels, de risques miniers ou de risques technologiques justifient que soient respectivement interdites ou soumises à des conditions spéciales les constructions et installations de toute nature, permanentes ou non, les plantations, dépôts, affouillements, forages et exhaussements des sols. Cette représentation graphique peut se traduire soit par un tramage spécifique indépendant du zonage d'urbanisme, soit par un secteur de zone reprenant le parti d'aménagement retenu.

Les secteurs délimités doivent s'appuyer sur ceux établis dans le porter à connaissance, soit il s'agit de périmètres de risques résultant d'études spécifiques, auquel cas la délimitation réglementaire par le PLU doit être la plus fidèle possible, soit il s'agit d'observations de terrain sans caractérisation précise ou exhaustive qui constituent un faisceau d'indices conduisant à délimiter des secteurs nécessitant des règles de prévention.

Si la commune a depuis réalisé des investigations complémentaires lui ayant permis d'affiner sa connaissance du risque (conformément aux explications quant à la méthode et aux résultats établis dans le rapport de présentation), elle fait évoluer ce périmètre en fonction du résultat de ces études.

Le règlement fixe les prescriptions réglementaires associées. Indépendamment de la représentation graphique retenue (zonage ou tramage), les dispositions réglementaires seront à formaliser pour la prise en compte spécifique des risques concernant le territoire. L'existence de risques naturels, miniers et technologiques prévisibles peut conduire, soit à interdire, soit à n'admettre que sous certaines conditions un certain nombre d'occupations ou d'utilisations des sols. La possibilité d'urbaniser ces territoires et les caractéristiques de l'urbanisation future doivent s'apprécier en fonction :

- des caractéristiques du risque encouru (fréquence, nature, intensité...),
- des risques induits par les constructions en fonction de leur situation, de leur densité, de leur nature,
- du rôle joué par le terrain dans la manifestation du risque (élément générateur, aggravant ou subissant le risque).

Dans les zones où le parti d'aménagement le permet, sont à autoriser :

- les voiries et équipements liés, dès lors qu'ils n'aggravent pas les risques,
- les ouvrages techniques divers nécessaires au fonctionnement des services publics, répondant aux besoins de la zone ou de portée plus générale.

Il convient aussi d'autoriser les aménagements ayant pour objet de réduire les risques. Les prescriptions visant à subordonner la délivrance d'autorisations d'urbanisme à la réalisation d'une étude par le pétitionnaire sont à proscrire.

L'ensemble des éléments relatifs aux risques inscrits dans les documents d'urbanisme vise également à répondre à l'article L.125-2 du code de l'Environnement qui dispose que : « Les citoyens ont un droit à l'information sur les risques majeurs auxquels ils sont soumis dans certaines zones du territoire et sur les mesures de sauvegarde qui les concernent. Ce droit s'applique aux risques technologiques et aux risques naturels prévisibles ».

Le Document d'Information Communal sur les Risques Majeurs (DICRIM)

En complément à l'information portée par le document d'urbanisme, la collectivité peut élaborer son Document d'Information Communal sur les Risques Majeurs (DICRIM). Il s'agit d'un document réalisé par le maire dans le but d'informer les habitants de sa commune sur les risques naturels et technologiques qui les concernent, sur les mesures de prévention, de protection et de sauvegarde mise en œuvre ainsi que sur les moyens d'alerte en cas de survenance d'un risque. Il vise aussi à indiquer les consignes de sécurité individuelles à respecter, consignes qui font également l'objet d'une campagne d'affichage, organisée par le maire et à laquelle sont associés les propriétaires de certains bâtiments (locaux à usage d'habitation regroupant plus de quinze logements par exemple). L'ensemble des dispositions réglementaires concernant le DICRIM est aujourd'hui codifié au Code de l'Environnement (CE), articles R.125-9 à R.125-14. Elles sont complétées par le décret n°2005-233 du 14 mars 2005 relatif à l'établissement des repères de crues et par le décret n°2005-1156 du 13 septembre 2005 relatif au plan communal de sauvegarde.

L'article R.125-10 du CE précise la liste des communes qui doivent réaliser leur DICRIM et leur campagne d'affichage des consignes de sécurité. Il s'agit notamment des communes :

- où existe un Plan Particulier d'Intervention,
- où existe un Plan de Prévention des Risques naturels prévisibles ou un des documents valant PPR en application de l'article L.562-6 du CE,
- où existe un Plan de Prévention des Risques miniers,
- situées dans les zones de sismicité 2, 3, 4 ou 5 définies à l'article R.563-4 du Code de l'Environnement,
- inscrites par le préfet sur la liste des communes concernées par la présence de cavités souterraines et de marnières susceptibles de provoquer l'effondrement du sol,
- désignées par arrêté préfectoral en raison de leur exposition à un risque majeur particulier.

Selon une circulaire du Ministère en charge de l'environnement du 20 juin 2005, environ 15 000 communes sont concernées par l'obligation de réaliser un DICRIM. Cependant sur l'initiative du maire et dans le cadre de ses pouvoirs de police, un DICRIM peut être réalisé dans une commune qui n'est pas forcément soumise à cette obligation réglementaire.

La commune est au moins dans l'un des cas de figure exposé ci-dessus puisque toutes les communes du département sont situées en zone de sismicité 2 ou 3. Elle a donc l'obligation de réaliser son DICRIM. Si celui-ci n'existe pas, nous incitons fortement la commune à sa réalisation. Vous trouverez ci-joint une plaquette d'information sur les PCS et DICRIM.

La réglementation impose au maire de faire connaître au public l'existence du DICRIM par un avis affiché à la mairie pendant deux mois au moins et précise qu'il est consultable sans frais à la mairie.

On recommande par ailleurs aux maires de diffuser largement le DICRIM auprès des habitants de leur commune, sans qu'ils aient à en faire la demande.

2. Les Données Communiquées au Titre du Porter à Connaissance

(Circulaire n°83-51 du 27 Juillet 1983 concernant la mise en œuvre de l'article 74 de la loi du 07 Janvier 1983 relative à la répartition des compétences – loi de décentralisation).

Depuis l'entrée en vigueur de la loi de décentralisation et en application des articles L.132-2 et R.132-1 et L.153-60 du code de l'urbanisme, "le préfet de département porte à la connaissance de la commune, de l'établissement public de coopération intercommunale ou du syndicat mixte qui a décidé d'élaborer ou de réviser un schéma de cohérence territoriale, un plan local d'urbanisme ou une carte communale :

- Les dispositions législatives et réglementaires applicables au territoire concerné et notamment les directives territoriales d'aménagement et de développement durables, les dispositions relatives au littoral et aux zones de montagne des chapitres Ier et II du titre II du présent livre, les servitudes d'utilité publique, le schéma régional de cohérence écologique, le plan régional de l'agriculture durable et le plan pluriannuel régional de développement forestier ;
- Les projets des collectivités territoriales et de l'État et notamment les projets d'intérêt général et les opérations d'intérêt national ;
- Les études techniques nécessaires à l'exercice par les collectivités territoriales de leur compétence en matière d'urbanisme dont dispose l'État, notamment les études en matière de prévention des risques et de protection de l'environnement."

La connaissance de l'existence d'un risque, découvert ou non par une étude, même non encore sanctionné par un acte réglementaire, doit donc être « porté à connaissance ».

Le porter à connaissance constitue donc un état des connaissances à disposition de l'État en un instant donné. Il n'est pas exhaustif et n'exonère pas la collectivité de le compléter des éléments de connaissance sur les risques en sa possession ou de proposer de les affiner dès lors qu'elles n'ont pas de portée réglementaire en tant que servitudes d'utilité publique (PPR, ou servitudes de « sur-inondation » ou de « mobilité » ou PIG).

Les Servitudes d'Utilité Publique (SUP)

L'article R.151-51 prévoit que les Plans Locaux d'Urbanisme (PLU) et l'article R.161-8 prévoit que les cartes communales doivent comporter en annexe, les servitudes d'utilité publique affectant l'utilisation du sol. Un Plan de Prévention des Risques d'inondation approuvé valant servitude d'utilité publique, selon l'article L.562-4 du code de l'environnement, son annexion aux documents d'urbanisme est, par conséquent, obligatoire. Si cette formalité n'a pas été effectuée dans le délai de trois mois, l'autorité administrative compétente de l'État y procède d'office (article L.153-60).

L'article R.151-53 précise également qu'en annexe au plan local d'urbanisme figuront, s'il y a lieu, les éléments suivants :

- Les périmètres miniers définis en application des livres Ier et II du code minier ;
- Les périmètres de zones spéciales de recherche et d'exploitation de carrières et des zones d'exploitation et d'aménagement coordonné de carrières, délimitée en application des articles L.321-1, L.333-1 et L.334-1 du code minier ;
- Les dispositions d'un projet de plan de prévention des risques naturels prévisibles rendues opposables en application de l'article L. 562-2 du code de l'environnement ;
- Les secteurs d'information sur les sols en application de l'article L.125-6 du code de l'environnement.

3. État des Risques

Compte tenu de l'état des connaissances à ce jour, la commune de Monchecourt est vulnérable aux risques identifiés suivants :

RISQUES NATURELS :

Arrêtés de catastrophes naturelles

Aux termes des dispositions de l'article 1er de la loi du 13 juillet 1982 modifiée et codifiée, sont considérés comme les effets des catastrophes naturelles, « les dommages naturels directs non assurables ayant eu pour cause déterminante l'intensité anormale d'un agent naturel, lorsque les mesures habituelles à prendre pour prévenir ces dommages n'ont pu empêcher leur survenance ou n'ont pu être prises ».

Aux termes de l'article L.125-1 du Code des Assurances, « l'état de catastrophe naturelle est constaté par arrêté Interministériel qui détermine les zones et les périodes où s'est située la catastrophe ainsi que la nature des dommages résultant de celle-ci ».

Lorsque survient un événement calamiteux ayant le caractère de catastrophe naturelle, il appartient aux collectivités de transmettre au préfet, l'ensemble des éléments d'information nécessaires et d'adresser un rapport au ministère de l'intérieur, pour être ensuite transmis, pour avis à une commission interministérielle composée d'un représentant du ministère de l'intérieur, d'un représentant du ministère de l'économie, des finances et de l'industrie, d'un représentant du budget, et d'un représentant de l'environnement. La commission émet un avis sur le dossier et propose, le cas échéant que soit constaté l'état de catastrophe naturelle.

Depuis 1982, date de mise en vigueur du texte de loi, la commune de Monchécourt a connu 1 arrêté de reconnaissance de catastrophes naturelles, ce qui indique que l'agent naturel ayant atteint des biens a été jugé d'intensité anormale.

Type de catastrophe	Début le	Fin le	Date de l'arrêté	JO du
Inondations, coulées de boue et mouvements de terrain	26/12/1999	29/12/1999	29/12/1999	30/12/1999

L'arrêté de 1999 est un arrêté particulier puisqu'il a été pris à l'échelle nationale après le passage de la tempête sur le territoire français. Cet arrêté n'est donc pas révélateur de la vulnérabilité intrinsèque de la commune face aux inondations, coulées de boue ni mouvements de terrain puisque l'étude des dégâts occasionnés par la tempête a porté sur le territoire national dans son ensemble, et non spécifiquement sur celui de la commune.

Les Inondations

Le Plan de Gestion des Risques Inondations (PGRI)

Le PGRI du Bassin Artois-Picardie dispose qu'en application des articles L.101-3, L.131-1, L.131-7, L.141-1, L.161-3 du code de l'urbanisme et L.4433-7 du code général des collectivités territoriales, les SCOT, ou à défaut les PLU, les cartes communales, et les Schémas d'Aménagement Régionaux devront être compatibles ou rendus compatibles avec les objectifs du PGRI approuvé le 19 novembre 2015 et publié au Journal Officiel le 22 décembre 2015 (en l'occurrence les objectifs 1 : « Aménager durablement les territoires et réduire la vulnérabilité des enjeux exposés aux inondations » et 2 : « Favoriser le ralentissement des écoulements, en cohérence avec la préservation des milieux aquatiques ») et les orientations fondamentales et dispositions prises en application des paragraphes 1°(orientations fondamentales du SDAGE) et 3° (réduction de la vulnérabilité, comprenant des mesures pour le développement d'un mode durable d'occupation et d'exploitation des sols, notamment des mesures pour la maîtrise de l'urbanisation) de l'article L.566-7 du code de l'environnement.

Cette mise en compatibilité s'effectue à l'occasion de l'élaboration ou de la révision des documents

d'urbanisme, et au plus tard dans un délai de 3 ans à compter de l'approbation du PGRI.

La commune fait partie du SCOT du Grand Douaisis approuvé en décembre 2007 (modifié le 20 septembre 2011) et en cours de révision. Ce dernier devra donc être rendu compatible au PGRI. Pour autant, le PLU peut anticiper cette mise en compatibilité.

Pour rappel, le PGRI dispose que les territoires exposés à un risque d'inondation qui ne sont pas couverts par un PPR approuvé mettent en œuvre, sur la base des éléments de connaissance existants, les principes suivants issus de la Stratégie Nationale de Gestion du Risque Inondation (SNGRI) :

- La préservation stricte des zones d'expansion des crues (zone inondable en milieu non urbanisé), des zones humides et des massifs dunaires sur le littoral, ou, en cas d'impossibilité, la compensation, dans le respect des principes fixés dans l'objectif 2 du PGRI et dans le SDAGE (principe « Éviter-Réduire-Compenser ») ;
- De manière générale, l'interdiction de construire en zone d'aléa fort, sauf exception justifiée (zones d'intérêt stratégique) ;
- La limitation des équipements sensibles dans les zones inondables afin de ne pas compliquer exagérément la gestion de crise, et la réduction de la vulnérabilité des équipements sensibles déjà implantés, voire leur relocalisation ;
- Lorsque les constructions sont possibles, l'adaptation du risque dans le projet de toutes les nouvelles constructions en zone inondable ;
- L'inconstructibilité derrière les digues. Ce principe d'inconstructibilité devra être strictement respecté dans les zones de cuvette et d'extrême danger. En dehors de ces zones, au regard des spécificités topographiques et hydrographiques du bassin Artois Picardie, des exceptions, justifiées (zones physiquement urbanisées ou d'intérêt stratégique), pourront être envisagées ;
- L'identification des zones dangereuses pour les vies humaines en y étudiant la mise en sécurité des populations existantes.

Les Territoires à Risque Important d'inondation (TRI) et les Stratégies Locales de Gestion du Risque Inondation (SLGRI)

La commune ne fait pas partie du Territoire à Risque Important d'inondation (TRI) de Douai, arrêté le 26 décembre 2012. Cependant elle fait partie de la Stratégie Locale de Gestion du Risque Inondation Scarpe Aval, définie par arrêté préfectoral du 10 décembre 2014. Le périmètre de la Stratégie Locale est en effet défini par le Préfet Coordonnateur de Bassin à partir de celui du Territoire à Risque Important d'inondation susmentionné afin de réduire les conséquences négatives des inondations sur ce territoire. Vous trouverez la cartographie des TRI à l'adresse suivante : <http://www.nord.gouv.fr/Politiques-publiques/Prevention-des-risques-naturels-technologiques-et-miniers/La-Directive-inondation>.

Les remontées de nappes

La susceptibilité au phénomène de remontée de nappes sur la commune est considérée comme très faible ou faible sur la plus grande partie du territoire de la commune excepté le long des cours d'eau où elle est réputée comme sub-affleurante. La carte des remontées de nappes réalisée par le BRGM est consultable sur <http://www.inondationsnappes.fr>.

Une extraction de cette donnée superposée à une carte IGN sur le territoire de la commune vous est jointe. Cette donnée du Bureau de Recherche Géologique et Minier établit, de manière relativement précise, selon les altitudes moyennes de la nappe et la topographie locale du territoire, les susceptibilités variables des secteurs à la remontée de nappes. Les susceptibilités les plus faibles tendent à « garantir » la profondeur de la nappe (et ainsi un minimum d'interactions avec les projets en surface) alors que les plus élevées tendront à délimiter les zones où les remontées de nappes risquent d'être les plus conséquentes (jusqu'à sub-affleurer) et où un certain

nombre de prescriptions ou d'orientations d'urbanisme pourront limiter les effets sur les projets.

On visera par exemple à limiter la construction dans les zones où la nappe sera sub-affleurante, ou à prévoir des surélévations suffisantes pour limiter les intrusions d'eau dans les bâtis ; on réglementera les caves et sous-sols et on interdira l'infiltration des eaux pluviales.

À défaut d'élément, pour toute nouvelle construction, certaines recommandations pourraient être affichées notamment par la réalisation d'une étude piézométrique, éventuellement mise en place d'une solution technique efficace pour que les parois enterrées ne soient confrontées aux remontées capillaires (surélévation des constructions, pour les caves et sous sols, cuvelage, imperméabilisation ou revêtement d'étanchéité...).

En l'absence d'information précise dans ce domaine, des investigations complémentaires peuvent être réalisées par la commune afin d'affiner sa connaissance du risque.

La gestion des Eaux Pluviales

L'article L.2224-10 du Code Général des Collectivités Territoriales modifié par la Loi n°2010-778 du 12 juillet 2010 – art. 240 précise :

Les communes ou leurs établissements publics de coopération délimitent, après enquête publique réalisée conformément au chapitre III du titre II du livre Ier du code de l'environnement :

1° Les zones d'assainissement collectif où elles sont tenues d'assurer la collecte des eaux usées domestiques et le stockage, l'épuration et le rejet ou la réutilisation de l'ensemble des eaux collectées ;

2° Les zones relevant de l'assainissement non collectif où elles sont tenues d'assurer le contrôle de ces installations et, si elles le décident, le traitement des matières de vidange et, à la demande des propriétaires, l'entretien et les travaux de réalisation et de réhabilitation des installations d'assainissement non collectif ;

3° Les zones où des mesures doivent être prises pour limiter l'imperméabilisation des sols et pour assurer la maîtrise du débit et de l'écoulement des eaux pluviales et de ruissellement ;

4° Les zones où il est nécessaire de prévoir des installations pour assurer la collecte, le stockage éventuel et, en tant que de besoin, le traitement des eaux pluviales et de ruissellement lorsque la pollution qu'elles apportent au milieu aquatique risque de nuire gravement à l'efficacité des dispositifs d'assainissement.

En ce qui concerne l'assainissement des eaux pluviales, nous recommandons à la municipalité, si ce n'est déjà fait, d'établir un plan de zonage pluvial. Le zonage s'appuie sur l'article 35 de la loi n° 92-3 sur l'eau du 3 janvier 1992 qui a modifié l'article L.2224-10 du Code Général des Collectivités Territoriales et ainsi institué un cadre pour la mise en œuvre d'une urbanisation intégrant les problèmes d'assainissement et/ou la limitation des débits et de leurs conséquences dommageables. Le PLU peut délimiter les zones qui en découlent (article L.151-11 du Code de l'Urbanisme).

Le zonage pluvial est une phase essentielle dans l'élaboration d'une stratégie de gestion des eaux pluviales. Ce document permet d'intervenir tant au niveau de la zone urbaine déjà desservie par un réseau collectif que sur l'urbanisation future et même les zones agricoles.

L'infiltration des eaux pluviales devra être privilégiée dans les zones où elle est techniquement possible (susceptibilité de remontées de nappe faible et pédologie permettant une bonne perméabilité) permettant ainsi de réduire l'aléa (ruissellement ou accumulation). Elle devra également être interdite en zones de cavités et au droit des constructions en zones sensibles au retrait-gonflement des argiles où elle constitue un facteur aggravant.

Les ouvrages de défense/protection

Nous n'avons pas connaissance d'ouvrages de défense, type digues... le long du réseau hydrographique qui traverse la commune dont la ruine pourrait entraîner l'intrusion d'eau sur des territoires aujourd'hui ainsi protégés. Il conviendra, dans le cas où de tels ouvrages devaient exister, que la collectivité les liste, identifie leurs propriétaires, les zones protégées et les conditions (occurrence de phénomènes, données hydrauliques et hydrologiques) pour lesquelles de telles défenses auront été établies.

La collectivité peut compléter le présent document des éléments en sa possession ou proposer d'affiner la connaissance du risque auquel son territoire est exposé.

Les projets d'urbanisme devront intégrer ces éléments en épargnant les secteurs d'expansion de crue, mais en visant également à réduire les effets de ruissellement. Il convient néanmoins d'apporter éventuellement une attention toute particulière à l'activité agricole pour veiller à ne pas remettre en cause la pérennité des exploitations existantes.

Les Mouvements de terrain

Le retrait-gonflement des argiles

La susceptibilité du territoire au retrait-gonflement des sols argileux est considérée comme forte ou faible sur le territoire de la commune.

La cartographie de susceptibilité au phénomène établie par le Bureau de Recherches Archéologiques et Minières est disponible sur le site <http://www.georisques.gouv.fr/dossiers/alea-retrait-gonflement-des-argiles/#>. Une extraction de cette donnée superposée à une carte IGN vous est jointe.

La méthode employée par le BRGM pour définir les aléas consiste en un croisement des configurations géologiques les plus sensibles au phénomène de retrait-gonflement avec des densités de sinistres. Cette méthode établie nationalement n'exclut donc pas que le retrait-gonflement existe dans les zones d'aléa faible, aujourd'hui peu construites, donc automatiquement peu sinistrées. Une attention toute particulière est donc à porter à la lecture de la carte jointe.

Dans les zones où l'aléa est qualifié de faible en zone actuellement construite, la survenance de sinistres est possible en cas de sécheresse importante, mais ces désordres ne toucheront qu'une faible proportion des bâtiments (en priorité ceux qui présentent des défauts de construction ou un contexte local défavorable, avec par exemple des arbres proches ou une hétérogénéité du sous-sol).

Quant aux zones où l'aléa est estimé a priori nul, il s'agit des secteurs où les cartes géologiques actuelles n'indiquent pas la présence de terrain argileux en surface. Il n'est cependant pas exclu que quelques sinistres s'y produisent, car il peut s'y trouver localement des placages, des lentilles intercalaires, des amas glissés en pied de pente ou des poches d'altération, de nature argileuse, non identifiés sur les cartes géologiques, mais dont la présence peut suffire à provoquer des désordres ponctuels.

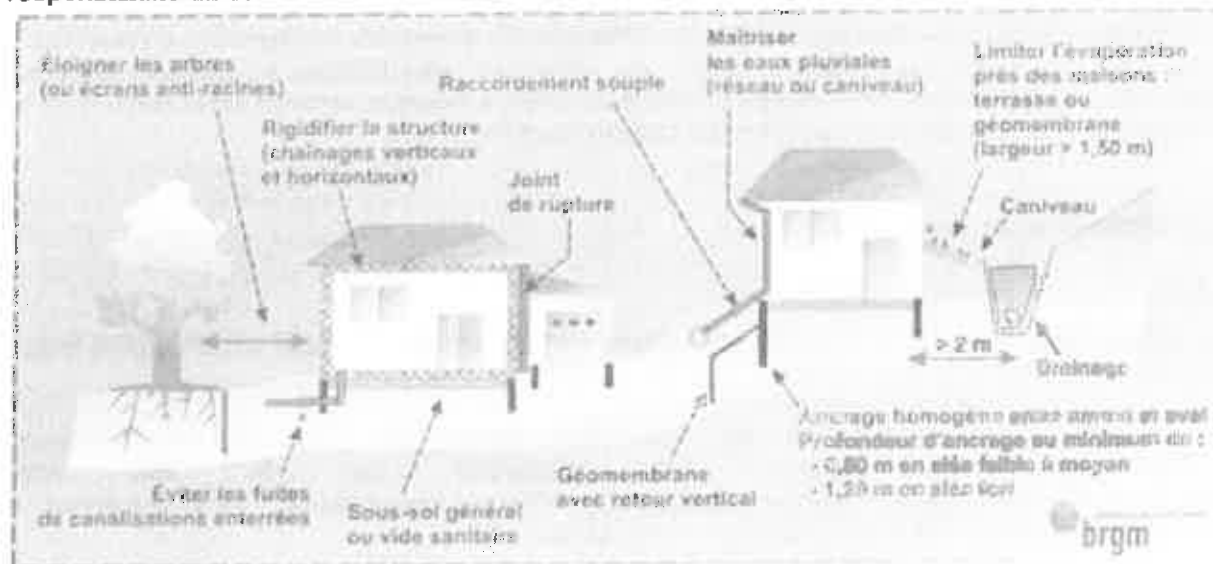
Le phénomène de retrait-gonflement des argiles peut engendrer des désordres importants aux constructions. L'enjeu n'est pas l'inconstructibilité des terrains, mais la qualité des constructions et la garantie de ne pas produire trop de facteurs favorables au phénomène.

L'hydratation des sols argileux est sensible à certaines alimentations du sol en eau, infiltration par exemple ou à la présence d'arbre. Modifier un site peut favoriser le phénomène de retrait-

gonflement. Il conviendra donc d'avoir une réflexion globale sur l'assainissement, dans le cadre d'un zonage d'assainissement pluvial par exemple.

La connaissance de la constitution du sous-sol et de sa résistance est un préalable nécessaire à la bonne prise en compte du phénomène. Une étude de sol préliminaire à chaque projet devrait être recommandée à minima pour ainsi connaître les particularités du terrain, pour éventuellement adopter des mesures constructives qui évitent à la construction de subir les effets du retrait-gonflement.

Les dispositions préventives généralement prescrites pour construire sur un sol argileux sujet au phénomène de retrait-gonflement obéissent aux quelques principes suivants, sachant que leur mise en application peut se faire selon plusieurs techniques différentes dont le choix reste de la responsabilité du constructeur.



La plaquette d'information jointe en annexe annonce également un certain nombre de ces bonnes pratiques constructives.

La sismicité

Concernant la sismicité, il doit être fait application de l'arrêté du 22 octobre 2010 relatif à la classification et aux règles de construction parasismique applicables aux bâtiments de la classe dite « à risque normal », c'est-à-dire les bâtiments, équipements et installations pour lesquels les conséquences d'un séisme demeurent circonscrites à leurs occupants et à leur voisinage immédiat.

La commune est classée en zone de sismicité 3 (site modéré), des mesures préventives, notamment des règles de construction et d'aménagement sont à appliquer aux bâtiments selon leur catégorie d'importance. Ces mesures sont à prendre en compte dans l'élaboration des documents d'urbanisme pour s'accorder avec la norme européenne « Eurocode 8 ». Lesdites techniques constructives peuvent être consultées sur le site <http://www.eurocode1.com/fr/eurocode8.html>.

RISQUES MINIERS :

Dans les anciennes concessions minières du bassin houiller Nord - Pas de Calais, les procédures d'arrêts des travaux miniers sont achevées et les travaux de mise en sécurité des puits terminés.

La gestion du grisou est bien définie, des sondages de décompression ont été mis en place et des mesures de surveillance permettent de suivre l'évolution du réservoir de gaz que constituent les vides miniers.

L'État a examiné les risques résiduels au travers d'études des aléas miniers réalisés par Géodéris. La commune de Monchécourt fait partie du secteur de la zone 5 (Douai et environs). Ces études (mouvement de terrain et émission de gaz de mines) avec les cartographies associées et une doctrine d'application du droit des sols (mise à jour en mars 2015) ont été portées à connaissance en date du 24 juin 2013. Vous retrouverez ces éléments à l'adresse : <http://www.nord.gouv.fr/Politiques-publiques/Prevention-des-risques-naturels-technologiques-et-miniers/Les-risques-miniers-les-Plans-de-Prevention-des-Risques-Miniers-PPRM/La-gestion-des-actes-d-urbanisme-en-zone-d-alea-minier/La-zone-5-Douai-et-environs>. Vous trouverez également les cartographies en annexe.

La commune est concernée par :

- la dynamitière Saint-Roch non souterraine dont le traitement est inconnu sans aucun aléa retenu,
- trois puits de mines :

Dénomination	Puits			Galeries de service		
	Traitement	Aléa effondrement localisé	Aléa gaz de mines	Traitement	Aléa effondrement localisé	Aléa gaz de mines
Saint-Roch 1	remblayé avec schistes + bouchons	aucun	traité par sondage de décompression	traitée au béton sur 30 m	aucun	traité par sondage de décompression
Azincourt 3	remblayé totalement avec schistes + bouchons	fort sur 13 m autour du puits	traité par sondage de décompression	pas de galerie retrouvée (= supposée)	faible sur 28 m autour de la galerie	traité par sondage de décompression
Monchécourt	Inconnu (non matérialisé)	moyen sur 30 m autour du puits	faible sur 31 m	-	aucun	SO

- deux terrils : n°222 (aménagé en parc) et n°227 (dit 3 Azincourt) avec un aléa faible glissement superficiel sur l'emprise du terril + 10 m, un aléa tassement faible et un aléa échauffement faible sur l'emprise du terril.

Une plaquette sur l'intégration des risques miniers dans les PLU sur le Douaisis a été réalisée en 2015. Elle a été portée à la connaissance de la commune et est disponible à l'adresse : <http://www.nord.gouv.fr/Politiques-publiques/Prevention-des-risques-naturels-technologiques-et-miniers/Les-risques-miniers-les-Plans-de-Prevention-des-Risques-Miniers-PPRM/integration-des-risques-miniers-dans-les-Plans-Locaux-d-Urbanisme-PLU>.

Nous invitons la commune à s'y référer afin d'intégrer ces risques dans le PLU.

RISQUES TECHNOLOGIQUES :

Les canalisations et transport de matières dangereuses

La commune est traversée à l'Est et au Sud par une canalisation GRT Gaz.

Les risques identifiés sont ceux liés aux canalisations, à l'environnement, à l'activité humaine et à l'exploitation. Afin d'avoir des informations d'ordre général quant aux risques et aux mesures qu'il est recommandé de prendre dans le cas d'un tel risque, il est possible de consulter le site suivant : <http://www.gouvernement.fr/risques/transport-de-matieres-dangereuses>.

Les engins de guerre

Elle est concernée par le risque engins de guerre. Les vestiges de guerre constituent dans le département du Nord, sinon un risque majeur, du moins une menace constante pour les populations susceptibles d'y être exposées. S'il est difficile de proposer une cartographie précise de ce risque dans le Département, les statistiques établies par le Service de Déminage d'Arras révèlent cependant des zones particulièrement sensibles. Une attention toute particulière sera apportée face à ce risque lors des travaux. Il sera nécessaire de prendre toutes les dispositions nécessaires en cas de découverte d'un engin de guerre (voir page 139 du DDRM 2014).

RISQUES NUCLEAIRES :

La commune n'est pas concernée par ce risque.

4. Les Responsabilités

La responsabilité administrative

En matière de sécurité civile, le code général des collectivités territoriales fait obligation au maire de prévenir les accidents naturels et autres fléaux calamiteux (article L.2212-2 5°) et de prendre en cas de danger grave ou imminent, les mesures exigées par les circonstances (article L.2212-4).

Article L.2212-2 :

La police municipale a pour objet d'assurer le bon ordre, la sûreté, la sécurité et la salubrité publiques. Elle comprend notamment :

[...]

5° Le soin de prévenir, par des précautions convenables, et de faire cesser, par la distribution des secours nécessaires, les accidents et les fléaux calamiteux ainsi que les pollutions de toute nature, tels que les incendies, les inondations, les ruptures de digues, les éboulements de terre ou de rochers, les avalanches ou autres accidents naturels, les maladies épidémiques ou contagieuses, les épizooties, de pouvoir d'urgences à toutes les mesures d'assurances et de secours et, s'il y a lieu, de provoquer l'intervention de l'administration supérieure.

La responsabilité de la commune peut être engagée lorsqu'une faute est commise dans l'exercice de ces activités de police générale. Ce sera en principe sur la base d'une « faute simple » (dysfonctionnement, mauvaise appréciation de la situation...) pour les mesures de prévention et sur la base d'une « faute lourde » (ou faute d'une exceptionnelle gravité) pour les mesures prises en situation d'urgence.

En matière d'urbanisme, les documents de planification (SCOT, PLU et cartes communales) doivent déterminer : « les conditions permettant d'assurer la prévention des risques naturels prévisibles » (article L.121-1 du code de l'urbanisme).

Ainsi la responsabilité de l'autorité compétente en la matière peut être engagée dans l'hypothèse d'un sinistre survenu dans un secteur classé à tort en zone constructible.

De même il y a obligation de prendre en compte les risques naturels, technologiques ou miniers lors de l'instruction des autorisations d'utilisation du sol (voir chapitres précédents). La responsabilité de la commune qui a délivré l'autorisation sera engagée si la connaissance qu'elle avait des risques était suffisante pour justifier d'un refus, ou assortir l'autorisation de prescription spéciale.

La responsabilité pénale

La responsabilité peut être recherchée devant les juridictions répressives pour des actes qui revêtent le caractère d'une infraction, c'est-à-dire pour lesquels la loi prévoit une peine. Il peut y avoir délit même pour des faits non intentionnels.

La personne qui n'a pas causé directement le dommage mais qui a créé ou contribué à créer la situation qui a permis la réalisation du dommage, ou qui n'a pas pris les mesures permettant de l'éviter, est responsable pénalement s'il est établi qu'elle a violé de façon manifestement délibérée une obligation particulière de prudence ou de sécurité prévue par la loi ou le règlement. Il en est de même s'il est établi que cette personne a commis une faute caractérisée qui expose autrui à un risque d'une particulière gravité qu'elle ne pouvait ignorer.

Article 121-3 du code pénal :

Il n'y a point de crime ou de délit sans intention de le commettre.

Toutefois, lorsque la loi le prévoit, il y a délit en cas de mise en danger délibérée de la personne d'autrui.

Il y a également délit, lorsque la loi le prévoit, en cas de faute d'imprudence, de négligence ou de manquement à une obligation de prudence ou de sécurité prévue par la loi ou le règlement, s'il est établi que l'auteur des faits n'a pas accompli les diligences normales compte tenu, le cas échéant, de la nature de ses missions ou de ses fonctions, de ses compétences ainsi que du pouvoir et des moyens dont il dispose.

Dans le cas prévu par l'alinéa qui précède, les personnes physiques qui n'ont pas causé directement le dommage, mais qui ont créé ou contribué à créer la situation qui a permis la réalisation du dommage, ou qui n'a pas pris les mesures permettant de l'éviter, est responsable pénalement s'il est établi qu'elle a violé de façon manifestement délibérée une obligation particulière de prudence ou de sécurité prévue par la loi ou le règlement, soit commis une faute caractérisée et qui exposait autrui à un risque d'une particulière gravité qu'elle ne pouvait ignorer. Il n'y a pas de contravention en cas de force majeure.

C'est ce comportement fautif qui constitue l'élément moral du délit d'homicide involontaire ou de blessure involontaire (article 221-6 et 222-19 du code pénal).

Article 221-6 :

Le fait de causer, dans les conditions et selon les distinctions prévues à l'article 121-3, par maladresse, imprudence, inattention, négligence ou manquement à une obligation de sécurité ou de prudence imposée par la loi ou le règlement, la mort d'autrui constitue un homicide involontaire puni de trois ans d'emprisonnement et de 45.000€ d'amende.

En cas de violation manifestement délibérée, d'une obligation particulière de sécurité ou de prudence imposée par la loi ou le règlement, les peines encourues sont portées à cinq ans d'emprisonnement et à 75.000€ d'amende.

Article 222-19 :

Le fait de causer à autrui, dans les conditions et selon les distinctions prévues à l'article 121-3, par maladresse, imprudence, inattention, négligence ou manquement à une obligation de sécurité ou de prudence imposée par la loi ou le règlement, une incapacité totale de travail pendant plus de trois mois est puni de deux ans d'emprisonnement et de 30.000€ d'amende.

En cas de manifestation délibérée d'une obligation particulière de sécurité ou de prudence imposée par la loi ou le règlement, les peines encourues sont portées à trois ans d'emprisonnement et à 45.000€ d'amende.

Le maire ne peut être condamné pour des faits non intentionnels commis dans l'exercice de ses fonctions que s'il est établi qu'il n'a pas accompli les diligences normales compte tenu de ses compétences, du pouvoir et de ses moyens dont il dispose ainsi que des difficultés propres aux missions que la loi lui confie (article L.2123-34 du code général des collectivités territoriales).

Article L.2123-34 :

Sous réserve des dispositions du quatrième alinéa de l'article 121-3 du code pénal, le maire ou un élu municipal le suppléant ou ayant reçu une délégation ne peut être condamné sur le fondement du troisième alinéa de ce même article pour des faits non intentionnels commis dans l'exercice de ses fonctions que s'il est établi qu'il n'a pas accompli les diligences normales compte tenu de ses compétences, du pouvoir et des moyens dont il disposait ainsi que des difficultés propres aux missions que la loi lui confie.

En matière d'activités de police générale, dont relève la prévention des risques naturels, c'est la responsabilité pénale du maire, personne physique, qui est mise en jeu et non celle de la commune, personne morale.

5. Annexes cartographiques et documentaires

- Plaquette d'information PCS/DICRIM
- Cartographie de la susceptibilité de remontée de nappe phréatique
- Cartographie de la sensibilité au retrait-gonflement des argiles
- Plaquette retrait-gonflement des argiles
- Carte des aléas mouvements de terrain des ouvrages débouchant au jour
- Carte des aléas liés aux ouvrages de dépôt
- Carte de l'aléa émission de gaz de mine avec l'influence des ouvrages de décompression

Le 21 NOV. 2016

Le Chef du Service Sécurité, Risques et Crises


Marie-Cécile MASSON

Gestion et prévention des risques PORTER A CONNAISSANCE Commune de Monchecourt

SOMMAIRE

1. Obligations Réglementaires	2
<u>Le PLU</u>	2
<u>Le Rapport de Présentation et les Risques</u>	2
<u>Les Orientations d'Aménagement et de Programmation et les Risques (OAP)</u>	3
<u>Le Règlement et les Risques</u>	3
<u>Le Document d'Information Communal sur les Risques Majeurs (DICRIM)</u>	4
2. Les Données Communiquées au Titre du Porter à Connaissance	5
3. État des Risques	6
<u>RISQUES NATURELS :</u>	6
<u>Arrêtés de catastrophes naturelles</u>	6
<u>Les Inondations</u>	6
<u>Le Plan de Gestion des Risques Inondations (PGR)</u>	6
<u>Les Territoires à Risque Important d'inondation (TRI) et les Stratégies Locales de Gestion du Risque Inondation (SLGRI)</u>	7
<u>Les remontées de nappes</u>	7
<u>La gestion des Eaux Pluviales</u>	8
<u>Les ouvrages de défense/protection</u>	9
<u>Les Mouvements de terrain</u>	9
<u>Le retrait-gonflement des argiles</u>	9
<u>La sismicité</u>	10
<u>RISQUES MINIERS :</u>	11
<u>RISQUES TECHNOLOGIQUES :</u>	11
<u>Les canalisations et transport de matières dangereuses</u>	11
<u>Les engins de guerre</u>	12
<u>RISQUES NUCLEAIRES :</u>	12
4. Les Responsabilités	12
<u>La responsabilité administrative</u>	12
<u>La responsabilité pénale</u>	13
5. Annexes cartographiques et documentaires	14

Le porter à connaissance vise à fournir aux communes ou à leurs groupements les éléments nécessaires à l'exercice de leurs compétences en matière de document d'urbanisme. Il comprend donc un rappel des principes et des règles qui doivent guider la définition de leurs projets tels que les PLU. Il présente également les diverses données contribuant à identifier les risques affectant leur territoire.

Le présent document comporte en outre une annexe sur les responsabilités, qui est

une aide à tout décideur pour positionner ses actions publiques et les justifier, pour prendre en compte les risques dans les programmes et les projets.

Obligations Réglementaires

Le PLU

L'élaboration d'un PLU en tant que démarche de définition d'un projet de territoire est un moment fondamental pour :

- faire un point précis sur les risques auxquels le territoire est exposé,
- définir les stratégies d'aménagement garantissant la sécurité des biens et des personnes,
- arrêter les dispositions réglementaires permettant de prévenir les risques ou d'en limiter les conséquences.

Le code de l'urbanisme dispose, en effet, dans son article L.101-2, dans le respect des objectifs du développement durable, que l'action des collectivités publiques en matière d'urbanisme vise à atteindre la prévention des risques naturels prévisibles, des risques miniers, des risques technologiques, des pollutions et des nuisances de toute nature.

Le Rapport de Présentation et les Risques

Le rapport de présentation du PLU doit exposer la situation du territoire au regard des risques, et à ce titre, fournir les indications sur l'importance et la fréquence du ou des risques existants, sur les dangers qu'ils représentent. Il doit également justifier les types de mesures édictées dans le règlement et destinées à réduire ou à supprimer les conséquences des risques.

Le rapport de présentation du PLU expose la méthode retenue par le bureau d'études chargé du PLU pour définir et qualifier les zones de risques connues ou suspectées (en justifiant le cas échéant les mesures qui lui ont permis d'affiner les données transmises par le présent porter à connaissance).

Dans le cadre de son élaboration, la réalisation d'un inventaire ou sa mise à jour est à porter au-delà de la synthèse des éléments actuellement connus (a minima : enquêtes bibliographiques, reconnaissance de terrain et enquêtes orales) et transmis notamment dans le cadre du porter à connaissance.

Le rapport de présentation motive le parti d'aménagement dans sa composante « prise en compte du risque ».

L'article R.151-1 du code de l'urbanisme indique qu'en application de l'article L.151-4, le rapport de présentation :

- Expose les principales conclusions du diagnostic sur lequel il s'appuie ainsi que, le cas échéant, les analyses des résultats de l'application du plan prévues par les articles L.153-27 à L.153-30 et comporte, en annexe, les études et les évaluations dont elles sont issues ;
- Analyse les capacités de densification et de mutation des espaces bâtis identifiés par le schéma de cohérence territoriale en vertu du deuxième alinéa de l'article L.141-3 ainsi que des autres espaces bâtis identifiés par le rapport lui-même en

vertu du troisième alinéa de l'article L.151-4 ;

- Analyse l'état initial de l'environnement, expose la manière dont le plan prend en compte le souci de la préservation et de la mise en valeur de l'environnement ainsi que les effets et incidences attendus de sa mise en œuvre sur celui-ci.

Même si le PLU autorise certaines constructions, il rappelle qu'il est possible de refuser ou d'octroyer sous condition un permis de construire dans le cas de la découverte d'un nouvel indice, en application de l'article R.111-2 du code de l'urbanisme.

Les Orientations d'Aménagement et de Programmation et les Risques (OAP)

Les OAP définies à l'article R.151-6 du code de l'urbanisme, doivent conformément à l'article R.151-8 garantir la cohérence des projets d'aménagement et de construction avec le projet d'aménagement et de développement durable (PADD). Elles portent en outre sur la qualité environnementale et la prévention des risques.

Le Règlement et les Risques

L'article R.151-24 prévoit désormais que les secteurs de la commune, équipés ou non, à protéger, peuvent être classés en zone naturelle et forestière, dite zones N, en raison de la nécessité de prévenir les risques notamment d'expansion des crues.

Dans la section dédiée à la délimitation et la réglementation de différentes zones, les articles R.151-31 et R.151-34 disposent que dans les zones U, AU, A et N [...] les documents graphiques du règlement font apparaître, s'il y a lieu les secteurs où les nécessités du fonctionnement des services publics, de l'hygiène, de la protection contre les nuisances et de la préservation des ressources naturelles ou l'existence de risques naturels, de risques miniers ou de risques technologiques justifient que soient respectivement interdites ou soumises à des conditions spéciales les constructions et installations de toute nature, permanentes ou non, les plantations, dépôts, affouillements, forages et exhaussements des sols. Cette représentation graphique peut se traduire soit par un tramage spécifique indépendant du zonage d'urbanisme, soit par un secteur de zone reprenant le parti d'aménagement retenu. Les secteurs délimités doivent s'appuyer sur ceux établis dans le porter à connaissance, soit il s'agit de périmètres de risques résultant d'études spécifiques, auquel cas la délimitation réglementaire par le PLU doit être la plus fidèle possible, soit il s'agit d'observations de terrain sans caractérisation précise ou exhaustive qui constituent un faisceau d'indices conduisant à délimiter des secteurs nécessitant des règles de prévention.

Si la commune a depuis réalisé des investigations complémentaires lui ayant permis d'affiner sa connaissance du risque (conformément aux explications quant à la méthode et aux résultats établis dans le rapport de présentation), elle fait évoluer ce périmètre en fonction du résultat de ces études.

Le règlement fixe les prescriptions réglementaires associées. Indépendamment de la représentation graphique retenue (zonage ou tramage), les dispositions réglementaires seront à formaliser pour la prise en compte spécifique des risques concernant le territoire. L'existence de risques naturels, miniers et technologiques prévisibles peut conduire, soit à interdire, soit à n'admettre que sous certaines conditions un certain nombre d'occupations ou d'utilisations des sols. La possibilité d'urbaniser ces territoires et les caractéristiques de l'urbanisation future doivent s'apprécier en fonction :

- des caractéristiques du risque encouru (fréquence, nature, intensité...),
- des risques induits par les constructions en fonction de leur situation, de leur densité, de leur nature,
- du rôle joué par le terrain dans la manifestation du risque (élément générateur, aggravant ou subissant le risque).

Dans les zones où le parti d'aménagement le permet, sont à autoriser :

- les voiries et équipements liés, dès lors qu'ils n'aggravent pas les risques,
- les ouvrages techniques divers nécessaires au fonctionnement des services publics, répondant aux besoins de la zone ou de portée plus générale.

Il convient aussi d'autoriser les aménagements ayant pour objet de réduire les risques. Les prescriptions visant à subordonner la délivrance d'autorisations d'urbanisme à la réalisation d'une étude par le pétitionnaire sont à proscrire.

L'ensemble des éléments relatifs aux risques inscrits dans les documents d'urbanisme vise également à répondre à l'article L.125-2 du code de l'Environnement qui dispose que : *« Les citoyens ont un droit à l'information sur les risques majeurs auxquels ils sont soumis dans certaines zones du territoire et sur les mesures de sauvegarde qui les concernent. Ce droit s'applique aux risques technologiques et aux risques naturels prévisibles ».*

Le Document d'Information Communal sur les Risques Majeurs (DICRIM)

En complément à l'information portée par le document d'urbanisme, la collectivité peut élaborer son Document d'Information Communal sur les Risques Majeurs (DICRIM). Il s'agit d'un document réalisé par le maire dans le but d'informer les habitants de sa commune sur les risques naturels et technologiques qui les concerne, sur les mesures de prévention, de protection et de sauvegarde mise en œuvre ainsi que sur les moyens d'alerte en cas de survenance d'un risque. Il vise aussi à indiquer les consignes de sécurité individuelles à respecter, consignes qui font également l'objet d'une campagne d'affichage, organisée par le maire et à laquelle sont associés les propriétaires de certains bâtiments (locaux à usage d'habitation regroupant plus de quinze logements par exemple). L'ensemble des dispositions réglementaires concernant le DICRIM est aujourd'hui codifié au Code de l'Environnement (CE), articles R.125-9 à R.125-14. Elles sont complétées par le décret n°2005-233 du 14 mars 2005 relatif à l'établissement des repères de crues et par le décret n°2005-1156 du 13 septembre 2005 relatif au plan communal de sauvegarde.

L'article R.125-10 du CE précise la liste des communes qui doivent réaliser leur DICRIM et leur campagne d'affichage des consignes de sécurité. Il s'agit notamment des communes :

- où existe un Plan Particulier d'Intervention,
- où existe un Plan de Prévention des Risques naturels prévisibles ou un des documents valant PPR en application de l'article L.562-6 du CE,
- où existe un Plan de Prévention des Risques miniers,
- situées dans les zones de sismicité 2, 3, 4 ou 5 définies à l'article R.563-4 du

Code de l'Environnement,

- inscrites par le préfet sur la liste des communes concernées par la présence de cavités souterraines et de marnières susceptibles de provoquer l'effondrement du sol,
- désignées par arrêté préfectoral en raison de leur exposition à un risque majeur particulier.

Selon une circulaire du Ministère en charge de l'environnement du 20 juin 2005, environ 15 000 communes sont concernées par l'obligation de réaliser un DICRIM. Cependant sur l'initiative du maire et dans le cadre de ses pouvoirs de police, un DICRIM peut être réalisé dans une commune qui n'est pas forcément soumise à cette obligation réglementaire.

La commune est au moins dans l'un des cas de figure exposé ci-dessus puisque toutes les communes du département sont situées en zone de sismicité 2 ou 3. Elle a donc l'obligation de réaliser son DICRIM. Si celui-ci n'existe pas, nous incitons fortement la commune à sa réalisation. Vous trouverez ci-joint une plaquette d'information sur les PCS et DICRIM.

La réglementation impose au maire de faire connaître au public l'existence du DICRIM par un avis affiché à la mairie pendant deux mois au moins et précise qu'il est consultable sans frais à la mairie.

On recommande par ailleurs aux maires de diffuser largement le DICRIM auprès des habitants de leur commune, sans qu'ils aient à en faire la demande.

Les Données Communiquées au Titre du Porter à Connaissance

(Circulaire n°83-51 du 27 Juillet 1983 concernant la mise en œuvre de l'article 74 de la loi du 07 Janvier 1983 relative à la répartition des compétences – loi de décentralisation).

Depuis l'entrée en vigueur de la loi de décentralisation et en application des articles L.132-2 et R.132-1 et L.153-60 du code de l'urbanisme, "le préfet de département porte à la connaissance de la commune, de l'établissement public de coopération intercommunale ou du syndicat mixte qui a décidé d'élaborer ou de réviser un schéma de cohérence territoriale, un plan local d'urbanisme ou une carte communale :

- Les dispositions législatives et réglementaires applicables au territoire concerné et notamment les directives territoriales d'aménagement et de développement durables, les dispositions relatives au littoral et aux zones de montagne des chapitres Ier et II du titre II du présent livre, les servitudes d'utilité publique, le schéma régional de cohérence écologique, le plan régional de l'agriculture durable et le plan pluriannuel régional de développement forestier ;

- Les projets des collectivités territoriales et de l'État et notamment les projets d'intérêt général et les opérations d'intérêt national ;

- Les études techniques nécessaires à l'exercice par les collectivités territoriales de leur compétence en matière d'urbanisme dont dispose l'État, notamment les études en matière de prévention des risques et de protection de l'environnement."

La connaissance de l'existence d'un risque, découvert ou non par une étude, même non encore sanctionné par un acte réglementaire, doit donc être « porté à

connaissance ».

Le porter à connaissance constitue donc un état des connaissances à disposition de l'État en un instant donné. Il n'est pas exhaustif et n'exonère pas la collectivité de le compléter des éléments de connaissance sur les risques en sa possession ou de proposer de les affiner dès lors qu'elles n'ont pas de portée réglementaire en tant que servitudes d'utilité publique (PPR, ou servitudes de « sur-inondation » ou de « mobilité » ou PIG).

Les Servitudes d'Utilité Publique (SUP)

L'article R.151-51 prévoit que les Plans Locaux d'Urbanisme (PLU) et l'article R.161-8 prévoit que les cartes communales doivent comporter en annexe, les servitudes d'utilité publique affectant l'utilisation du sol. Un Plan de Prévention des Risques d'inondation approuvé valant servitude d'utilité publique, selon l'article L.562-4 du code de l'environnement, son annexion aux documents d'urbanisme est, par conséquent, obligatoire. Si cette formalité n'a pas été effectuée dans le délai de trois mois, l'autorité administrative compétente de l'État y procède d'office (article L.153-60).

L'article R.151-53 précise également qu'en annexe au plan local d'urbanisme figurent, s'il y a lieu, les éléments suivants :

- Les périmètres miniers définis en application des livres Ier et II du code minier ;
- Les périmètres de zones spéciales de recherche et d'exploitation de carrières et des zones d'exploitation et d'aménagement coordonné de carrières, délimités en application des articles L.321-1, L.333-1 et L.334-1 du code minier ;
- Les dispositions d'un projet de plan de prévention des risques naturels prévisibles rendues opposables en application de l'article L. 562-2 du code de l'environnement ;
- Les secteurs d'information sur les sols en application de l'article L.125-6 du code de l'environnement.

État des Risques

Compte tenu de l'état des connaissances à ce jour, la commune de Monchecourt est vulnérable aux risques identifiés suivants :

RISQUES NATURELS :

Arrêtés de catastrophes naturelles

Aux termes des dispositions de l'article 1er de la loi du 13 juillet 1982 modifiée et codifiée, sont considérés comme les effets des catastrophes naturelles, « *les dommages naturels directs non assurables ayant eu pour cause déterminante l'intensité anormale d'un agent naturel, lorsque les mesures habituelles à prendre pour prévenir ces dommages n'ont pu empêcher leur survenance ou n'ont pu être prises* ».

Aux termes de l'article L.125-1 du Code des Assurances, « l'état de catastrophe naturelle est constaté par arrêté interministériel qui détermine les zones et les périodes où s'est située la catastrophe ainsi que la nature des dommages résultant de celle-ci ».

Lorsque survient un événement calamiteux ayant le caractère de catastrophe naturelle, il appartient aux collectivités de transmettre au préfet, l'ensemble des éléments d'information nécessaires et d'adresser un rapport au ministère de l'intérieur, pour être ensuite transmis, pour avis à une commission interministérielle composée d'un représentant du ministère de l'intérieur, d'un représentant du ministère de l'économie, des finances et de l'Industrie, d'un représentant du budget, et d'un représentant de l'environnement. La commission émet un avis sur le dossier et propose, le cas échéant que soit constaté l'état de catastrophe naturelle.

Depuis 1982, date de mise en vigueur du texte de loi, la commune de Monchecourt a connu 1 arrêté de reconnaissance de catastrophes naturelles, ce qui indique que l'agent naturel ayant atteint des biens a été jugé d'intensité anormale.

Type de catastrophe	Début le	Fin le	Date de l'arrêté	JO du
Inondations, coulées de boue et mouvements de terrain	25/12/1999	29/12/1999	29/12/1999	30/12/1999

L'arrêté de 1999 est un arrêté particulier puisqu'il a été pris à l'échelle nationale après le passage de la tempête sur le territoire français. Cet arrêté n'est donc pas révélateur de la vulnérabilité intrinsèque de la commune face aux inondations, coulées de boue ni mouvements de terrain puisque l'étude des dégâts occasionnés par la tempête a porté sur le territoire national dans son ensemble, et non spécifiquement sur celui de la commune.

Les Inondations

Le Plan de Gestion des Risques Inondations (PGRI)

Le PGRI du Bassin Artois-Picardie dispose qu'en application des articles L.101-3, L.131-1, L.131-7, L.141-1, L.161-3 du code de l'urbanisme et L.4433-7 du code général des collectivités territoriales, les SCOT, ou à défaut les PLU, les cartes communales, et les Schémas d'Aménagement Régionaux devront être compatibles ou rendus compatibles avec les objectifs du PGRI approuvé le 19 novembre 2015 et publié au Journal Officiel le 22 décembre 2015 (en l'occurrence les objectifs 1 : « Aménager durablement les territoires et réduire la vulnérabilité des enjeux exposés aux inondations » et 2 : « Favoriser le ralentissement des écoulements, en cohérence avec la préservation des milieux aquatiques ») et les orientations fondamentales et dispositions prises en application des paragraphes 1°(orientations fondamentales du SDAGE) et 3° (réduction de la vulnérabilité, comprenant des mesures pour le développement d'un mode durable d'occupation et d'exploitation des sols, notamment des mesures pour la maîtrise de l'urbanisation) de l'article L.566-7 du code de l'environnement.

Cette mise en compatibilité s'effectue à l'occasion de l'élaboration ou de la révision des documents d'urbanisme, et au plus tard dans un délai de 3 ans à compter de l'approbation du PGRI.

La commune fait partie du SCOT du Grand Douaisis approuvé en décembre 2007 (modifié le 20 septembre 2011) et en cours de révision. Ce dernier devra donc être rendu compatible au PGRI. Pour autant, le PLU peut anticiper cette mise en compatibilité.

Pour rappel, le PGRI dispose que les territoires exposés à un risque d'inondation qui ne sont pas couverts par un PPR approuvé mettent en œuvre, sur la base des éléments de connaissance existants, les principes suivants issus de la Stratégie Nationale de Gestion du Risque Inondation (SNGRI) :

- La préservation stricte des zones d'expansion des crues (zone inondable en milieu non urbanisé), des zones humides et des massifs dunaires sur le littoral, ou, en cas d'impossibilité, la compensation, dans le respect des principes fixés dans l'objectif 2 du PGRI et dans le SDAGE (principe « Éviter-Réduire-Compenser ») ;
- De manière générale, l'interdiction de construire en zone d'aléa fort, sauf exception justifiée (zones d'intérêt stratégique) ;
- La limitation des équipements sensibles dans les zones inondables afin de ne pas compliquer exagérément la gestion de crise, et la réduction de la vulnérabilité des équipements sensibles déjà implantés, voire leur relocalisation ;
- Lorsque les constructions sont possibles, l'adaptation du risque dans le projet de toutes les nouvelles constructions en zone inondable ;
- L'inconstructibilité derrière les digues. Ce principe d'inconstructibilité devra être strictement respecté dans les zones de cuvette et d'extrême danger. En dehors de ces zones, au regard des spécificités topographiques et hydrographiques du bassin Artois Picardie, des exceptions, justifiées (zones physiquement urbanisées ou d'intérêt stratégique), pourront être envisagées ;
- L'identification des zones dangereuses pour les vies humaines en y étudiant la mise en sécurité des populations existantes.

Les Territoires à Risque Important d'inondation (TRI) et les Stratégies Locales de Gestion du Risque Inondation (SLGRI)

La commune ne fait pas partie du Territoire à Risque Important d'inondation (TRI) de Douai, arrêté le 26 décembre 2012. Cependant elle fait partie de la Stratégie Locale de Gestion du Risque Inondation Scarpe Aval, définie par arrêté préfectoral du 10 décembre 2014. Le périmètre de la Stratégie Locale est en effet défini par le Préfet Coordonnateur de Bassin à partir de celui du Territoire à Risque Important d'inondation susmentionné afin de réduire les conséquences négatives des inondations sur ce territoire. Vous trouverez la cartographie des TRI à l'adresse suivante : <http://www.nord.gouv.fr/Politiques-publiques/Prevention-des-risques-naturels-technologiques-et-miniers/La-Directive-Inondation>.

Les remontées de nappes

La susceptibilité au phénomène de remontée de nappes sur la commune est considérée comme très faible ou faible sur la plus grande partie du territoire de la commune excepté le long des cours d'eau où elle est réputée comme sub-affleurante. La carte des remontées de nappes réalisée par le BRGM est consultable sur <http://www.inondationsnappes.fr>.

Une extraction de cette donnée superposée à une carte IGN sur le territoire de la

commune vous est jointe. Cette donnée du Bureau de Recherche Géologique et Minier établit, de manière relativement précise, selon les altitudes moyennes de la nappe et la topographie locale du territoire, les susceptibilités variables des secteurs à la remontée de nappes. Les susceptibilités les plus faibles tendent à « garantir » la profondeur de la nappe (et ainsi un minimum d'interactions avec les projets en surface) alors que les plus élevées tendront à délimiter les zones où les remontées de nappes risquent d'être les plus conséquentes (jusqu'à sub-affleurer) et où un certain nombre de prescriptions ou d'orientations d'urbanisme pourront limiter les effets sur les projets.

On visera par exemple à limiter la construction dans les zones où la nappe sera sub-affleurante, ou à prévoir des surélévations suffisantes pour limiter les intrusions d'eau dans les bâtis ; on réglementera les caves et sous-sols et on interdira l'infiltration des eaux pluviales.

À défaut d'élément, pour toute nouvelle construction, certaines recommandations pourraient être affichées notamment par la réalisation d'une étude piézométrique, éventuellement mise en place d'une solution technique efficace pour que les parois enterrées ne soient confrontées aux remontées capillaires (surélévation des constructions, pour les caves et sous sols, cuvelage, imperméabilisation ou revêtement d'étanchéité...).

En l'absence d'information précise dans ce domaine, des investigations complémentaires peuvent être réalisées par la commune afin d'affiner sa connaissance du risque.

La gestion des Eaux Pluviales

L'article L.2224-10 du Code Général des Collectivités Territoriales modifié par la Loi n°2010-778 du 12 juillet 2010 – art. 240 précise :

Les communes ou leurs établissements publics de coopération délimitent, après enquête publique réalisée conformément au chapitre III du titre II du livre Ier du code de l'environnement :

1° Les zones d'assainissement collectif où elles sont tenues d'assurer la collecte des eaux usées domestiques et le stockage, l'épuration et le rejet ou la réutilisation de l'ensemble des eaux collectées ;

2° Les zones relevant de l'assainissement non collectif où elles sont tenues d'assurer le contrôle de ces installations et, si elles le décident, le traitement des matières de vidange et, à la demande des propriétaires, l'entretien et les travaux de réalisation et de réhabilitation des installations d'assainissement non collectif ;

3° Les zones où des mesures doivent être prises pour limiter l'imperméabilisation des sols et pour assurer la maîtrise du débit et de l'écoulement des eaux pluviales et de ruissellement ;

4° Les zones où il est nécessaire de prévoir des installations pour assurer la collecte, le stockage éventuel et, en tant que de besoin, le traitement des eaux pluviales et de ruissellement lorsque la pollution qu'elles apportent au milieu aquatique risque de nuire gravement à l'efficacité des dispositifs d'assainissement.

En ce qui concerne l'assainissement des **eaux pluviales**, nous recommandons à la

municipalité, si ce n'est déjà fait, d'établir un plan de zonage pluvial. Le zonage s'appuie sur l'article 35 de la loi n° 92-3 sur l'eau du 3 janvier 1992 qui a modifié l'article L.2224-10 du Code Général des Collectivités Territoriales et ainsi institué un cadre pour la mise en oeuvre d'une urbanisation intégrant les problèmes d'assainissement et/ou la limitation des débits et de leurs conséquences dommageables. Le PLU peut délimiter les zones qui en découlent (*article L.151-11 du Code de l'Urbanisme*).

Le zonage pluvial est une phase essentielle dans l'élaboration d'une stratégie de gestion des eaux pluviales. Ce document permet d'intervenir tant au niveau de la zone urbaine déjà desservie par un réseau collectif que sur l'urbanisation future et même les zones agricoles.

L'infiltration des **eaux pluviales** devra être privilégiée dans les zones où elle est techniquement possible (susceptibilité de remontées de nappe faible et pédologie permettant une bonne perméabilité) permettant ainsi de réduire l'aléa (ruissellement ou accumulation). Elle devra également être interdite en zones de cavités et au droit des constructions en zones sensibles au retrait-gonflement des argiles où elle constitue un facteur aggravant.

Les ouvrages de défense/protection

Nous n'avons pas connaissance d'ouvrages de défense, type digues... le long du réseau hydrographique qui traverse la commune dont la ruine pourrait entraîner l'intrusion d'eau sur des territoires aujourd'hui ainsi protégés. Il conviendra, dans le cas où de tels ouvrages devaient exister, que la collectivité les liste, identifie leurs propriétaires, les zones protégées et les conditions (occurrence de phénomènes, données hydrauliques et hydrologiques) pour lesquelles de telles défenses auront été établies.

La collectivité peut compléter le présent document des éléments en sa possession ou proposer d'affiner la connaissance du risque auquel son territoire est exposé.

Les projets d'urbanisme devront intégrer ces éléments en épargnant les secteurs d'expansion de crue, mais en visant également à réduire les effets de ruissellement. Il convient néanmoins d'apporter éventuellement une attention toute particulière à l'activité agricole pour veiller à ne pas remettre en cause la pérennité des exploitations existantes.

Les Mouvements de terrain

Le retrait-gonflement des argiles

La susceptibilité du territoire au retrait-gonflement des sols argileux est considérée comme forte ou faible sur le territoire de la commune.

La cartographie de susceptibilité au phénomène établie par le Bureau de Recherches Archéologiques et Minières est disponible sur le site <http://www.georisques.gouv.fr/dossiers/alea-retrait-gonflement-des-argiles/#/>. Une extraction de cette donnée superposée à une carte IGN vous est jointe.

La méthode employée par le BRGM pour définir les aléas consiste en un croisement des configurations géologiques les plus sensibles au phénomène de retrait-gonflement avec des densités de sinistres. Cette méthode établie nationalement n'exclut donc pas que le retrait-gonflement existe dans les zones d'aléa faible, aujourd'hui peu construites, donc automatiquement peu sinistrées. Une attention toute particulière est donc à porter à la lecture de la carte jointe.

Dans les zones où l'aléa est qualifié de faible en zone actuellement construite, la survenance de sinistres est possible en cas de sécheresse importante, mais ces désordres ne toucheront qu'une faible proportion des bâtiments (en priorité ceux qui présentent des défauts de construction ou un contexte local défavorable, avec par exemple des arbres proches ou une hétérogénéité du sous-sol).

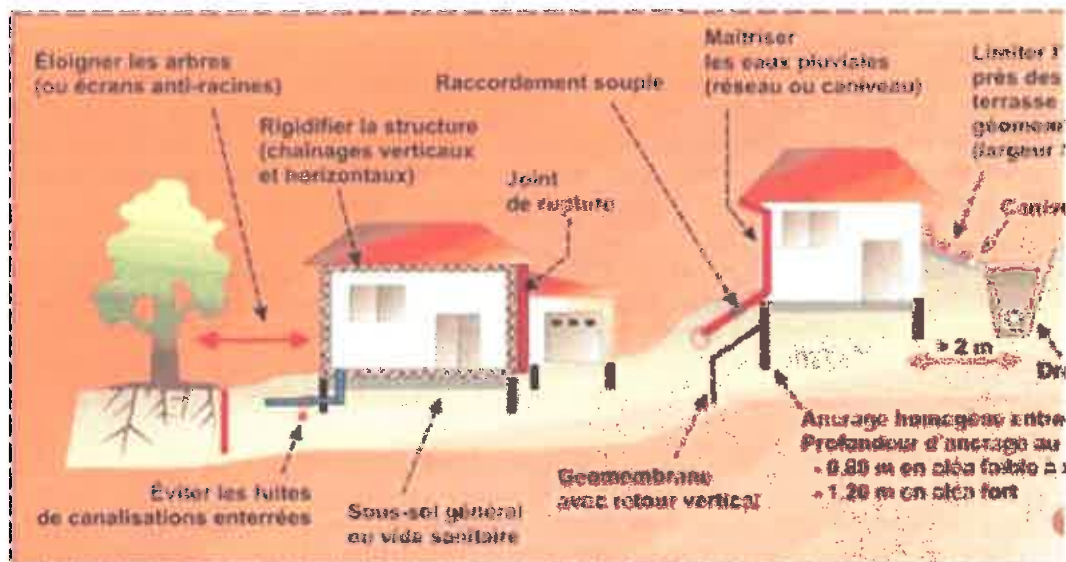
Quant aux zones où l'aléa est estimé a priori nul, il s'agit des secteurs où les cartes géologiques actuelles n'indiquent pas la présence de terrain argileux en surface. Il n'est cependant pas exclu que quelques sinistres s'y produisent, car il peut s'y trouver localement des placages, des lentilles intercalaires, des amas glissés en pied de pente ou des poches d'altération, de nature argileuse, non identifiés sur les cartes géologiques, mais dont la présence peut suffire à provoquer des désordres ponctuels.

Le phénomène de retrait-gonflement des argiles peut engendrer des désordres importants aux constructions. L'enjeu n'est pas l'inconstructibilité des terrains, mais la qualité des constructions et la garantie de ne pas produire trop de facteurs favorables au phénomène.

L'hydratation des sols argileux est sensible à certaines alimentations du sol en eau, infiltration par exemple ou à la présence d'arbre. Modifier un site peut favoriser le phénomène de retrait-gonflement. Il conviendra donc d'avoir une réflexion globale sur l'assainissement, dans le cadre d'un zonage d'assainissement pluvial par exemple.

La connaissance de la constitution du sous-sol et de sa résistance est un préalable nécessaire à la bonne prise en compte du phénomène. Une étude de sol préliminaire à chaque projet devrait être recommandée a minima pour ainsi connaître les particularités du terrain, pour éventuellement adopter des mesures constructives qui évitent à la construction de subir les effets du retrait-gonflement.

Les dispositions préventives généralement prescrites pour construire sur un sol argileux sujet au phénomène de retrait-gonflement obéissent aux quelques principes suivants, sachant que leur mise en application peut se faire selon plusieurs techniques différentes dont le choix reste de la responsabilité du constructeur.



La plaquette d'information jointe en annexe annonce également un certain nombre de ces bonnes pratiques constructives.

La sismicité

Concernant la sismicité, il doit être fait application de l'arrêté du 22 octobre 2010 relatif à la classification et aux règles de construction parasismique applicables aux bâtiments de la classe dite « à risque normal », c'est-à-dire les bâtiments, équipements et installations pour lesquels les conséquences d'un séisme demeurent circonscrites à leurs occupants et à leur voisinage immédiat.

La commune est classée en zone de sismicité 3 (aléa modéré), des mesures préventives, notamment des règles de construction et d'aménagement sont à appliquer aux bâtiments selon leur catégorie d'importance. Ces mesures sont à prendre en compte dans l'élaboration des documents d'urbanisme pour s'accorder avec la norme européenne « Eurocode 8 ». Lesdites techniques constructives peuvent être consultées sur le site <http://www.eurocode1.com/fr/eurocode8.html>.

RISQUES MINIERS :

Dans les anciennes concessions minières du bassin houiller Nord - Pas de Calais, les procédures d'arrêts des travaux miniers sont achevées et les travaux de mise en sécurité des puits terminés. La gestion du grisou est bien définie, des sondages de décompression ont été mis en place et des mesures de surveillance permettent de suivre l'évolution du réservoir de gaz que constituent les vides miniers.

L'État a examiné les risques résiduels au travers d'études des aléas miniers réalisés par Géodéris. La commune de Monchecourt fait partie du secteur de la zone 5 (Douai et environs). Ces études (mouvement de terrain et émission de gaz de mines) avec les cartographies associées et une doctrine d'application du droit des sols (mise à jour en mars 2015) ont été portées à connaissance en date du 24 juin 2013. Vous retrouverez ces éléments à l'adresse : <http://www.nord.gouv.fr/Politiques-publiques/Prevention-des-risques-naturels-technologiques-et-miniers/Les-risques-miniers-les-Plans-de-Prevention-des-Risques-Miniers-PPRM/La-gestion-des-actes-d-urbanisme-en-zone-d-alea-minier/La-zone-5-Douai-et-environs>.

Vous trouverez également les cartographies en annexe.

La commune est concernée par :

- la dynamitière Saint-Roch non souterraine dont le traitement est inconnu sans aucun aléa retenu,
- trois puits de mines :

Dénomination	Puits			Galeries de service		
	Traitement	Aléa effondrement localisé	Aléa gaz de mines	Traitement	Aléa effondrement localisé	Aléa gaz de mines
Saint-Roch 1	remblayé avec schistes + bouchons	aucun	traité par sondage de décompression	traitée au béton sur 30 m	aucun	traité par sondage de décompression
Azincourt 3	remblayé totalement avec schistes+ bouchons	fort sur 13 m autour du puits	traité par sondage de décompression	pas de galerie retrouvée (= supposée)	faible sur 28 m autour de la galerie	traité par sondage de décompression
Monchecourt	Inconnu (non matérialisé)	moyen sur 30 m autour du puits	faible sur 31 m	-	aucun	SO

- deux terrils : n°222 (aménagé en parc) et n°227 (dit 3 Azincourt) avec un aléa faible glissement superficiel sur l'emprise du terril + 10 m, un aléa tassement faible et un aléa échauffement faible sur l'emprise du terril.

Une plaquette sur l'intégration des risques miniers dans les PLU sur le Douaisis a été réalisée en 2015. Elle a été portée à la connaissance de la commune et est disponible à l'adresse : <http://www.nord.gouv.fr/Politiques-publiques/Prevention-des-risques-naturels-technologiques-et-miniers/Les-risques-miniers-les-Plans-de-Prevention-des-Risques-Miniers-PPRM/integration-des-risques-miniers-dans-les-Plans-Locaux-d-Urbanisme-PLU>.

Nous invitons la commune à s'y référer afin d'intégrer ces risques dans le PLU.

RISQUES TECHNOLOGIQUES :

Les canalisations et transport de matières dangereuses

La commune est traversée à l'Est et au Sud par une canalisation GRT Gaz.

Les risques identifiés sont ceux liés aux canalisations, à l'environnement, à l'activité humaine et à l'exploitation. Afin d'avoir des informations d'ordre général quant aux risques et aux mesures qu'il est recommandé de prendre dans le cas d'un tel risque, il est possible de consulter le site suivant : <http://www.gouvernement.fr/risques/transport-de-matieres-dangereuses>.

Les engins de guerre

Elle est concernée par le risque engins de guerre. Les vestiges de guerre constituent dans le département du Nord, sinon un risque majeur, du moins une menace constante pour les populations susceptibles d'y être exposées. S'il est difficile de proposer une cartographie précise de ce risque dans le Département, les statistiques établies par le Service de Déminage d'Arras révèlent cependant des zones particulièrement sensibles. Une attention toute particulière sera apportée face à ce risque lors des travaux. Il sera nécessaire de prendre toutes les dispositions nécessaires en cas de découverte d'un engin de guerre (voir page 139 du DDRM

2011).

RISQUES NUCLEAIRES :

La commune n'est pas concernée par ce risque.

Les Responsabilités

La responsabilité administrative

En matière de sécurité civile, le code général des collectivités territoriales fait obligation au maire de prévenir les accidents naturels et autres fléaux calamiteux (article L.2212-2 5°) et de prendre en cas de danger grave ou imminent, les mesures exigées par les circonstances (article L.2212-4).

Article L.2212-2 :

La police municipale a pour objet d'assurer le bon ordre, la sûreté, la sécurité et la salubrité publiques. Elle comprend notamment :

[...]

5° Le soin de prévenir, par des précautions convenables, et de faire cesser, par la distribution des secours nécessaires, les accidents et les fléaux calamiteux ainsi que les pollutions de toute nature, tels que les incendies, les inondations, les ruptures de digues, les éboulements de terre ou de rochers, les avalanches ou autres accidents naturels, les maladies épidémiques ou contagieuses, les épizooties, de pouvoir d'urgences à toutes les mesures d'assurances et de secours et, s'il y a lieu, de provoquer l'intervention de l'administration supérieure.

La responsabilité de la commune peut être engagée lorsqu'une faute est commise dans l'exercice de ces activités de police générale. Ce sera en principe sur la base d'une « faute simple » (dysfonctionnement, mauvaise appréciation de la situation...) pour les mesures de prévention et sur la base d'une « faute lourde » (ou faute d'une exceptionnelle gravité) pour les mesures prises en situation d'urgence.

En matière d'urbanisme, les documents de planification (SCOT, PLU et cartes communales) doivent déterminer : « les conditions permettant d'assurer la prévention des risques naturels prévisibles » (article L 121-1 du code de l'urbanisme).

Ainsi la responsabilité de l'autorité compétente en la matière peut être engagée dans l'hypothèse d'un sinistre survenu dans un secteur classé à tort en zone constructible.

De même il y a obligation de prendre en compte les risques naturels, technologiques ou miniers lors de l'instruction des autorisations d'utilisation du sol (voir chapitres précédents). La responsabilité de la commune qui a délivré l'autorisation sera engagée si la connaissance qu'elle avait des risques était suffisante pour justifier d'un refus, ou assortir l'autorisation de prescription spéciale.

La responsabilité pénale

La responsabilité peut être recherchée devant les juridictions répressives pour des

actes qui revêtent le caractère d'une infraction, c'est-à-dire pour lesquels la loi prévoit une peine. Il peut y avoir délit même pour des faits non intentionnels.

La personne qui n'a pas causé directement le dommage mais qui a créé ou contribué à créer la situation qui a permis la réalisation du dommage, ou qui n'a pas pris les mesures permettant de l'éviter, est responsable pénalement s'il est établi qu'elle a violé de façon manifestement délibérée une obligation particulière de prudence ou de sécurité prévue par la loi ou le règlement. Il en est de même s'il est établi que cette personne a commis une faute caractérisée qui expose autrui à un risque d'une particulière gravité qu'elle ne pouvait ignorer.

Article 121-3 du code pénal :

Il n'y a point de crime ou de délit sans intention de le commettre.
Toutefois, lorsque la loi le prévoit, il y a délit en cas de mise en danger délibérée de la personne d'autrui.

Il y a également délit, lorsque la loi le prévoit, en cas de faute d'imprudence, de négligence ou de manquement à une obligation de prudence ou de sécurité prévue par la loi ou le règlement, s'il est établi que l'auteur des faits n'a pas accompli les diligences normales compte tenu, le cas échéant, de la nature de ses missions ou de ses fonctions, de ses compétences ainsi que du pouvoir et des moyens dont il dispose.

Dans le cas prévu par l'alinéa qui précède, les personnes physiques qui n'ont pas causé directement le dommage, mais qui ont créé ou contribué à créer la situation qui a permis la réalisation du dommage, ou qui n'a pas pris les mesures permettant de l'éviter, est responsable pénalement s'il est établi qu'elle a violé de façon manifestement délibérée une obligation particulière de prudence ou de sécurité prévue par la loi ou le règlement, soit commis une faute caractérisée et qui exposait autrui à un risque d'une particulière gravité qu'elle ne pouvait ignorer.

Il n'y a pas de contravention en cas de force majeure.

C'est ce comportement fautif qui constitue l'élément moral du délit d'homicide involontaire ou de blessure involontaire (article 221-6 et 222-19 du code pénal).

Article 221-6 :

Le fait de causer, dans les conditions et selon les distinctions prévues à l'article 121-3, par maladresse, imprudence, inattention, négligence ou manquement à une obligation de sécurité ou de prudence imposée par la loi ou le règlement, la mort d'autrui constitue un homicide involontaire puni de trois ans d'emprisonnement et de 45.000€ d'amende.

En cas de violation manifestement délibérée, d'une obligation particulière de sécurité ou de prudence imposée par la loi ou le règlement, les peines encourues sont portées à cinq ans d'emprisonnement et à 75.000€ d'amende.

Article 222-19 :

Le fait de causer à autrui, dans les conditions et selon les distinctions prévues à l'article 121-3, par maladresse, imprudence, inattention négligence ou manquement à une obligation de sécurité ou de prudence imposée par la loi ou le règlement, une incapacité totale de travail pendant plus de trois mois est puni de deux ans d'emprisonnement et de 30.000€ d'amende.

En cas de manifestation délibérée d'une obligation particulière de sécurité ou de prudence imposée par la loi ou le règlement, les peines encourues sont portées à trois ans d'emprisonnement et à 45.000€ d'amende.

Le maire ne peut être condamné pour des faits non intentionnels commis dans l'exercice de ses fonctions que s'il est établi qu'il n'a pas accompli les diligences normales compte tenu de ses compétences, du pouvoir et de ses moyens dont il dispose ainsi que des difficultés propres aux missions que la loi lui confie (article L.2123-34 du code général des collectivités territoriales).

Article L.2123-34 :

Sous réserve des dispositions du quatrième alinéa de l'article 121-3 du code pénal, le maire ou un élu municipal le suppléant ou ayant reçu une délégation ne peut être condamné sur le fondement du troisième alinéa de ce même article pour des faits non intentionnels commis dans l'exercice de ses fonctions que s'il est établi qu'il n'a pas accompli les diligences normales compte tenu de ses compétences, du pouvoir et des moyens dont il disposait ainsi que des difficultés propres aux missions que la loi lui confie.

En matière d'activités de police générale, dont relève la prévention des risques naturels, c'est la responsabilité pénale du maire, personne physique, qui est mise en jeu et non celle de la commune, personne morale.

5. Annexes cartographiques et documentaires

- Plaquette d'information PCS/DICRIM
- Cartographie de la susceptibilité de remontée de nappe phréatique
- Cartographie de la sensibilité au retrait-gonflement des argiles
- Plaquette retrait-gonflement des argiles
- Carte des aléas mouvements de terrain des ouvrages débouchant au jour
- Carte des aléas liés aux ouvrages de dépôt
- Carte de l'aléa émission de gaz de mine avec l'influence des ouvrages de décompression

Crises

Le
Le Chef du Service Sécurité, Risques et

Marie-Céline MASSON



Bassin Houiller du Nord Pas-de-Calais - Zone 5
Commune de Monchecourt
 Carte des aléas liés aux ouvrages de dépôt

LEGENDE

Niveaux d'aléa	Type d'instabilité
Fort	Effondrement localisé
Moyen	Affaissement
Faible (travaux avérés)	Tassement
Faible (travaux suspectés)	Glissement superficiel
Autres légendes	Glissement profond
Puits ou avaleresse matérialisé	Terril 12 Terril en aléa échauffement de niveau faible
Puits ou avaleresse localisé	Terril 12 Terril en aléa échauffement de niveau fort
Limites administratives	
Limite de commune	
Limite de concession	

Fond cartographique
 BD ORTHO (Lambert 93) de 2009 selon le protocole IGN/MEEDM

GEODERIS

INERIS

atténuer le risque | pour un développement durable

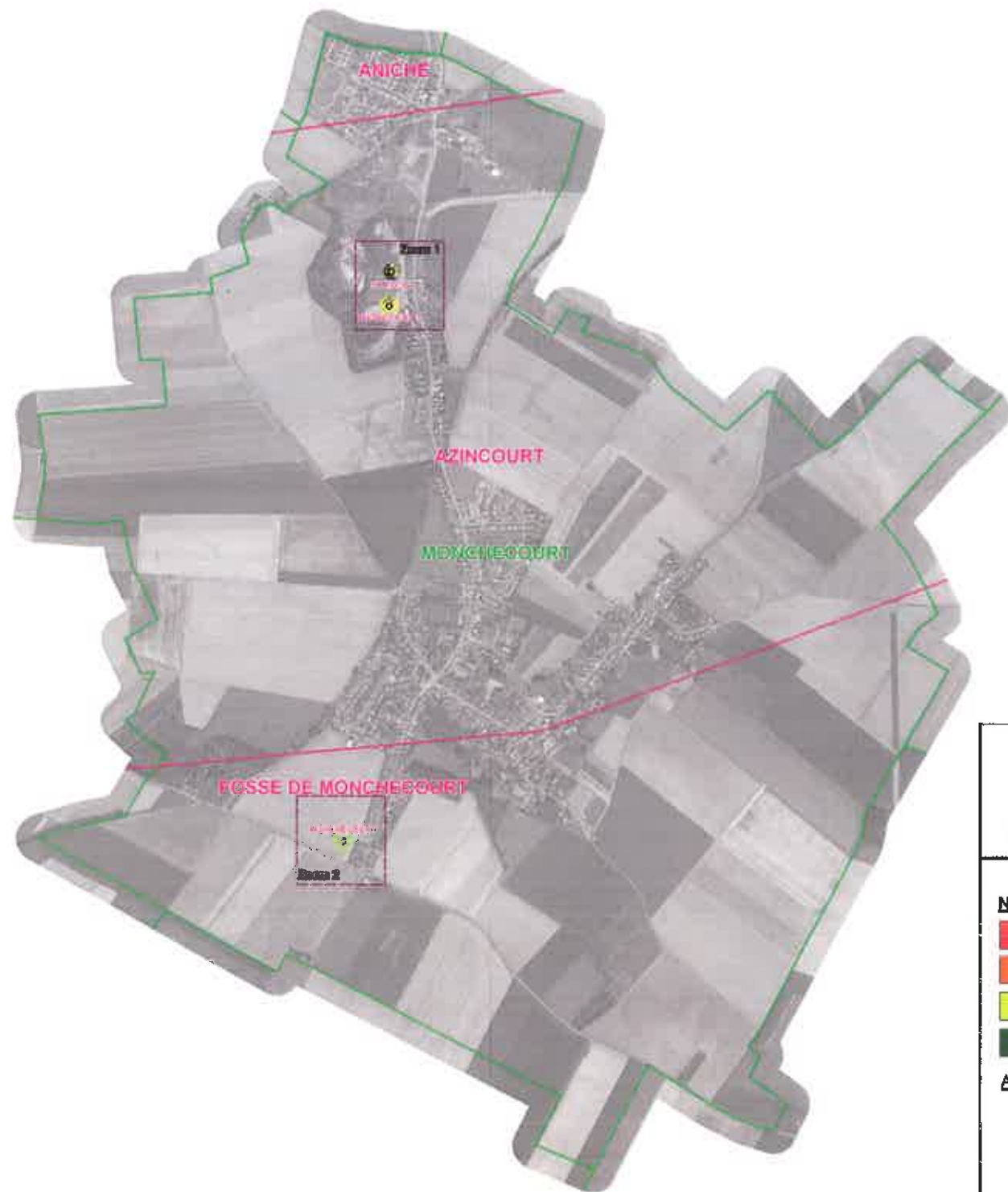
Echelle carte principale : 1/10 000
 Echelle zoom : 1/ 2 500

Mai 2011

Carte 45

GEODERIS E2011/043DE - 11NPC2220

INERIS-DRS-11-120836-05775A



Bassin Houiller du Nord Pas-de-Calais - Zone 5
Commune de Monchecourt
Carte de l'aléa émission de gaz de mine
avec l'influence des ouvrages de décompression*

* sous réserve de bon fonctionnement des ouvrages de décompression

LEGENDE

- | | | | |
|---|--|--------------------------------------|-------------------------------|
| Niveaux d'aléa | | Autres légendes | |
| Fort | Moyen | Faible (travaux avérés) | Faible (travaux suspectés) |
| Emission de gaz de mine (méthane, CO2, air désoxygéné...) | Zones traitées par les ouvrages de décompression | Sondage et exutoire de décompression | Evénement |
| Limite de commune | Limite de concession | Puits ou avaleresse matérialisé | Puits ou avaleresse localisé |
| Galerie bétonnée | Galerie cassée ou remblayée | Galerie vide | Galerie de traitement inconnu |

Fond cartographique
 BD ORTHO (Lambert 93) de 2009 selon le protocole IGN/MEEDM



Echelle carte principale : 1/10 000
 Echelle zooms : 1/ 2 500

Carte 75

GEODERIS E2011/102DE - 11NPC2220

Décembre 2011





Bassin Houiller du Nord Pas-de-Calais - Zone 5
Commune de Monchecourt
Carte des aléas "mouvements de terrain"
Ouvrages débouchant au jour - Travaux souterrains



LEGENDE

Niveaux d'aléa	Type d'instabilité
Fort	Effondrement localisé
Moyen	Affaissement
Faible (travaux avérés)	Tassement
Faible (travaux suspectés)	Glissement superficiel

Autres légendes	
Puits ou avaleresse matérialisé	Glissement profond
Puits ou avaleresse localisé	Limite administrative
Galerie bétonnée	Limite de concession
Galerie cassée ou remblayée	
Galerie vide	
Galerie de traitement inconnu	

Fond cartographique
BD ORTHO (Lambert 93) de 2009 selon le protocole IGN/MEDM

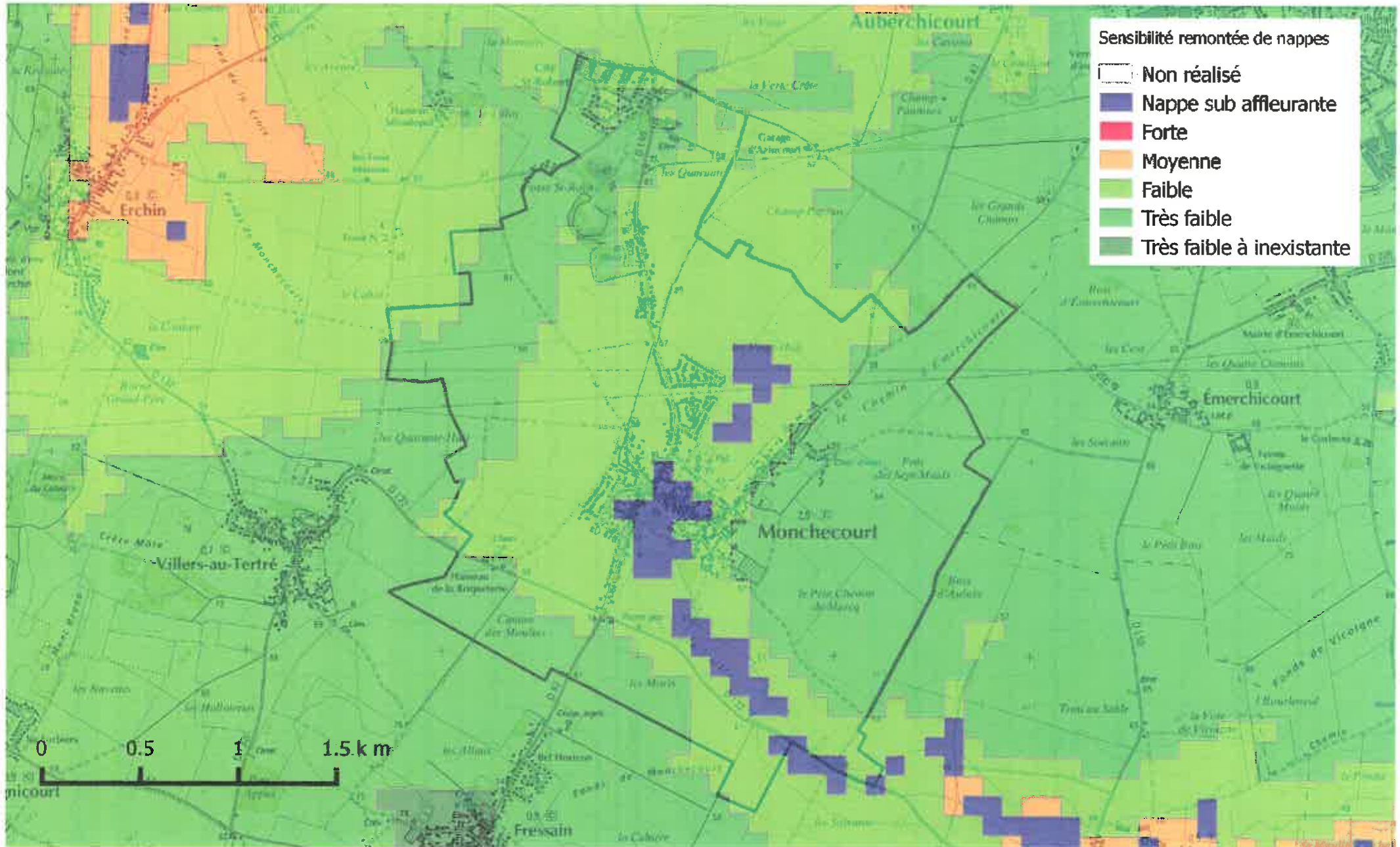
GEODERIS **INERIS**
maîtriser le risque | pour un développement durable

Echelle carte principale : 1/10 000
Echelle zooms : 1/2 500
Mai 2011
Carte 23
GEODERIS E2011/043DE - 11NPC2220 INERIS-DRS-11-120836-05775A



Commune de Monchecourt

Sensibilité à la remontée de nappe



Le DICRIM

ou comment le Maire peut informer ses administrés sur les risques majeurs auxquels la commune est exposée

INFORMER



Parce que tout citoyen a droit à l'information sur les risques majeurs auxquels il peut être exposé, le Maire a l'obligation de procéder au recensement des risques présents sur le territoire communal.

Le Maire établit à cet effet le DICRIM à partir du **Document Départemental sur les Risques Majeurs (DDRM)** élaboré et transmis par le Préfet de département. Le DICRIM recense les risques naturels et technologiques auquel le territoire communal est confronté.

Ce recensement comporte l'**inventaire des repères de crues** que le Maire doit établir en application de l'article L.563-3 du code de l'environnement pour garder la trace des inondations passées et conserver ainsi leur mémoire.

Il inclut les **cartes délimitant les sites où sont situées des cavités souterraines ou des massifs susceptibles de provoquer l'effondrement du sol** élaborées par le Maire en application du I de l'article L. 563-6 du code de l'environnement.

Le DICRIM décline les **mesures de prévention, de protection et de sauvegarde** répondant à ces risques majeurs. En particulier, il **dresse la liste des consignes de sécurité** qui doivent être mises en oeuvre en cas d'événement majeur et portées à la connaissance du public dans certains locaux (établissements recevant du public, établissements industriels, commerciaux, agricoles ou de service, terrains de camping et de caravanage permanents, immeubles d'habitation collectifs excédant une capacité fixée), selon des modalités définies par le Maire.

Le DICRIM reprend les dispositions du **Plan de Prévention des Risques** applicable dans la commune et les **mesures prises pour gérer les risques** (travaux de protection et de réduction de l'aléa, prise en compte dans le Plan Local d'Urbanisme...)

Le Dossier Départemental des Risques Majeurs (DDRM)
Le Document Départemental des Risques Majeurs (DDRM) est le document départemental qui recense les risques naturels et technologiques majeurs et précise pour chaque commune le territoire de ces risques et les mesures de prévention et de protection à mettre en oeuvre.

Le Plan de Prévention des Risques Naturels (PPRN)
C'est un document qui définit les modalités de prévention des risques naturels majeurs. Il est élaboré par le Préfet de département en concertation avec le Maire. Cette prévention vise à réduire l'aléa et à limiter les conséquences des risques naturels majeurs.

Le Plan Particulier d'Intervention (PPI)
C'est un document élaboré par le Maire de la commune pour définir les mesures de prévention, de protection et de sauvegarde à mettre en oeuvre en cas d'événement majeur et les modalités de gestion de crise.



Le PCS

ou comment le Maire peut se préparer à un événement majeur

PRÉVENIR



Qu'est ce qu'un PCS ?

Elaboré à l'initiative du Maire, le PCS est un **outil opérationnel** majeur permettant à la commune de gérer rapidement et au mieux un événement de sécurité civile sur son territoire (incendie, effondrement de cavités souterraines, explosion dans un site industriel...). Il constitue un **maillon à l'échelle communale de l'organisation de la sécurité civile**, parallèlement à l'Organisation de la Réponse de Sécurité Civile (ORSEC) élaborée par le Préfet à l'échelle départementale.

Pourquoi faut-il élaborer un PCS ?

Le PCS permet d'**anticiper la meilleure gestion d'un tel événement** par l'inventaire des moyens communaux et privés existants, la **prévision des modalités d'alerte et de sauvegarde, d'assistance et de secours** à la population avant et pendant la crise, et jusqu'au retour à la situation normale.

Qui doit élaborer le PCS ?

Prévu par la loi n°2004-811 du 13 août 2004 de modernisation de la sécurité civile et son décret d'application n°2005-1156 du 13 septembre 2005, le PCS est **obligatoire** pour les communes dotées d'un **Plan de Prévention des Risques Naturels (PPRN)** approuvé ou placées dans le champ d'un **Plan Particulier d'Intervention (PPI)** pour les ouvrages ou sites présentant un risque industriel majeur.

Il est **recommandé** pour les autres communes car il s'avère très utile dès lors qu'une prise en charge rapide d'un événement s'impose (accident de circulation ou de transport, phénomène climatique, problème sanitaire...).

Le **Service Interministériel Régional des Affaires Civiles et Economiques de Défense et de Protection Civile (SIRACED-PC)** de la préfecture du Nord donne des conseils et des orientations pour élaborer le PCS. Le Maire approuve le PCS par **arrêté municipal** et le transmet au SIRACED-PC.

Quel est le contenu d'un PCS ?

Le PCS comprend, au minimum, les documents suivants :

- le DICRIM
- le diagnostic des risques, des enjeux menacés (habitations, ERP, infrastructures, ...) et des personnes vulnérables
- l'inventaire des moyens existants communaux et privés à mobiliser, et les modalités de leur mise en oeuvre
- la liste des personnes devant intervenir, leurs coordonnées personnelles et leur rôle précis respectif sous forme de tâches à effectuer
- le siège du Poste de Commandement Communal et les modalités de sa mise en oeuvre
- la liste des moyens d'alerte et les modalités de leur utilisation pour assurer une diffusion rapide de l'alerte à la population
- la liste des bâtiments pouvant servir au regroupement, leurs capacités, les modalités pour les utiliser.



Quelles suites doivent être données au PCS ?

Il doit être diffusé et/ou faire l'objet de **campagnes d'information** (articles dans la revue communale, sur le site internet, plaquettes, présentation et échanges lors de réunions d'information) pour faciliter son appropriation par tous les acteurs (agents communaux, services de secours et autres partenaires, population...) et pour **développer la culture du risque** car une meilleure connaissance du risque permet de réagir rapidement et d'une façon plus adaptée en cas d'événements.

Il doit faire l'objet de **formations auprès des agents communaux et autres intervenants** pour faciliter les interventions et optimiser la réactivité des personnels concernés.

Il doit être **testé pour vérifier son caractère opérationnel et son efficacité**, lors d'exercices pratiques de simulation d'événements et de mise en situation, et pour que puissent lui apporter, le cas échéant, les mesures correctrices nécessaires.

Il doit être **mis à jour périodiquement** pour actualiser les données existantes, ou revu suite au Retour d'Expérience d'un événement de sécurité civile survenu sur le territoire communal.

Il doit être **renouvelé tous les 5 ans**.

Quels sont les interlocuteurs du Maire ?

- le Service Interministériel Régional des Affaires Civiles et Economiques de Défense et de Protection Civile (SIRACED PC)
- le Service Départemental d'Incendie et de Secours (SDIS)
- la Direction Régionale de l'Environnement, de l'Aménagement et du Logement (DREAL)
- la Direction Départementale des Territoires et de la Mer (DDTM)
- les Etablissements Publics de Coopération Intercommunale (EPCI) en cas de PCS Intercommunal

Le Commandant des Opérations de Secours (COS) : Sous l'autorité du Directeur des Opérations de Secours (DOS), le COS désigné est chargé de la mise en oeuvre de tous les moyens publics et privés mobilisés pour l'accomplissement des opérations de secours. Il est chargé de la conduite opérationnelle des secours.

La Réserve Communale de Sécurité Civile (RCSC) : Composée de citoyens volontaires ou désignés, la RCSC, sous la responsabilité du Maire, appuie les services concourant à la sécurité civile en cas d'événements excédant les moyens habituels (art. L1424-8-1 du CGCT).

Le Maire est Directeur des Opérations de Secours (DOS)

- Il dirige et coordonne les secours en tout ou partie
- Il assure et coordonne la communication
- Il forme et classe les intervenants volontaires
- Il assure la planification
- Il assure l'organisation des secours en tout ou partie

Le Maire, en tant que DOS, coordonne l'intervention des services de secours et met en oeuvre les mesures de sauvegarde.

- Secourir la population est prioritaire (avant la police et médecine)
- Sauvegarder la population est prioritaire (avant la police, la médecine, les pompiers et la police municipale et municipale)

- Les sigles**
- CGCT : Code Général des Collectivités Territoriales
 - COS : Commandant des Opérations de Secours
 - DOS : Directeur des Opérations de Secours
 - EPCI : Etablissements Publics de Coopération Intercommunale
 - PII : Plan Particulier d'Intervention
 - PPRI : Plan de Prévention des Risques Naturels/Technologiques
 - REX : Retour d'Expérience
 - RCSC : Réserve Communale de Sécurité Civile

DIRECTION DÉPARTEMENTALE
DES TERRITOIRES ET DE LA MER - NORD
47, boulevard de Belair CS 90300 59047 Lille cedex
<http://www.nord.gouv.fr/Palette-gouv-publiques/>

POUR EN SAVOIR PLUS
Le memento du maire sur :
<http://www.mementodumaire.net/>
Le guide d'élaboration du PCS sur :
<http://www.interieur.gouv.fr/leurgouv.fr>



PREFECTURE DU NORD

Le Plan Communal de Sauvegarde (PCS)



Sans information sur les risques auxquels la commune est exposée, la population pourrait se trouver désemparée si elle était confrontée à un événement majeur (inondation, accident industriel, effondrement...).

En élaborant le **Document d'Information Communal sur les Risques Majeurs (DICRIM)**, le Maire met à la disposition de ses administrés les informations sur les risques dont ils doivent disposer, et leur permet de réagir de façon appropriée.

S'il n'a pas prévu les moyens à mobiliser et les modalités à mettre en oeuvre lors d'un événement de sécurité civile, le Maire se trouvera en difficulté pour gérer efficacement la situation et assister la population.

En établissant le **Plan Communal de Sauvegarde (PCS)**, en le testant et en l'actualisant régulièrement, le Maire se dote d'un outil de gestion de crise opérationnel et efficace à décliner le jour J, jusqu'au retour à la situation normale.



L'INFORMATION

En participant à la sensibilisation et à la responsabilisation des citoyens, le Maire transmet aux habitants la connaissance des risques particuliers à leur commune. Il leur permet d'acquiescer la culture du risque nécessaire et d'agir ou de décider sur la base de cette connaissance.



LA PRÉVENTION

Parce qu'il connaît son territoire, ses administrés et la loi vivant à les préserver, le Maire doit limiter l'exposition des personnes et des biens dans les zones soumise aux différents phénomènes.



LA PROTECTION

En réalisant les aménagements nécessaires, le Maire concourt à limiter les conséquences d'un phénomène et protège au mieux les personnes et les activités de sa commune.



LA GESTION DE CRISE

Lors de la survenance d'un événement majeur, le Maire, en qualité de Directeur des Opérations de Secours, organise et coordonne la gestion de crise jusqu'au retour à une situation normale.



DDTM 59 - Avesnes sur Helpe novembre 2010

Le Dossier d'Information Communal sur les Risques Majeurs (DICRIM)

Introduit par le décret n°90/18 du 11 octobre 1990, le DICRIM est un document d'information qui permet à la population de prendre connaissance des risques majeurs auxquels elle peut être exposée dans sa commune, et qui définit les mesures de prévention, de protection et de sauvegarde répondant à ces risques majeurs.

Le Plan Communal de Sauvegarde (PCS)

Instauré par la loi n°2004-811 du 13 août 2008 relative à la modernisation de la sécurité civile, le PCS est un document organisationnel qui comporte le diagnostic des risques majeurs auxquels la commune est exposée et organise les modalités d'alerte, de sauvegarde et de protection de la population en cas d'événements de sécurité civile. Il permet au maire, aux agents administratifs de la commune et au personnel de secours, d'être prêts quand un événement majeur survient.



SÉCHERESSE ET CONSTRUCTION SUR SOL ARGILEUX :

réduire les dommages

Les désordres aux constructions consécutifs à la sécheresse touchent plus de 75 départements. Ils présentent un coût élevé pour la collectivité et gênent de très nombreux habitants. Cependant l'ampleur de cette sinistralité et des indemnités peut être largement limitée par le respect des règles de construction et par la prise en compte des conditions géologiques locales.

En effet, le coût d'adaptation au sol, garant de la pérennité de la maison, est sans rapport avec les frais et les désagréments des désordres potentiels. C'est pourquoi agir pour la prévention est l'intérêt de tous.

Vous êtes constructeur : votre responsabilité peut être engagée. Même si la sécheresse était imprévisible, vous devez justifier d'avoir pris toutes les mesures utiles pour empêcher les dommages. La jurisprudence précise qu'un événement relevant de la catégorie des catastrophes naturelles, au sens de la loi du 13/07/1982, ne constitue pas nécessairement pour autant un cas de force majeure exonératoire de la responsabilité des constructeurs.

En effet, les deux conditions posées par l'article L 125-1 du code des assurances sont " que la cause déterminante des dommages soit l'intensité anormale d'un agent naturel et que les mesures habituelles à prendre pour prévenir ces dommages n'aient pu empêcher leur survenance " (Cour de Cassation, CIV 1^{ère} chambre 09/06/1998 et 07/07/1998, 3^{ème} CIV 27/06/2001).

Ensemble: mobilisés pour réduire les futurs dommages dus au retrait-gonflement. Cette brochure présente des recommandations préventives pour réaliser des bâtiments neufs sur sol argileux. En les mettant en œuvre, vous limitez le risque de désordres. De plus, lorsque la commune sur laquelle vous construisez est dotée d'un Plan de Prévention des Risques (PPR) retrait-gonflement, ces recommandations sont réglementaires et connues du grand public.

Les techniques de réparation des constructions endommagées par la sécheresse ne sont pas abordées ici.



AGENCE QUALITÉ CONSTRUCTION

Dispositions préventives : 2 cas

① Pour réaliser des maisons individuelles - hors permis groupé - en zones classées sensibles, le Plan de Prévention des Risques (PPR) retrait-gonflement prévoit la construction selon les missions géotechniques ou à défaut, le respect de dispositions constructives forfaitaires.

② Pour tous les autres projets de construction - hors bâtiments annexes non accolés et bâtiments à usage agricole - les missions géotechniques sont obligatoires afin d'adapter la réalisation en fonction des caractéristiques du sol.

DISPOSITIONS CONSTRUCTIVES FORFAITAIRES

Le PPR distingue deux zones réglementaires caractérisées par des niveaux d'aléa croissants. Dans ces zones, pour les maisons individuelles, les dispositions constructives forfaitaires se distinguent par les profondeurs minimales de fondation préconisées en l'absence d'étude de sol : 1,20 m minimum en zone B1 (aléa fort) et 0,80 m minimum en zone B2 (aléa moyen à faible) - sauf rencontre de sols durs non argileux. Les conditions de dépassement sont relatives à l'exposition à un risque exceptionnel ou à l'examen du fond de fouille.



Avec ces profondeurs de fondations, il convient dans les deux zones de respecter les règles suivantes :

• Certaines dispositions sont **interdites**, telles que :
exécuter un sous-sol partiel sous une même partie de bâtiment. ① Sous un sous-sol total, le sol d'assise est le même, ce qui limite le risque de tassement différentiel.



• Certaines dispositions sont **prescrites**, telles que :

- sur terrain en pente, descendre les fondations plus profondément à l'aval qu'à l'amont, afin de garantir l'homogénéité de l'ancrage ; ②



- réaliser des fondations sur semelles continues, armées et bétonnées à pleine fouille, selon les préconisations du DTU 13.12 (Fondations superficielles) ;

- désolidariser les parties de construction fondées différemment au moyen d'un joint de rupture sur toute la hauteur de la construction ; ③



DISPOSITIONS CONSTRUCTIVES ADAPTÉES SELON LES MISSIONS GÉOTECHNIQUES

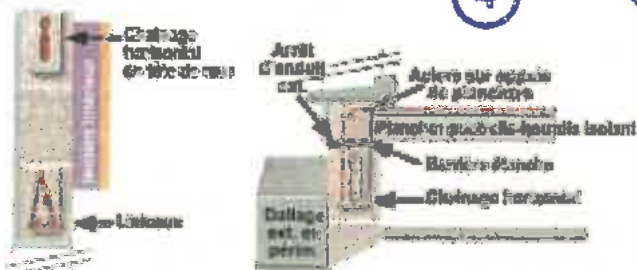
Le PPR préconise la réalisation de la maison individuelle à partir des missions G0 (sondages, essais et mesures) + G12 (exemples de prédimensionnement des fondations), définies dans la norme NF P 94-500.

OU

- mettre en œuvre des chaînages horizontaux et verticaux des murs porteurs liaisonnés selon les préconisations du DTU 20.1 © - en particulier au niveau de chaque plancher ainsi qu'au couronnement des murs ; la continuité et le recouvrement des armatures de chaînage concourants en un même nœud permettent de prévenir la rotation de plancher. Ainsi, la structure résistera mieux aux mouvements différentiels ;



4



- adapter le dallage sur terre plein, à défaut de la réalisation d'un plancher sur vide sanitaire ou sur sous-sol total. La présence d'une couche de forme en matériaux sélectionnés et compactés est nécessaire pour assurer la transition mécanique entre le sol et le corps du dallage. Le dallage sur terre plein doit être réalisé en béton armé, selon les préconisations du DTU 13.3 ;
- prévoir un dispositif spécifique d'isolation thermique des murs en cas de source de chaleur en sous-sol ; ©
- mettre en place un trottoir périphérique et/ou une géomembrane d'1.50 m de large pour limiter l'évaporation à proximité immédiate des murs de façade. ©

DISPOSITIONS RELATIVES À LA VIABILITÉ ET À L'ENVIRONNEMENT

- Certaines dispositions sont **interdites**, telles que :
 - toute plantation d'arbre ou d'arbuste à une distance inférieure à la hauteur adulte H ($1 H$ pour les arbres isolés et $1,5 H$ pour les haies) sauf mise en place d'un écran anti-racines d'une profondeur minimale de 2 m : (A)
 - le pompage dans une nappe superficielle à moins de 10 m de la construction : ©
- Certaines dispositions sont **prescrites**, telles que :
 - les rejets d'eaux usées en réseau collectif ou à défaut, un assainissement autonome conforme aux dispositions de la norme XP P 16-803, référence DTU 64.1. Les rejets d'eaux pluviales doivent se faire à distance suffisante de la construction : ©
 - l'étanchéité des canalisations d'évacuation et la mise en œuvre de joints souples aux raccordements : ©
 - le captage des écoulements superficiels - avec une distance minimum de 2 m à respecter entre la construction et la présence éventuelle d'un drain, mis en place selon le DTU 20.1 ; ©
 - sur une parcelle très boisée, le respect d'un délai minimal d'un an entre l'arrachage des arbres ou arbustes et le début des travaux de construction.



SINISTRALITÉ ET OUTILS DE PRÉVENTION

Phénomène naturel

Les variations de teneur en eau dans le sol induisent des variations de volume, à l'origine des tassements différentiels.

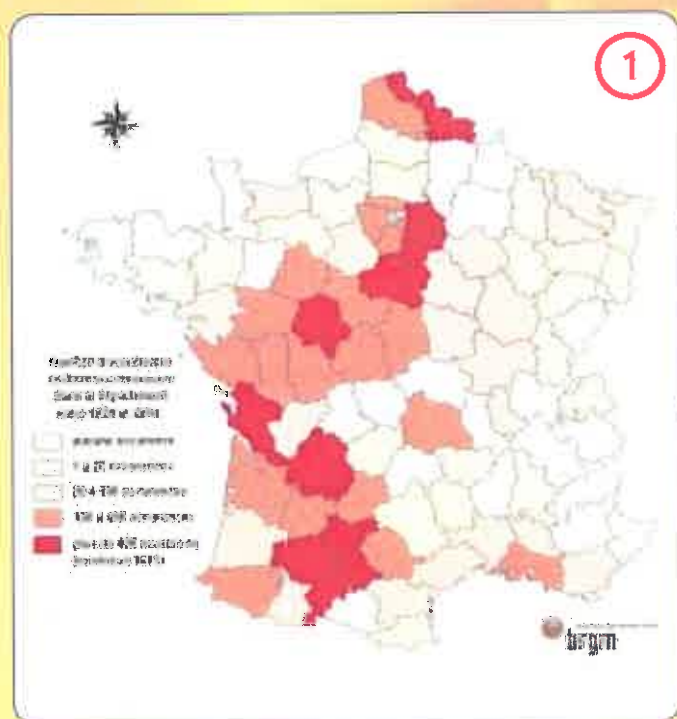
Dispositions constructives vulnérables

L'exemple type de la construction sinistrée par la sécheresse est une maison individuelle, avec sous-sol partiel ou à simple rez-de-chaussée et avec dallage sur terre pleins, fondée sur semelles continues, peu ou non armées, peu assez profondes (moins de 80 cm voire moins de 40 cm) et reposant sur un sol argileux avec une structure en maçonnerie, sans chaînage horizontal. Ce type de structure ne peut pas accepter sans dommages de mouvements différentiels supérieurs à 2 mm/m.

Sinistralité : combien et où?

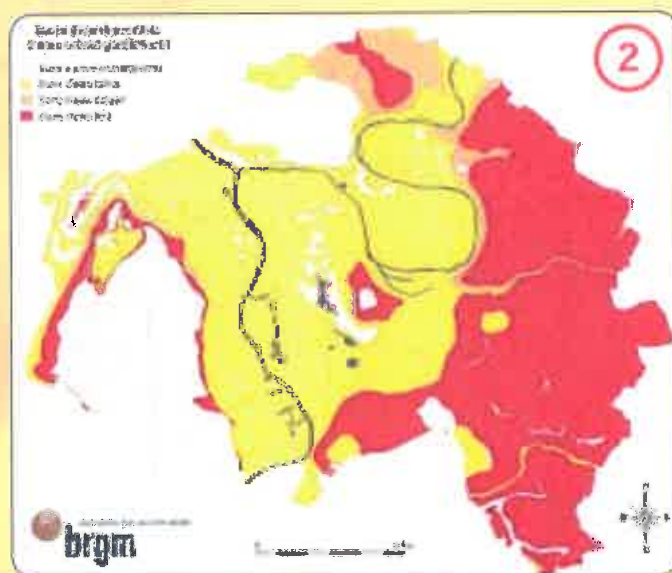
- Principales périodes de sécheresse : 1989/92 et 1996/97 - 5 000 communes dans 75 départements ; 2003 - 7 000 communes demandent leur classement en état de catastrophe naturelle.
- Coût global : 3,3 milliards d'euros de 1989 à 2002 hors coûts pris en charge par l'assurance construction.
- Coût moyen d'un sinistre : 10 000 €.

La sécheresse répétée, identifiée depuis 1976, a eu d'importantes répercussions sur le comportement de certains sols argileux et par voie de conséquence, de nombreuses constructions fondées sur ces terrains ont subi des dommages plus ou moins graves. C'est un phénomène peu spectaculaire, qui ne met pas en danger de vie humaine mais qui a touché 300 000 maisons entre 1989 et 2002.



Qu'est-ce qu'une carte départementale d'aléa? ©

Un programme de cartographie de l'aléa retrait-gonflement est en cours sur une quarantaine de départements, les plus touchés par le phénomène. Établies par le BRGM, à la demande du ministère de l'Écologie et du développement durable et des préfetures, ces cartes départementales d'aléa, accessibles sur Internet (<http://www.argiles.fr>) au fur et à mesure de leur parution, visent à délimiter les zones qui sont susceptibles de contenir, dans le proche sous-sol, des argiles gonflantes et qui peuvent donc être affectées par des tassements différentiels par retrait, en période de sécheresse.



Plans de Prévention des Risques (PPR): quelles contraintes?

À partir des cartes d'aléa, les PPR retrait-gonflement des argiles ont pour objectif de faciliter la prise en compte du risque au stade de la conception des projets de construction dans les communes les plus affectées par le phénomène. Comme indiqué en pages centrales, ils contiennent : des prescriptions constructives simples, des exigences réglementaires peu contraignantes et n'entraînent pas d'inconstructibilité ; des recommandations pour une gestion de l'environnement proche de la maison afin de limiter les mouvements différentiels dus aux variations hydriques.

Pour en savoir plus

- *Qualité Construction*, n° 67 novembre 2004, éd. A3C.
- *Sinistrée liés à la sécheresse*, éd. GERTP, 2001.
- *La construction économique sur sols gonflants*, P. Mouroux, P. Margon et J.-C. Pinto, Manuels et Méthodes n° 14, éd. BRGM, 1988.
- *Guide de la Prévention Sécheresse et Construction* ministère de l'Écologie et du développement durable, éd. La documentation française, 1993.

Sites Internet

- <http://www.qualiteconstruction.com>
- <http://www.prim.net>
- <http://www.brgm.fr>
- <http://www.argiles.fr>
- <http://www.mrn-gpsa.org>