



Servitudes d'Utilité Publique

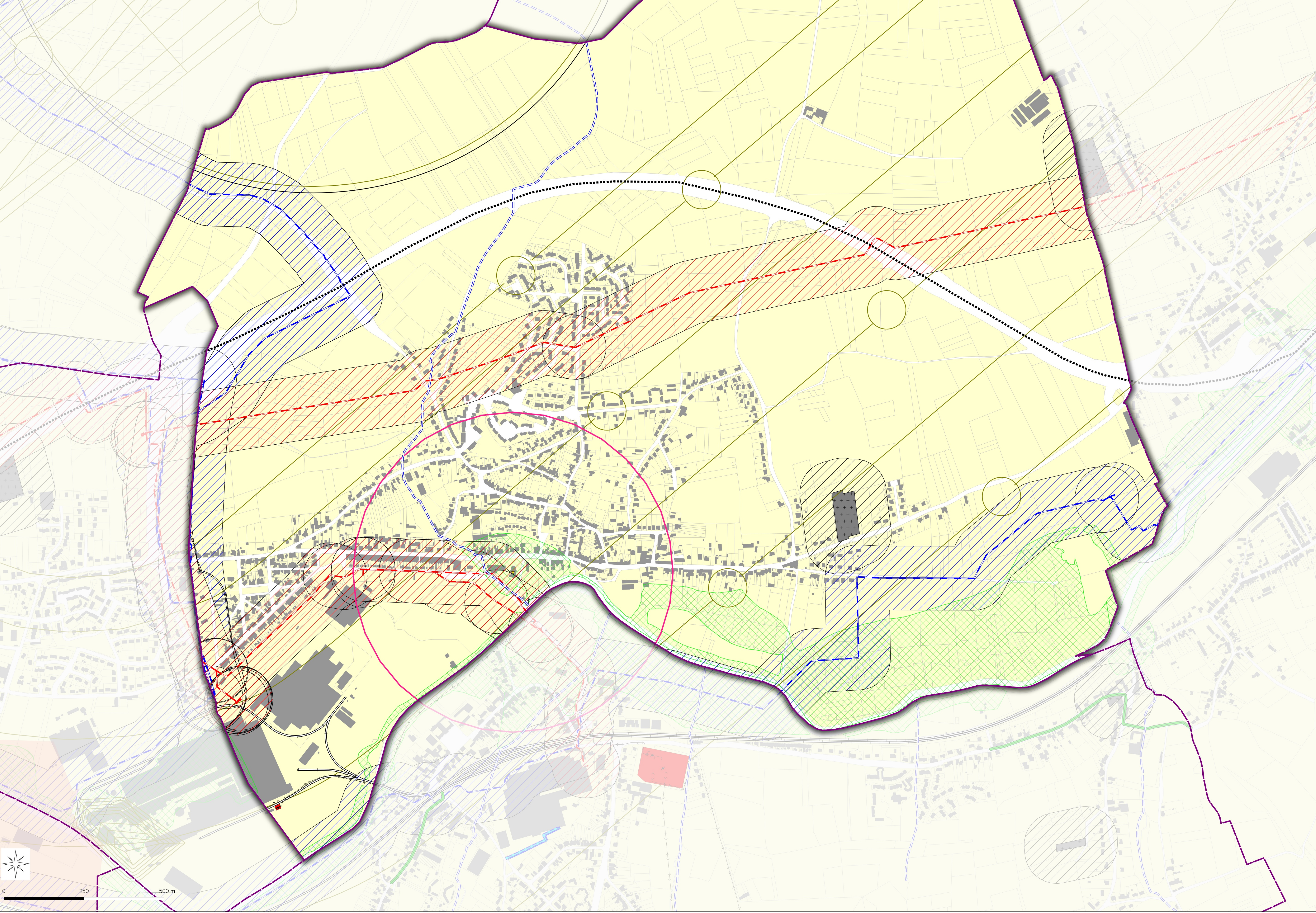
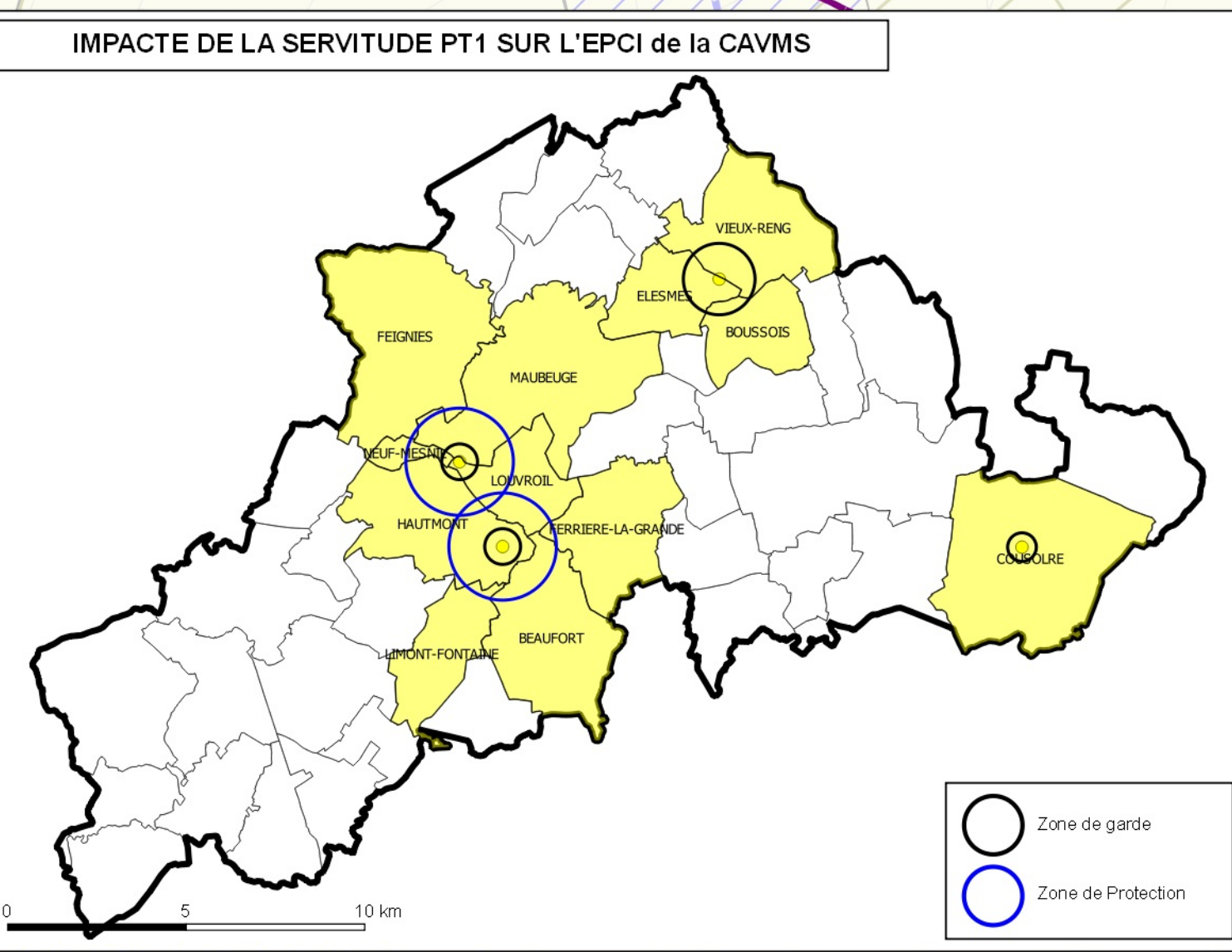
Type Procédure : Elaboration
Délibération du : 17/12/2015

Date de mise à jour :

Sources : Gestionnaires Servitudes
(c) Cadastre / P3 - Ddpp
Email : ddt@nord.gouv.fr

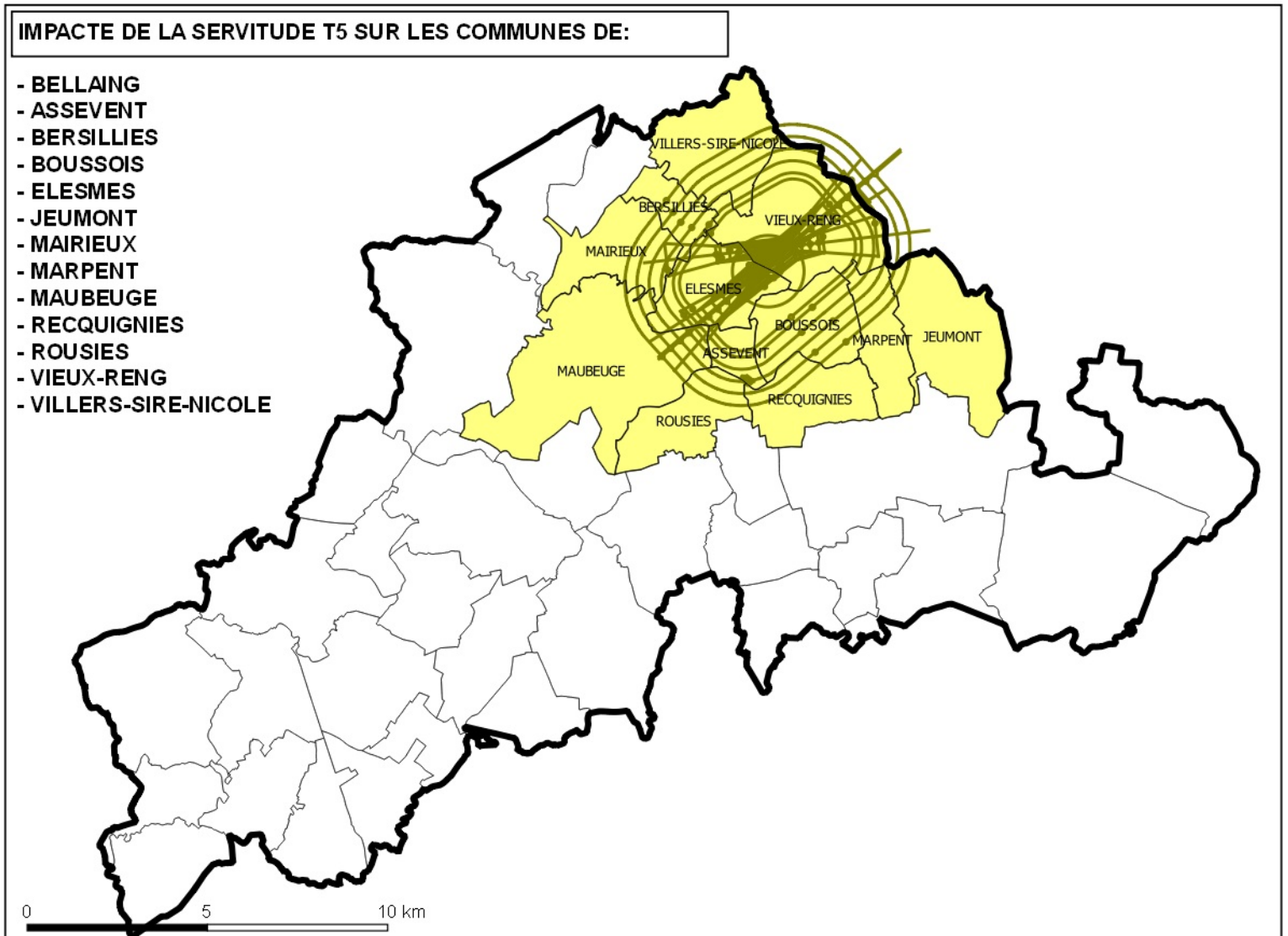
**Direction Départementale
des Territoires
et de la Mer du Nord**

D.D.T.M 59



0 250 500 m

- LEGENDE**
- Limites communales
 - Parcelles
 - Bâti
 - Frontière Belge
 - A4 - Protection des Cours d'eau non Domaniaux
 - A5 - Eau et Assainissement/Canalisations Publiques
 - AC1 - Protection des Monuments Historiques (Générateur)
 - AC1 - Protection des Monuments Historiques (asiette)
 - AS1 - Protection des Captages en Eau Potable**
 - Périmètre de protection éloignée
 - EL7 - Alignement
 - EL11 - Interdiction d'Accès
 - I3 - Protection des Canalisations de Transport de Gaz (Générateur)
 - I3 - Protection des Canalisations de Transport de Gaz (zone de protection)
 - I4 - Protection des Lignes Haute-Tension
 - Transformateur
 - Transformateur
 - I5 - Produits Chimique - Protection des Conduites (Générateur)
 - I5 - Produits Chimique - Protection des Conduites (zone de protection)
 - T1 - Protection des Lignes Ferroviaires**
 - T1 - Voie de service
 - T1 - Voie ferrée principale
 - T5 - Relations Aériennes Servitude de Dégagement
 - INT1 - Cimetières civils et militaires
 - INT1 - Zone de protection
 - PT1 - Protection des Centres Hertzien contre les Perturbations Electromagnétiques**
 - PT1 - (Zone de garde)
 - PT1 - (Générateur)
 - PM1 - P.P.R.N (Plans de Préventions des Risques Naturels)
 - Frontière Belge Tampon



Nota:
Pour plus d'informations concernant une servitude en particulier, vous pouvez consulter la réponse du contributeur concerné,
via notre site internet à l'adresse suivante:
<https://nord.gouv.fr/Politiques-publiques/Amenagement-et-logement/Les-documents-de-planification-de-niveau-communal-Plan-Pos-Commune/Porter-a-connaissance-Plan-Pos-Cc/Les-porter-a-connaissance-realises>
Ou contacter directement le gestionnaire.