

Commune de

SEMERIES

59562

P.L.U.i - C.C.C.A

Plan Local d'Urbanisme Intercommunal de la Communauté de communes
du Cœur de l'Avesnois



Servitudes d'Utilité Publique

Direction Départementale

des Territoires

et de la Mer du Nord

D.D.T.M 59

PLAN

1/1

Éléments constitutifs
du Porter à connaissance (P.A.C.)
du Code de l'urbanisme








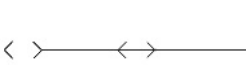

Type Procédure : Elaboration

Délibération du : 17/12/2015

Date de mise à jour :

Sources : Gestionnaires Servitudes
(c) Cadastre / P.I. - Ddtp
Email : ddtm59@nord.gouv.fr

LEGENDE

-  Limites communales
-  Parcelles_CCCA
-  Bâti_CCCA
-  A4 - Protection des Cours d'eau non Domaniaux
-  AC1 - Protection des Monuments Historiques (Générateur)
-  AC1 - Protection des Monuments Historiques (Générateur)
-  AC1 - Protection des Monuments Historiques (assiette)
-  EL7 - Alignement
-  I4 - Protection des Lignes Haute-Tension

- T1 - Protection des Lignes Ferroviaires**
-  T1 - Voie ferrée principale
 -  INT1 - Cimetières civils et militaires
 -  INT1 - Zone de protection
 -  PT2LH - Protection des Faisceaux Hertzien (Générateur)
 -  PT2LH - Protection des Faisceaux Hertzien (zone de protection)
 -  PM1 - P.P.R.N (Plans de Préventions des Risques Naturels)



Nota:
Pour plus d'informations concernant une servitude en particulier, vous pouvez consulter la réponse du contributeur concerné,
via notre site internet à l'adresse suivante:
<https://nord.gouv.fr/Politiques-publiques/Amenagement-du-territoire-construction-et-logement/Les-documents-de-planification-de-niveau-communal-Plu-Pos-Carte-Communale/Porter-a-connaissance-Plu-Pos-Cc/Les-porter-a-connaissance-realises>
Ou contacter directement le gestionnaire.