

Commune de  
**GOGNIES-CHAUSSEE**

59264

**P.L.U.i - C.A.V.M.S**

Plan Local d'Urbanisme Intercommunal de l'agglomération  
Maubeuge-Val-de-Sambre

**PLAN  
1/1**

Éléments constitutifs  
du Porter à connaissance (P.A.C.)  
de l'RTU (1)  
du Code de l'urbanisme

Type Procédure : Elaboration

Délibération du : 17/12/2015

Date de mise à jour :





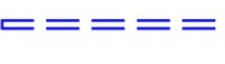




Sources : Gestionnaires Servitudes  
(c) Cadastre / P3 - Ddtp  
Email : ddt@nord.gouv.fr

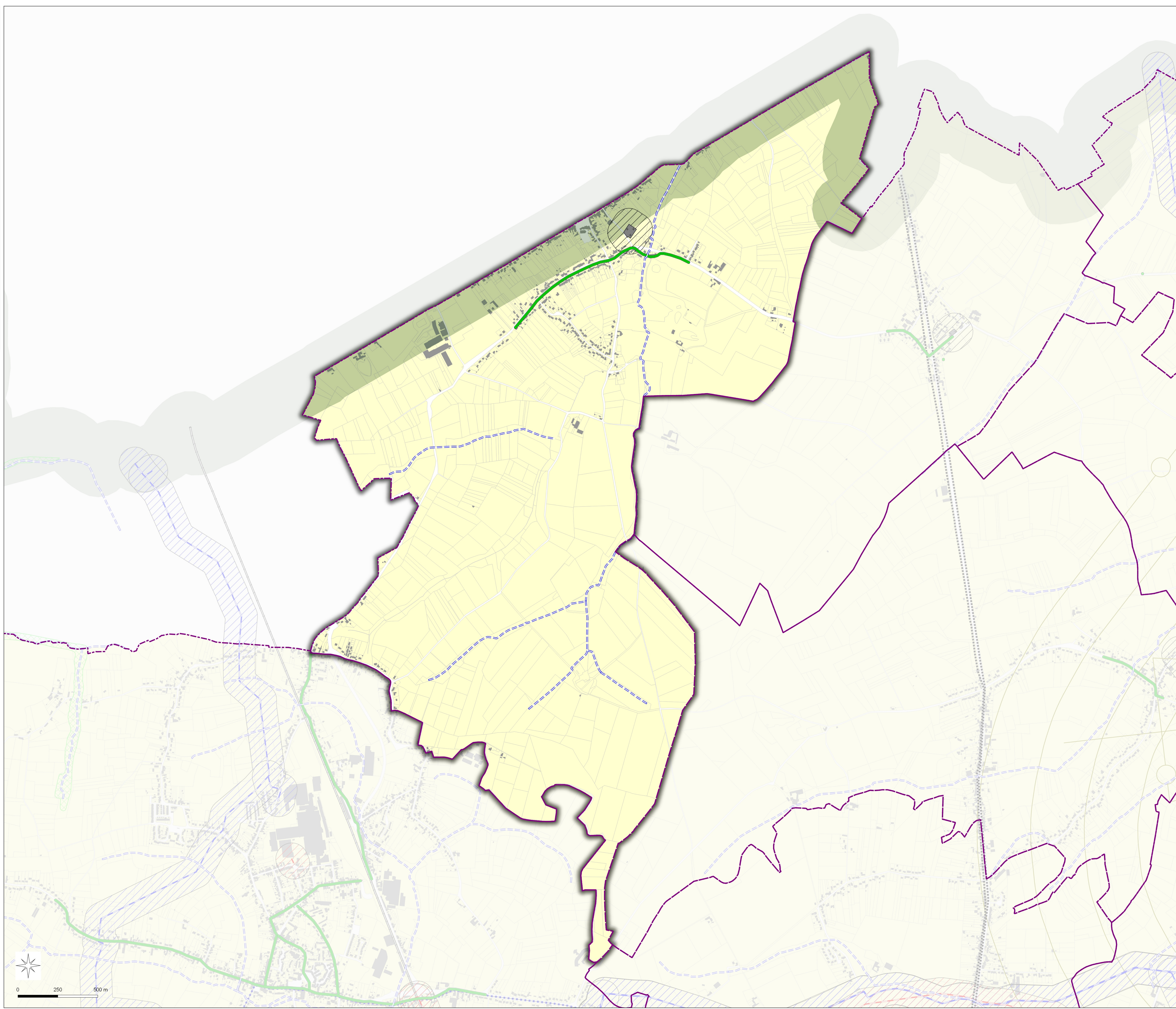
**Servitudes d'Utilité Publique**

**Direction Départementale  
des Territoires  
et de la Mer du Nord**

**D.D.T.M 59**

**LEGENDE**

-  Limites communales
-  Parcelles
-  Bâti
-  Frontière Belge
-  A4 - Protection des Cours d'eau non Domaniaux
-  EL7 - Alignement
-  INT1 - Cimetières civils et militaires
-  INT1 - Zone de protection
-  Frontière Belge Tampon



Note:  
Pour plus d'informations concernant une servitude en particulier, vous pouvez consulter la réponse du contributeur concerné,  
via notre site internet à l'adresse suivante:  
<https://nord.gouv.fr/Politiques-publiques/Amenagement-du-territoire-construction-et-logement/Les-documents-de-planification-de-niveau-communal-Plu-Pop-Carte-Communale/Porter-a-connaissance-Plu-Pop-Cc/Les-porter-a-connaissance-realises>  
Ou contacter directement le gestionnaire.