

Commune de
MECQUIGNIES

59396

P.L.U.i - C.C.P.M

Plan Local d'Urbanisme Intercommunal de la communauté de commune
du pays de Mormal



Servitudes d'Utilité Publique

Direction Départementale

des Territoires

et de la Mer du Nord

D.D.T.M 59

**PLAN
1/1**








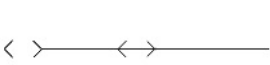







Éléments constitutifs
du Porter à connaissance (P.A.C.)
de l'RTU i
du Code de l'urbanisme

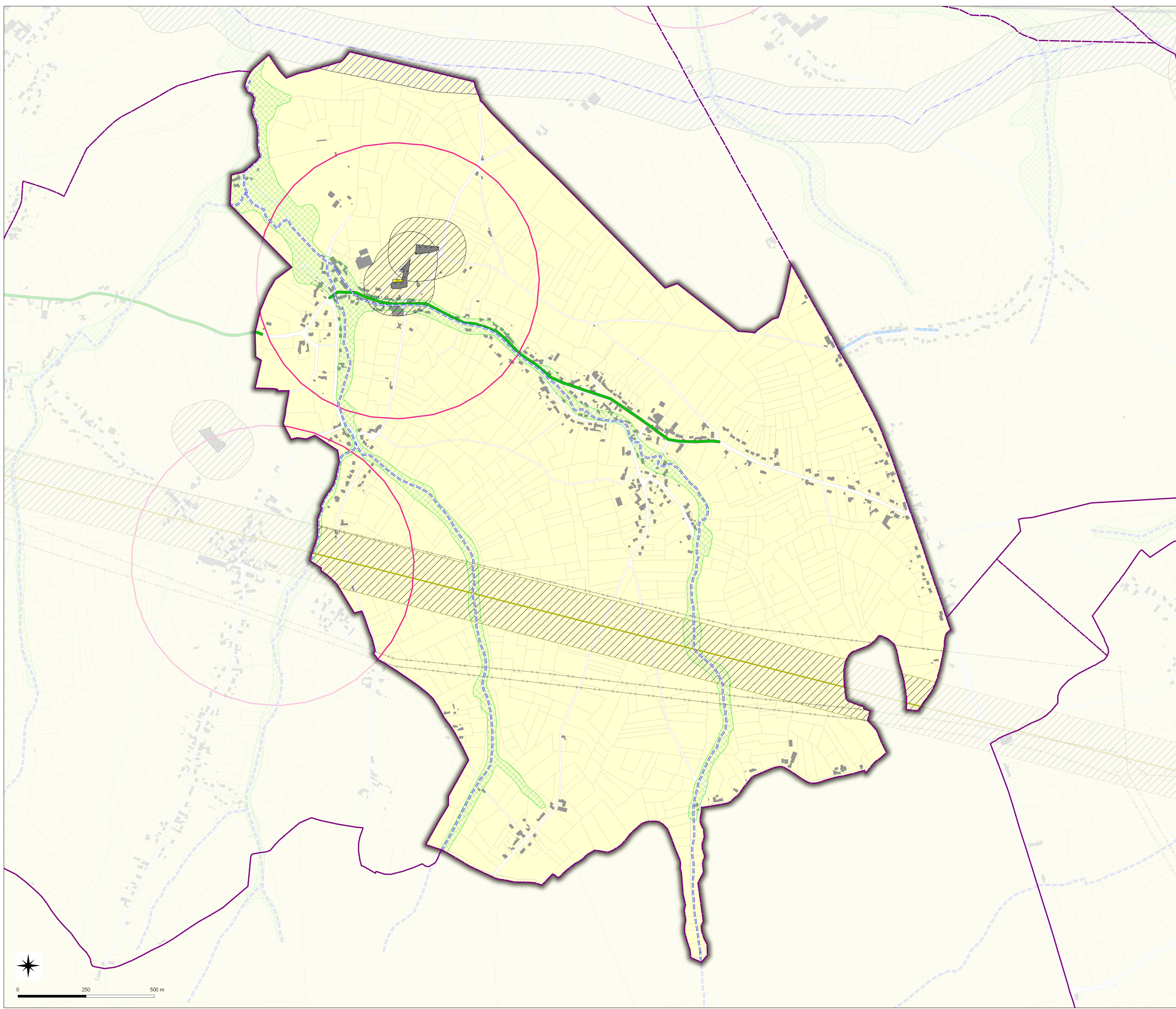
Type Procédure : Elaboration
Délibération du : 19/10/2015

Date de mise à jour :

Sources : Gestionnaires Servitudes
(c) Cadastre / P3 - Ddtp
Email : ddtm59@nord.gouv.fr

LEGENDE

-  Limites communales
-  Parcelles
-  Bâti
-  A4 - Protection des Cours d'eau non Domaniaux
-  AC1 - Protection des Monuments Historiques (Générateur)
-  AC1 - Protection des Monuments Historiques (Générateur)
-  AC1 - Protection des Monuments Historiques (assiette)
-  EL7 - Alignement
-  I4 - Protection des Lignes Haute-Tension
-  I5 - Produits Chimique - Protection des Conduites (zone de protection)
-  INT1 - Cimetières civils et militaires
-  INT1 - Zone de protection
-  PTZLH - Protection des Faisceaux Hertzien (Générateur)
-  PTZLH - Protection des Faisceaux Hertzien (zone de protection)
-  PM1 - PPR.N (Plans de Préventions des Risques Naturels)



Nota:
Pour plus d'informations concernant une servitude en particulier, vous pouvez consulter la réponse du contributeur concerné,
via notre site internet à l'adresse suivante:
<https://nord.gouv.fr/Publiques-publiques/Amenagement-du-territoire-construction-et-logement/Les-documents-de-planification-de-niveau-communal-Pla-Pos-Carte-Communale-Porter-a-connaissance-Pla-Pos-Co-les-porter-a-connaissance-realises>
Ou contacter directement le gestionnaire.