

Commune de
GUSSIGNIES

59277

P.L.U.i - C.C.P.M

Plan Local d'Urbanisme Intercommunal de la communauté de commune
du pays de Mormal



Servitudes d'Utilité Publique

**Direction Départementale
des Territoires
et de la Mer du Nord**

D.D.T.M 59

**PLAN
1/1**





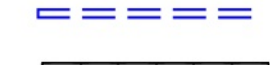




Éléments constitutifs
du Porter à connaissance (P.A.C.)
de l'RTU 1
du Code de l'urbanisme

Type Procédure : Elaboration
Délibération du : 19/10/2015

Date de mise à jour :

Sources : Gestionnaires Servitudes
(c) Cadastre / PG - Ddtp
Email : ddtm59@nord.gouv.fr

LEGENDE

-  Limites communales
-  Parcelles
-  Bâti
-  Frontière Belge
-  A4 - Protection des Cours d'eau non Domaniaux
-  INT1 - Cimetières civils et militaires
-  INT1 - Zone de protection
-  PM1 - P.P.R.N (Plans de Préventions des Risques Naturels)
-  Frontière Belge Tampon



0 250 500 m

Nota:
Pour plus d'informations concernant une servitude en particulier, vous pouvez consulter la réponse du contributeur concerné,
via notre site internet à l'adresse suivante:
<https://nord.gouv.fr/Politiques-publiques/Amenagement-du-territoire-construction-et-logement/Les-documents-de-planification-de-niveau-communal-Pla-Pos-Charte-Communale-Porter-a-connaissance-Pla-Pos-Co/Le-porter-a-connaissance-realises>
Ou contacter directement le gestionnaire.