

Commune de
CROIX-CALUYAU

59164

P.L.U.i - C.C.P.M

Plan Local d'Urbanisme Intercommunal de la communauté de commune
du pays de Mormal



**PLAN
1/1**

Éléments constitutifs
du Porter à connaissance (P.A.C.)
de l'RTU 1
du Code de l'urbanisme

Servitudes d'Utilité Publique

**Direction Départementale
des Territoires
et de la Mer du Nord**













D.D.T.M 59

Type Procédure : Elaboration
Délibération du : 19/10/2015

Date de mise à jour :

Sources : Gestionnaires Servitudes
(c) Cadastre / P3 - Ddtp
Email : ddtm59@nord.gouv.fr

LEGENDE

-  Limites communales
-  Parcelles
-  Bâti
-  A4 - Protection des Cours d'eau non Domaniaux
- AS1 - Protection des Captages en Eau Potable**
 -  Périmètre de protection éloignée
 -  Périmètre de protection immédiate
 -  Périmètre de protection rapproché
 -  EL7 - Alignement
 -  I4 - Protection des Lignes Haute-Tension
 -  T7 - Installations particulières à l'extérieur des zones de dégagement (Niergnies 24 kms)
 -  INT1 - Cimetières civils et militaires
 -  INT1 - Zone de protection

