

Commune de QUAROUBLE

59479

P.L.U.i - C.A.V.M

Plan Local d'Urbanisme Intercommunal de la communauté d'agglomération
de Valenciennes Métropole



PLAN 1/1

Document consultable
du Porteur à connaissance (P.A.C.)
de l'RTU
du Code de l'Urbanisme

Servitudes d'Utilité Publique

Direction Départementale

des Territoires

et de la Mer du Nord

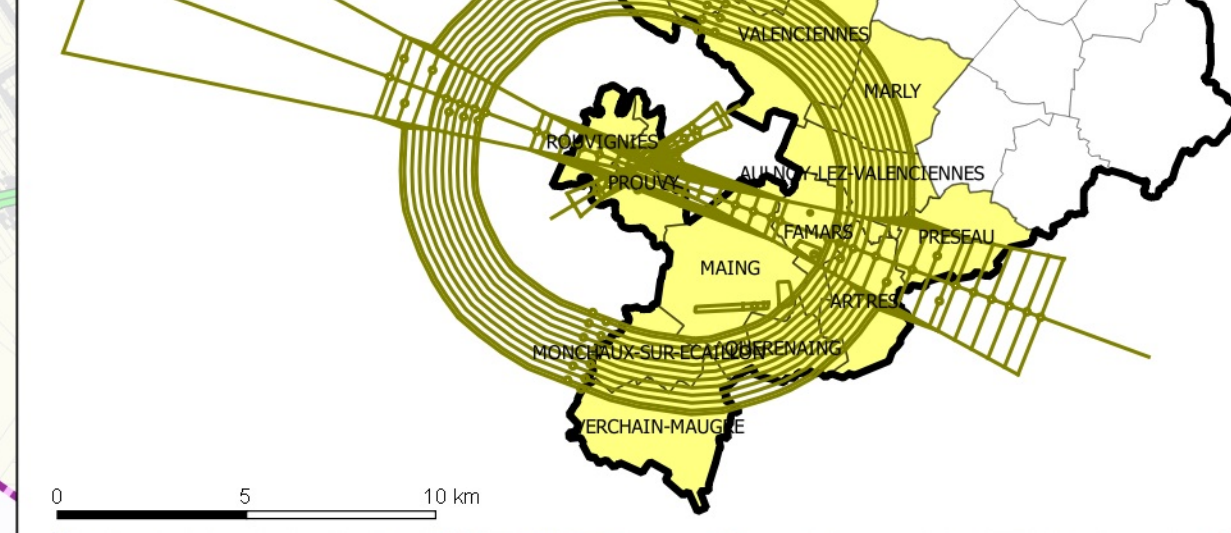
D.D.T.M 59

Type Procédure : Elaboration
Délibération du : 30/09/2014

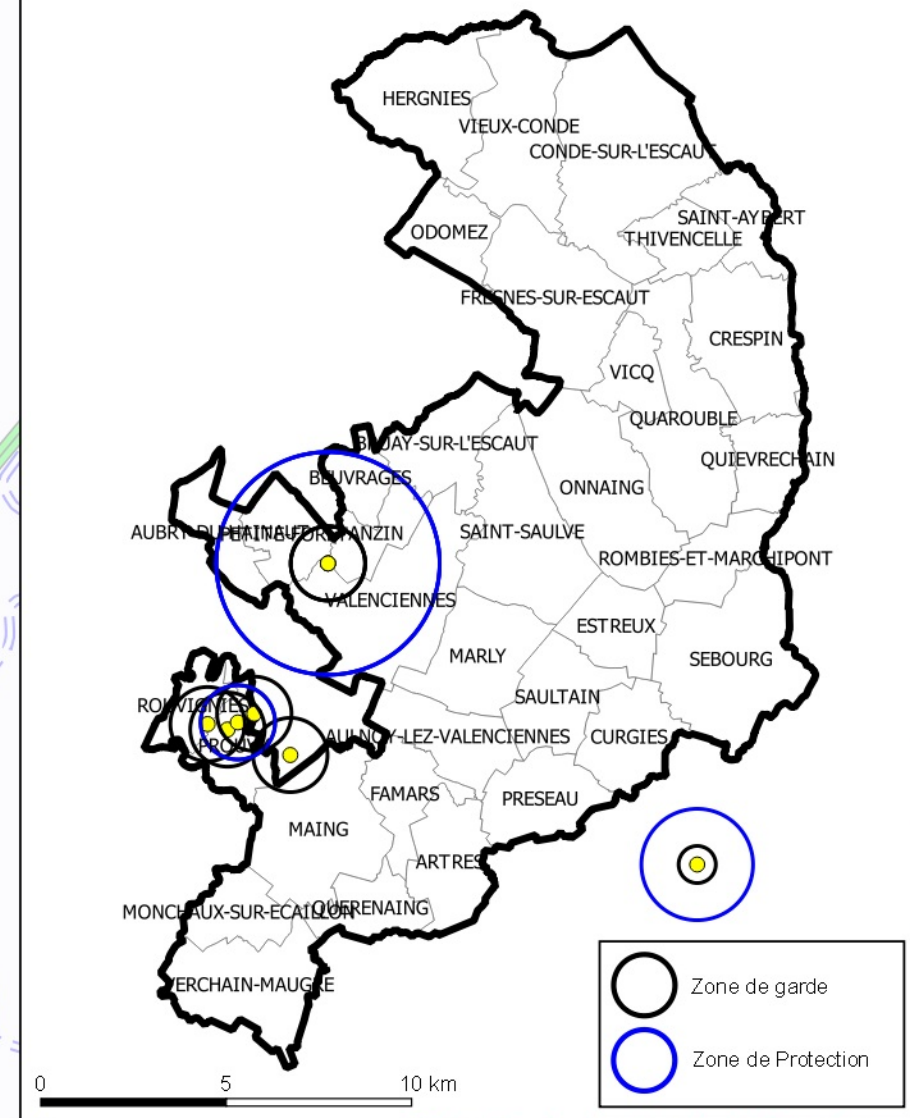
Date de mise à jour : Octobre 2015
Ref : Commune de QUAROUBLE (59479) - Carte
Servitudes up
Sources : Gestionnaires Servitudes
(c) Cadastre / P.I - Ddtp
Email : ddtm59@nord.gouv.fr

IMPACTE DE LA SERVITUDE T5 SUR LES COMMUNES DE:

- ANZIN
- ARTRES
- AUBRY-OU-HAINAUT
- AULNOY-LEZ-VALENCIENNES
- FAMARS
- HAINO
- MARLY
- MONCHAUX-SUR-ECALLON
- PETIT-FORÉ
- PRESEAU
- PROUVY
- QUÉRY-VALENCIENNES
- ROUVIGNES
- VALENCIENNES
- VERCHAIN-MAÛGRE



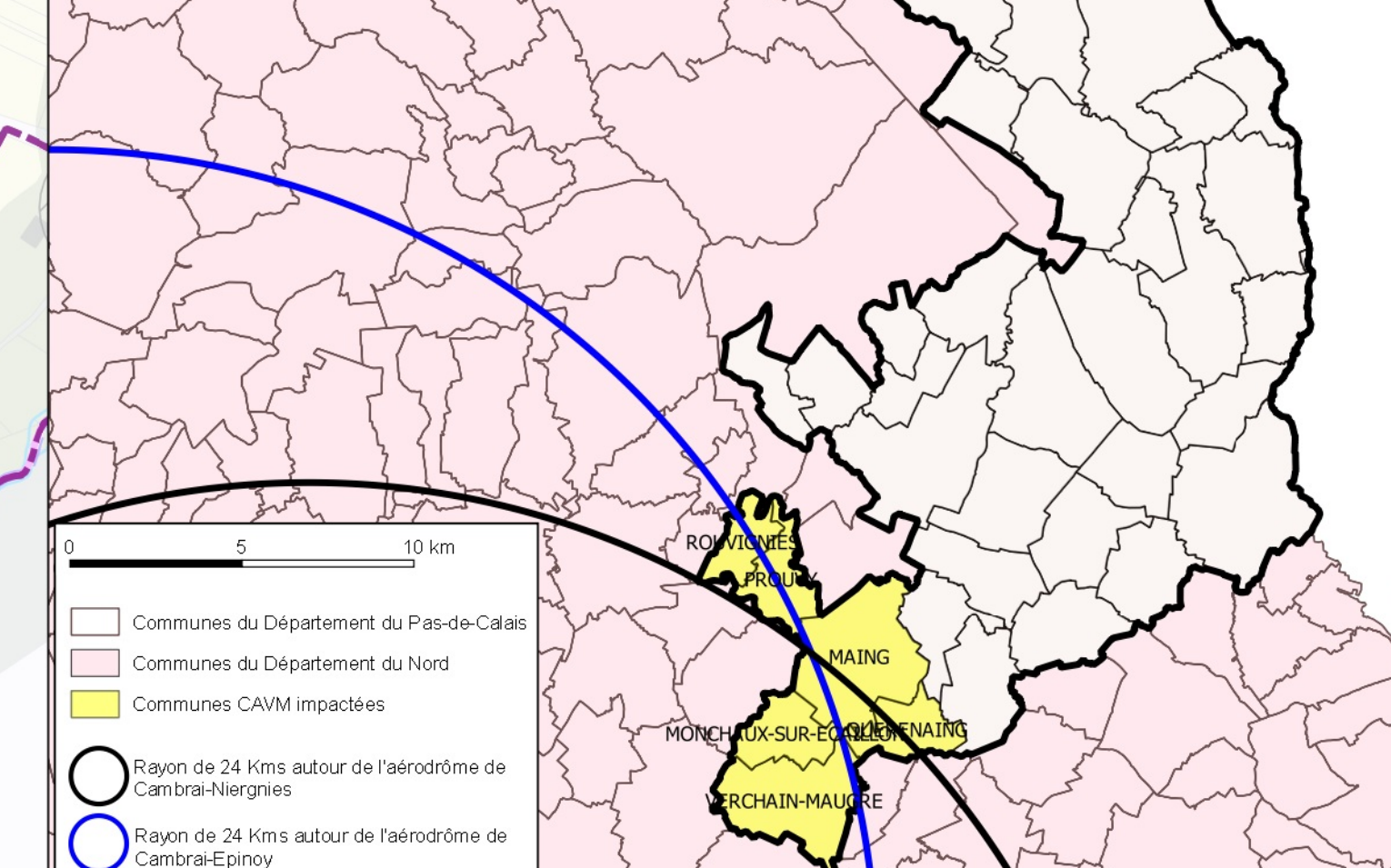
IMPACTE DE LA SERVITUDE PT1 SUR L'EPCI de la CAPH



LEGENDE

- Limites communales
- Parcels
- Bâti
- Frontière Belge
- A4 - Protection des Cours d'eau non Domaniaux
- ★ AC1 - Protection des Monuments Historiques (Générateur)
- ★ AC1 - Protection des Monuments Historiques (Générateur)
- ★ AC1 - Protection des Monuments Historiques (assiette)
- AS1 - Protection des Captages en Eau Potable**
 - Périmètre de protection éloignée
 - Périmètre de protection immédiate
 - Périmètre de protection rapproché
 - EL11 - Interdiction d'Accès
 - I1Bis - Hydrocarbures Liquides - Protection des pipe lines (Générateur)
 - I1Bis - Hydrocarbures Liquides - Protection des pipe lines (zone de protection)
 - I3 - Protection des Canalisations de Transport de Gaz (Générateur)
 - I3 - Protection des Canalisations de Transport de Gaz (zone de protection)
 - I4 - Protection des Lignes Haute-Tension
 - Transformateur
 - Transformateur
 - I5 - Produits Chimique - Protection des Conduites (Générateur)
 - I5 - Produits Chimique - Protection des Conduites (zone de protection)
- T1 - Protection des Lignes Ferroviaires**
 - T1 - Voie de service
 - T1 - Voie ferrée non exploitée
 - T1 - Voie ferrée principale
 - INT1 - Cimetières civils et militaires
 - INT1 - Zone de protection
 - PM1 - PRR,N (Plans de Préventions des Risques Naturels)
 - PM2 - I.C.P.E (Installation Classée pour la Protection de l'Environnement) (zone de protection)
 - Frontière Belge Tampon

IMPACTE DE LA SERVITUDE T7 SUR L'EPCI de la CAVM



Nota:
Pour plus d'informations concernant une servitude en particulier, vous pouvez consulter la réponse du contributeur concerné,
via notre site internet à l'adresse suivante:
<https://nord.gouv.fr/Politiques-publiques/Amenagement-du-territoire-construction-et-logement/Les-documents-de-planification-de-niveau-communal-Pla-Pos-Carte-Communale/Porteur-a-connaissance-Pla-Pos-Cc/Les-porteur-a-connaissance-realises>
Ou contacter directement le gestionnaire.