

**Commune de
FRESNES-SUR-ESCAUT
59253**

P.L.U.i - C.A.V.M
Plan Local d'Urbanisme Intercommunal de la communauté d'agglomération
de Valenciennes Métropole



**PLAN
1/1**

Document consultable
du Porteur à connaissance (P.A.C.)
du Code de l'urbanisme

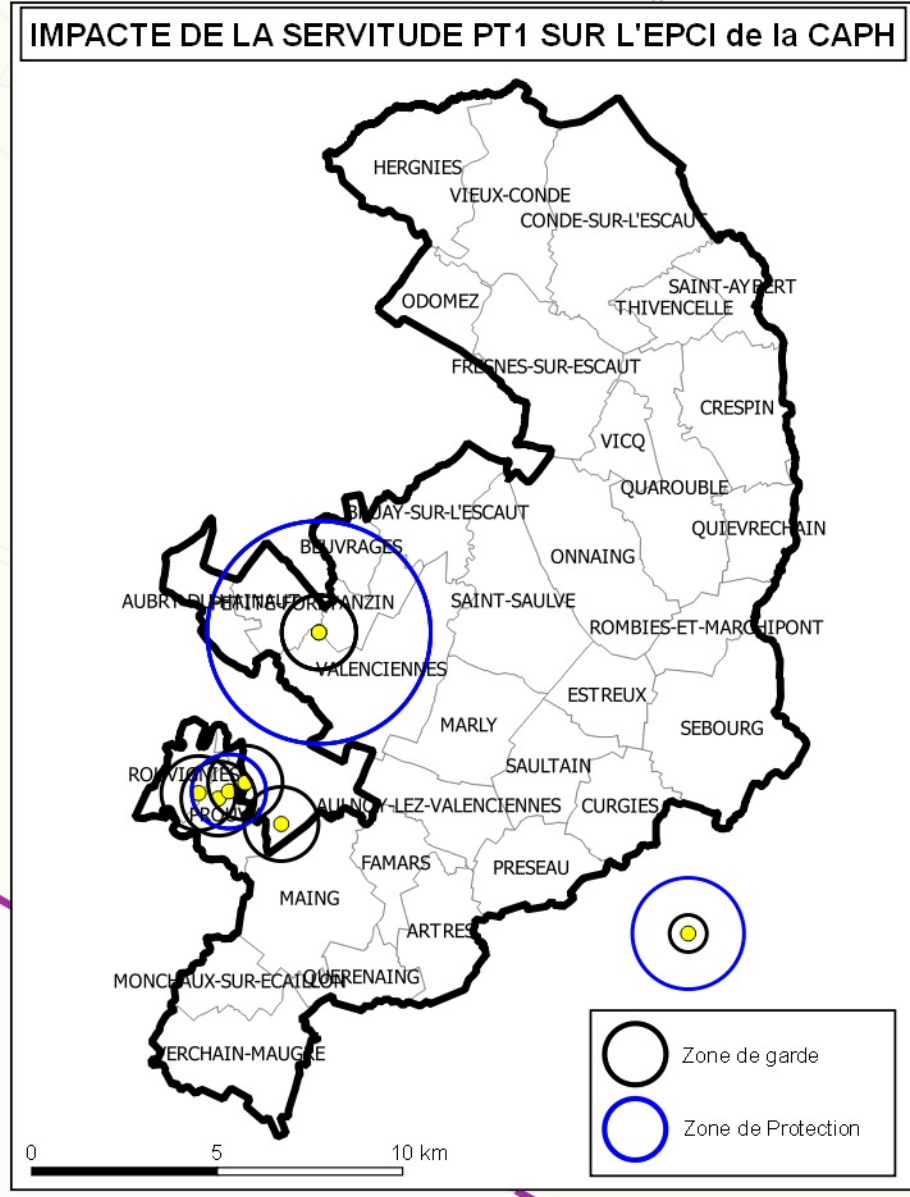
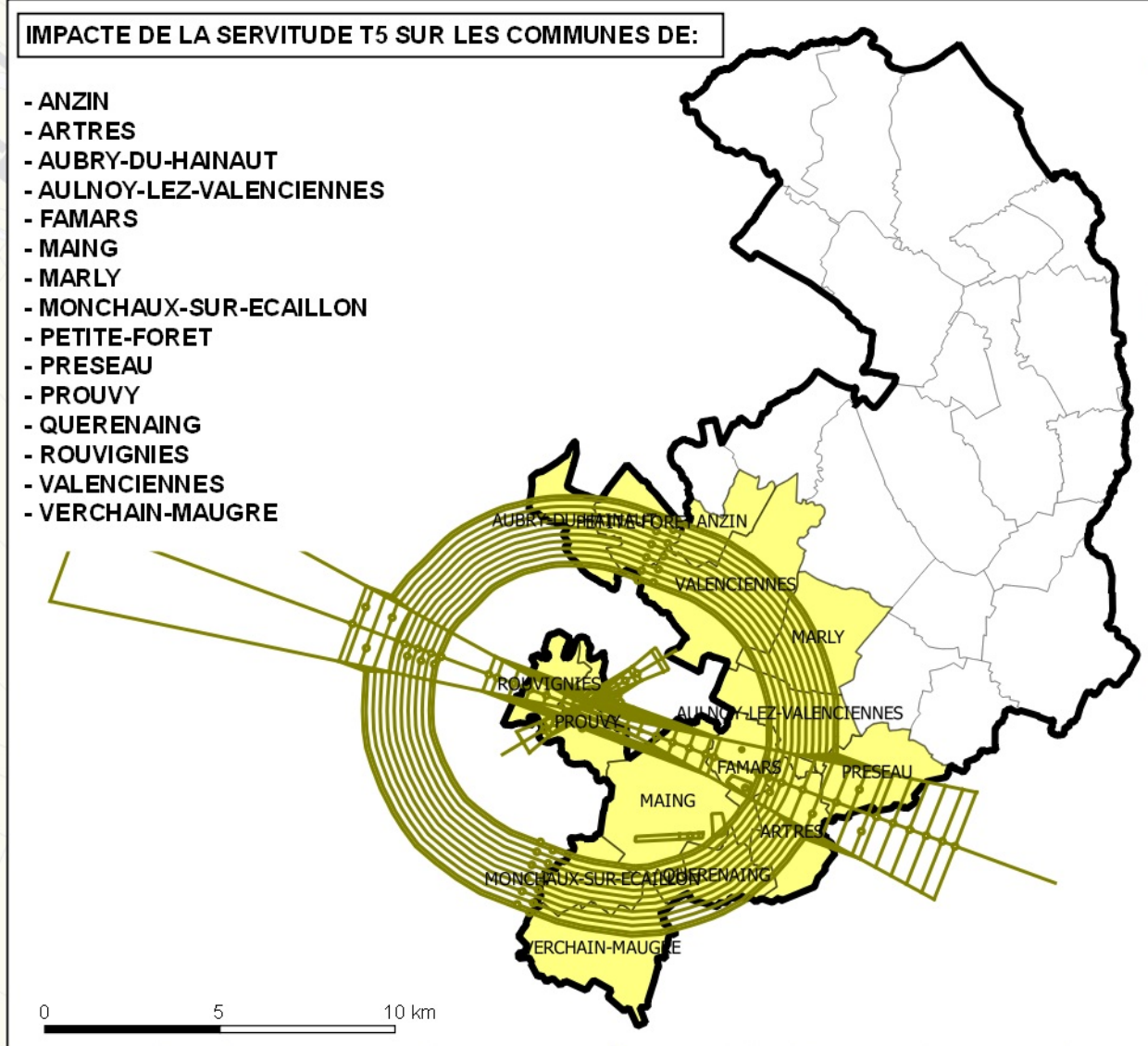
Servitudes d'Utilité Publique

**Direction Départementale
des Territoires
et de la Mer du Nord**


D.D.T.M 59

Type Procédure : Elaboration
Délibération du : 30/09/2014

Date de mise à jour : Octobre 2015
réf. : Commune de FRESNES (59038) - Carte
Servitudes up
Sources : Gestionnaires Servitudes
(c) Cadastre / Pô - Ddtp
Email : ddtm59@nord.gouv.fr



- LEGENDE**
- Limites communales
 - Parcels
 - Bati
 - A4 - Protection des Cours d'eau non Domaniaux
 - ★ AC1 - Protection des Monuments Historiques (Générateur)
 - AC1 - Protection des Monuments Historiques (Générateur)
 - AC1 - Protection des Monuments Historiques (assiette)
- AS1- Protection des Captages en Eau Potable**
- Périmètre de protection éloignée
 - Périmètre de protection immédiate
 - Périmètre de protection rapproché
 - EL11 - Interdiction d'Accès
 - I3 - Protection des Canalisations de Transport de Gaz (Générateur)
 - I3 - Protection des Canalisations de Transport de Gaz (zone de protection)
 - I4 - Protection des Lignes Haute-Tension
 - INT1 - Cimetières civils et militaires
 - INT1 - Zone de protection
 - PM1 - RPR.N (Plans de Préventions des Risques Naturels)



Nota:
Pour plus d'informations concernant une servitude en particulier, vous pouvez consulter la réponse du contributeur concerné,
via notre site internet à l'adresse suivante:
<https://nord.gouv.fr/Politiques-publiques/Amenagement-du-territoire-construction-et-logement/Les-documents-de-planification-de-niveau-communal-Pla-Pos-Carte-Communale-Porteur-a-connaissance-Pla-Pos-Cc/Les-porteur-a-connaissance-realises>
Ou contacter directement le gestionnaire.

