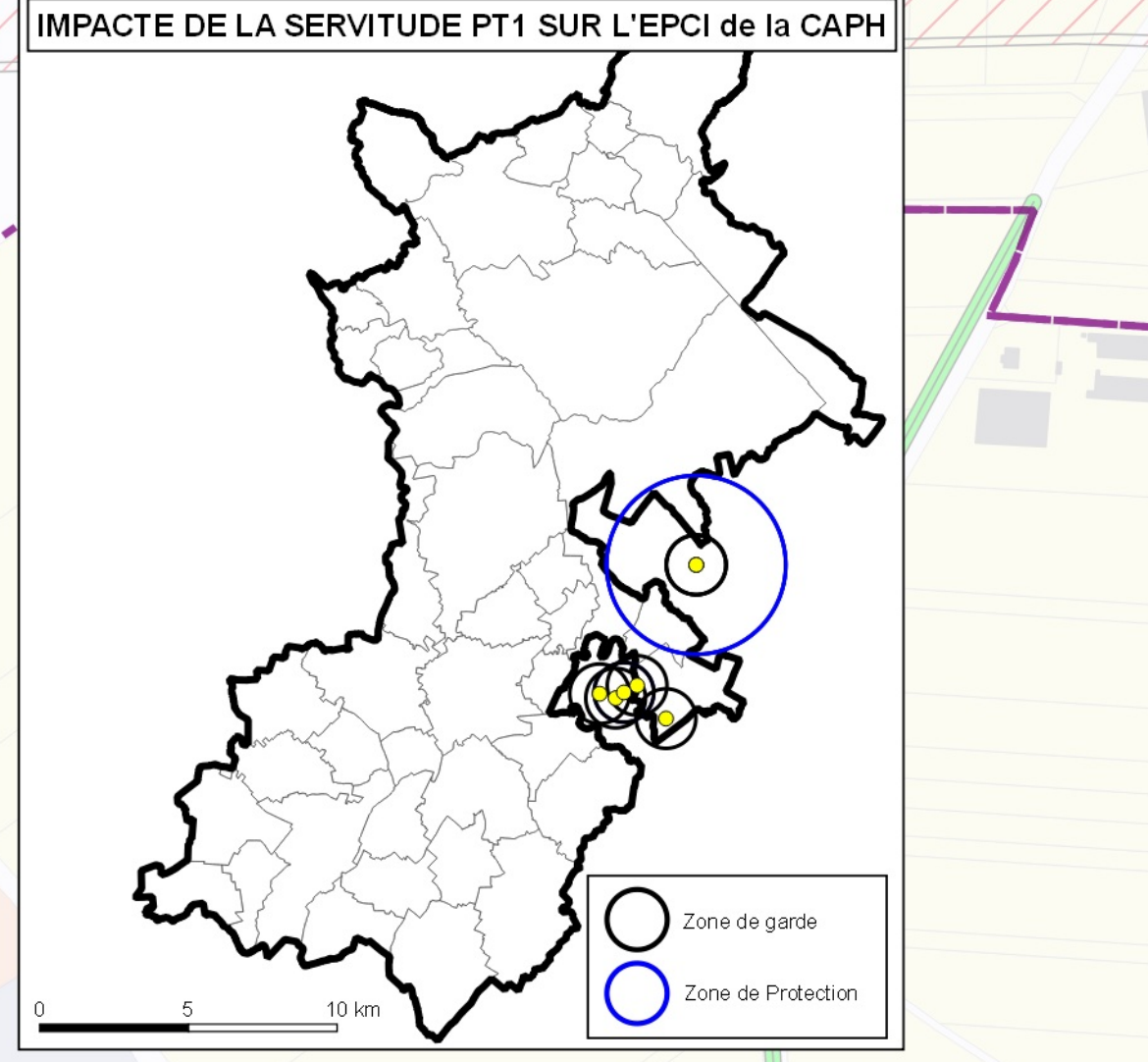
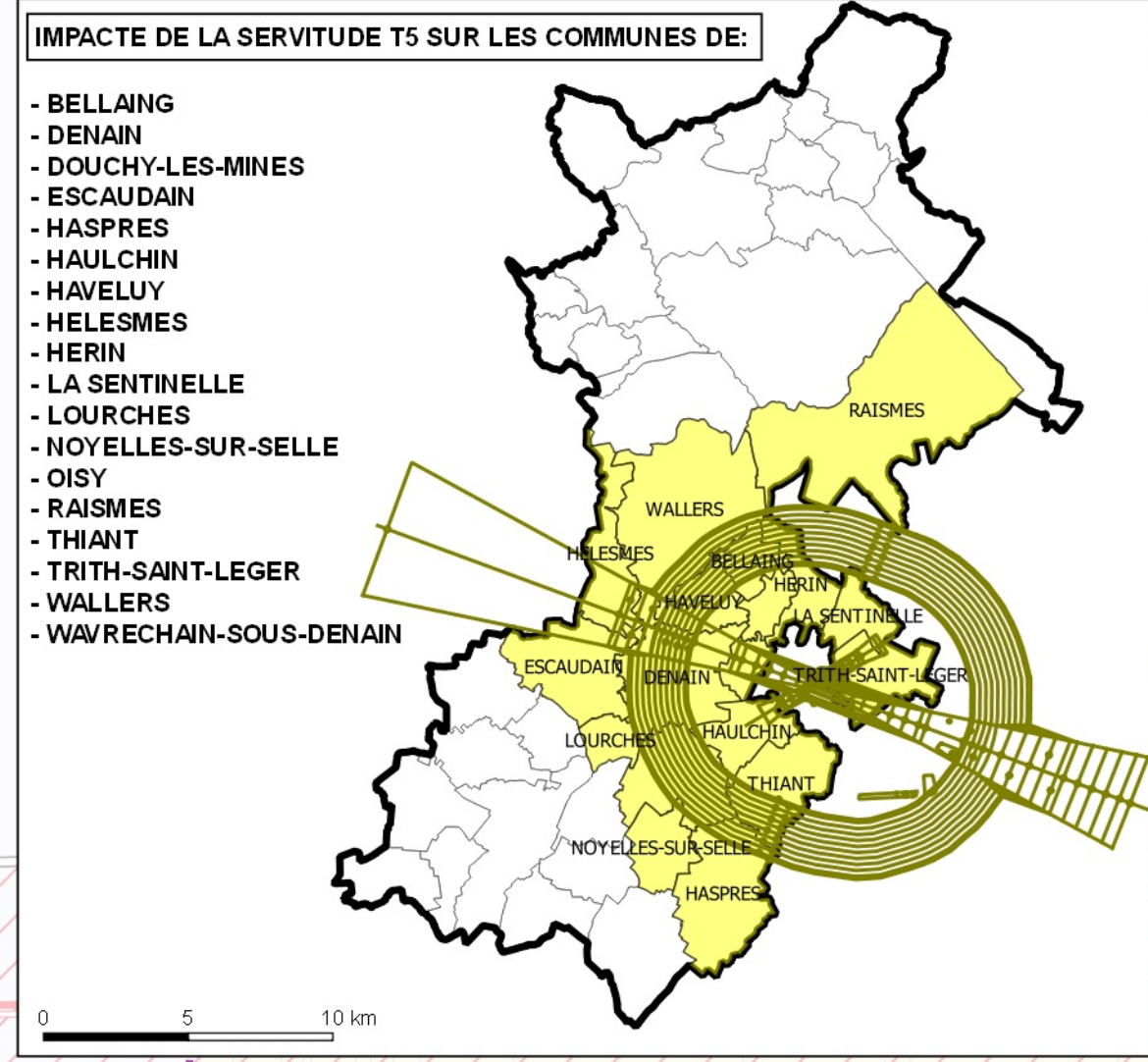


Servitudes d'Utilité Publique

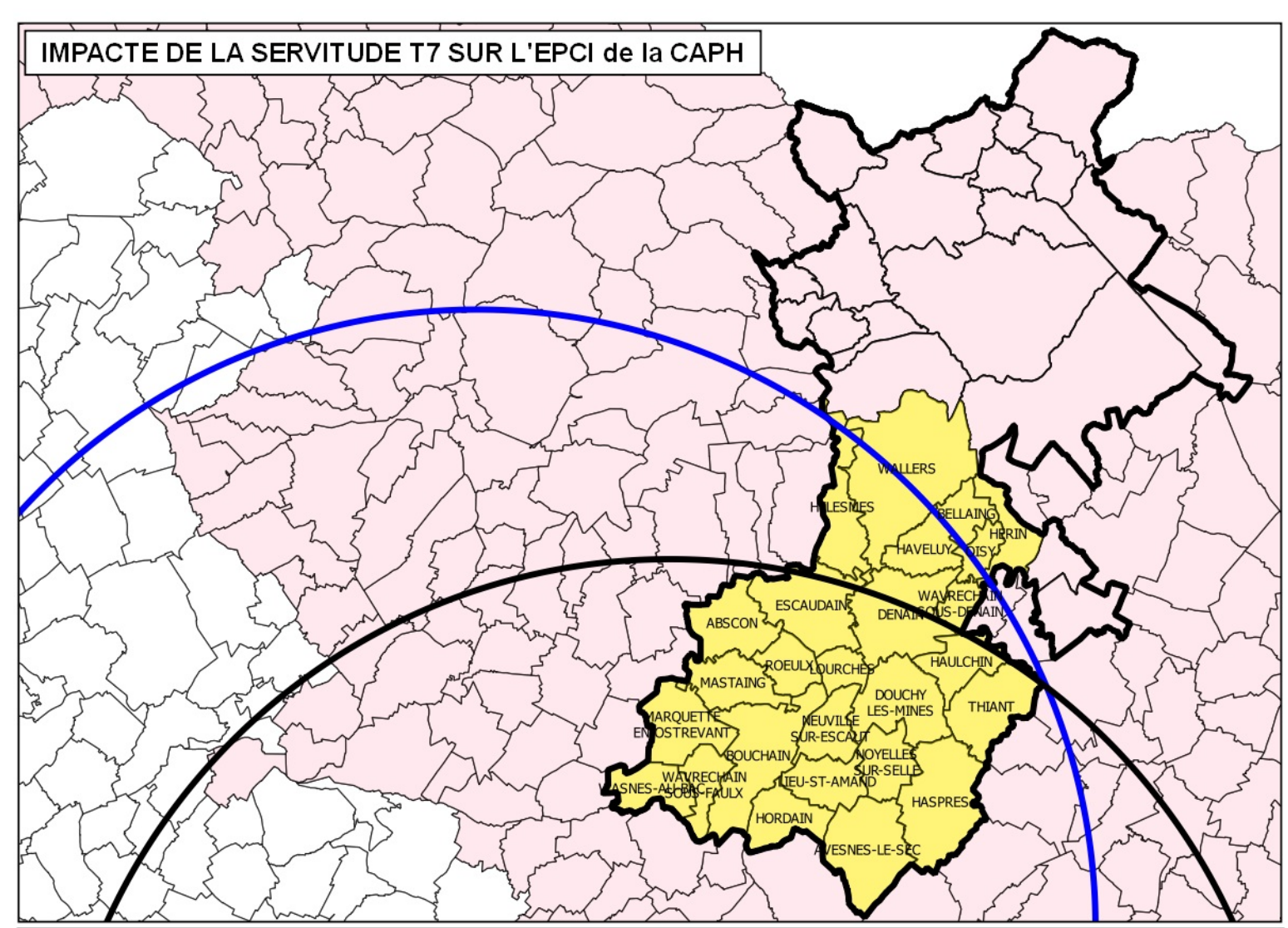
Direction Départementale
des Territoires
et de la Mer du Nord
D.D.T.M 59

PLAN
1/1
Document consultable du Porteur à connaissance (P.A.C) en RT2010 du Code de l'urbanisme

Type Procédure : Elaboration
Délibération du : 19/10/2015
Date de mise à jour : Août 2016
ref : Commune de WAVRECHAIN (59652) - Carte Servitudes.aps
Sources : Gestions des Servitudes (c) Cadastre / PO - Ddtp
Email : ddtm59@nord.gouv.fr



- LEGENDE**
- Limites communales
 - Parcels
 - Bati
 - A4 - Protection des Cours d'eau non Domaniaux
 - ★ AC1 - Protection des Monuments Historiques (Générateur)
 - AC1 - Protection des Monuments Historiques (asiette)
 - ASI - Protection des Captages en Eau Potable**
 - Périmètre de protection éloignée
 - Périmètre de protection immédiate
 - Périmètre de protection rapproché
 - EL7 - Alignement
 - EL11 - Interdiction d'Accès
 - I3 - Protection des Canalisations de Transport de Gaz (Générateur)
 - I3 - Protection des Canalisations de Transport de Gaz (zone de protection)
 - I4 - Protection des Lignes Haute-Tension
 - T7 - Installations particulières à l'extérieur des zones de dégagement (Niergnies 24 kms)
 - T7 - Installations particulières à l'extérieur des zones de dégagement (Epinoy 24 kms)
 - INT1 - Cimetières civils et militaires
 - INT1 - Zone de protection



Nota:
Pour plus d'informations concernant une servitude en particulier, vous pouvez consulter la réponse du contributeur concerné, via notre site internet à l'adresse suivante:
<https://nord.gouv.fr/Politiques-publiques/Amenagement-du-territoire-construction-et-logement/Les-documents-de-planification-de-niveau-communal-Plu-Pos-Plan-Commune/Porteur-a-connaissance-Plu-Pos-Cc/Les-porteur-a-connaissance-realises>
Ou contacter directement le gestionnaire.

