

**Commune de
WASNES-AU-BAC
59645**



Plan
Cadastral et
Urbanisme
des Données

P.L.U.i - C.A.P.H

Plan Local d'Urbanisme Intercommunal de la communauté d'agglomération
de la porte du Hainaut



**PLAN
1/1**

Document consultable
du Porteur à connaissance (P.A.C.)
de RT2 (1)
du Code de l'urbanisme

Servitudes d'Utilité Publique

**Direction Départementale
des Territoires
et de la Mer du Nord**

D.D.T.M 59

Type Procédure : Elaboration

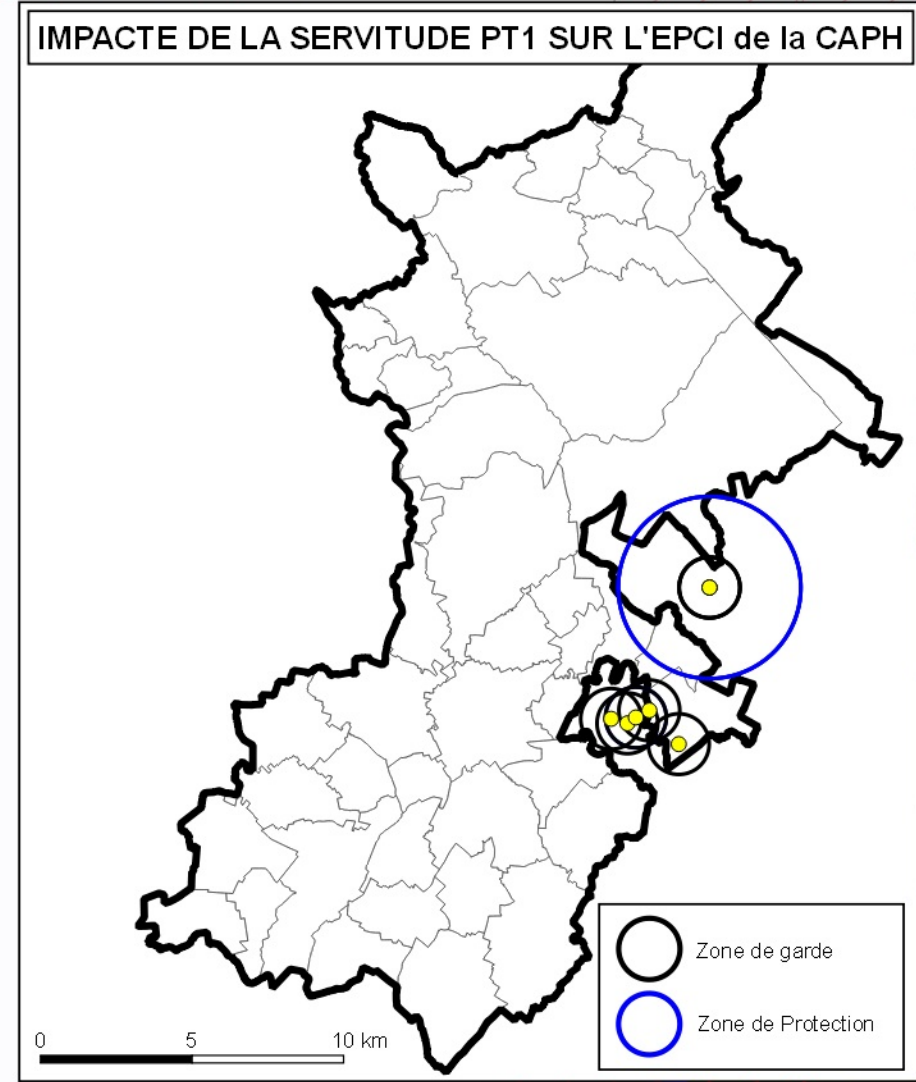
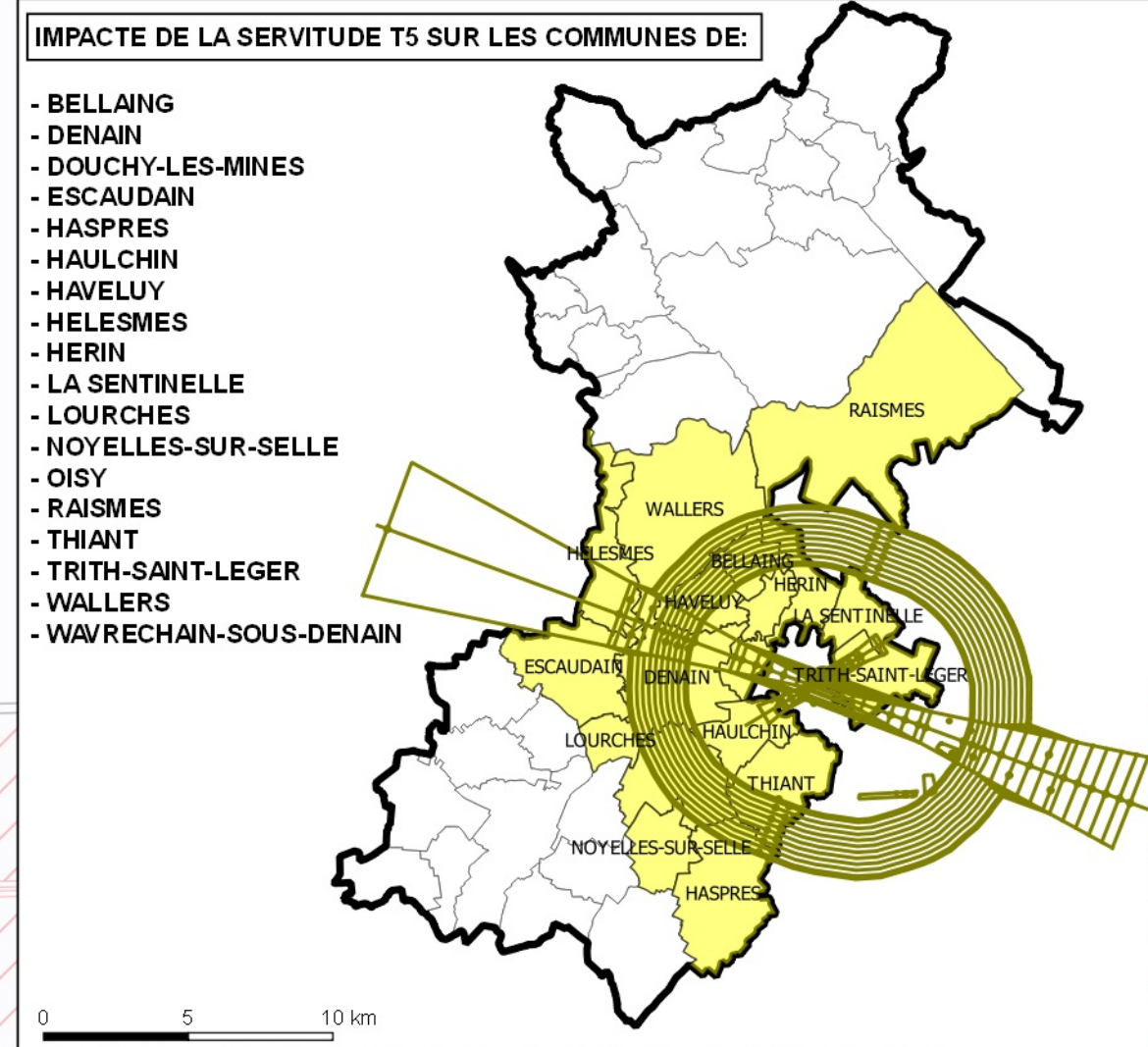
Délibération du : 19/10/2015

Date de mise à jour : Août 2016

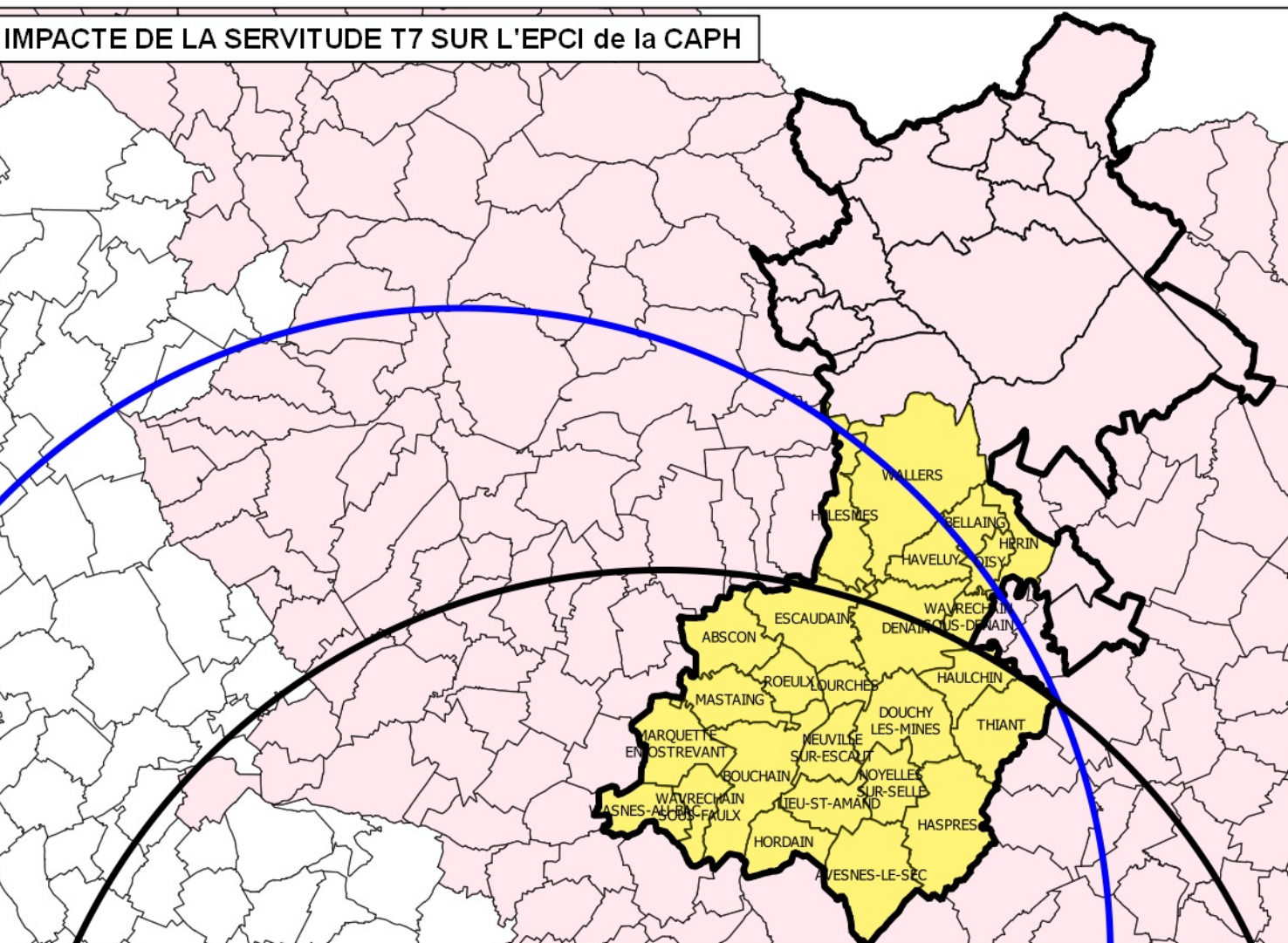
Ref : Commune de WASNES (59045) - Carte
Servitudes.aps

Sources : Gestionnaires Servitudes
(c) Cadastre / P3 - Ddtp

Email : ddtm59@nord.gouv.fr



- LEGENDE**
- Limites communales
 - Parcels
 - Bati
 - ==== A4 - Protection des Cours d'eau non Domaniaux
 - AC1 - Protection des Monuments Historiques (assiette)
- AS1- Protection des Captages en Eau Potable**
- Périmètre de protection éloignée
 - Périmètre de protection immédiate
 - Périmètre de protection rapproché
 - EL7 - Alignement
 - I3 - Protection des Canalisations de Transport de Gaz (Générateur)
 - I3 - Protection des Canalisations de Transport de Gaz (zone de protection)
 - T7 - Installations particulières à l'extérieur des zones de dégagement (Niergnies 24 kms)
 - T7 - Installations particulières à l'extérieur des zones de dégagement (Epinoy 24 kms)
 - INT1 - Cimetières civils et militaires
 - INT1 - Zone de protection



Nota:
Pour plus d'informations concernant une servitude en particulier, vous pouvez consulter la réponse du contributeur concerné,
via notre site internet à l'adresse suivante:
<https://nord.gouv.fr/Politiques-publiques/Amenagement-du-territoire-construction-et-logement/Les-documents-de-planification-de-niveau-communal-Pla-Pos-Carte-Communale/Porteur-a-connaissance-Pla-Pos-Cc/Les-porteur-a-connaissance-realises>
Ou contacter directement le gestionnaire.

