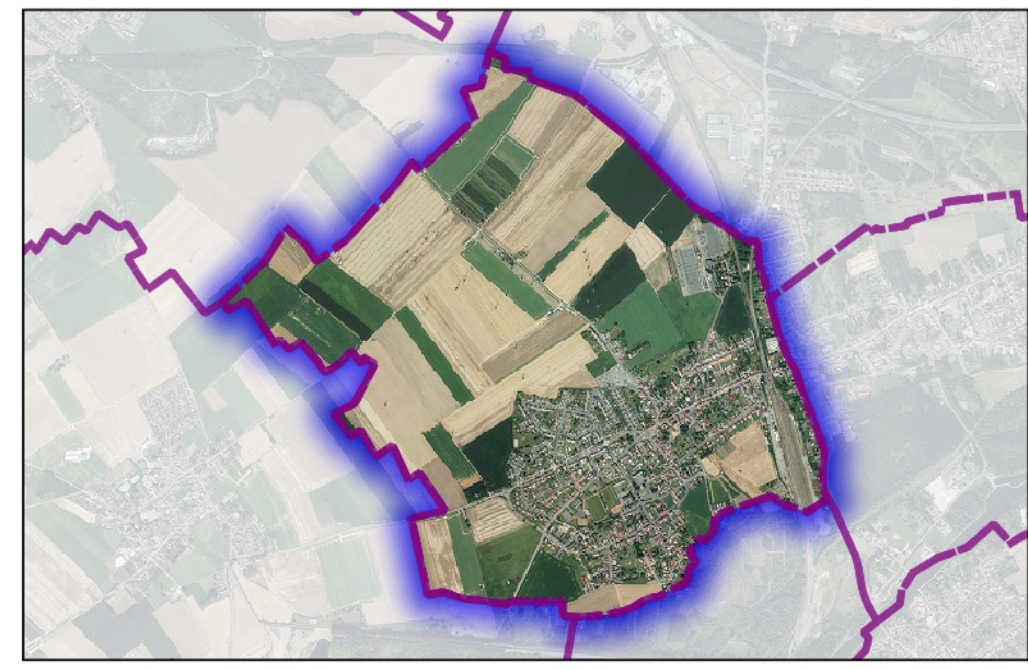


**Commune de  
ROEULX  
59504**

**P.L.U.i - C.A.P.H**

Plan Local d'Urbanisme Intercommunal de la communauté d'agglomération de la porte du Hainaut



**Servitudes d'Utilité Publique**

**Direction Départementale  
des Territoires  
et de la Mer du Nord**

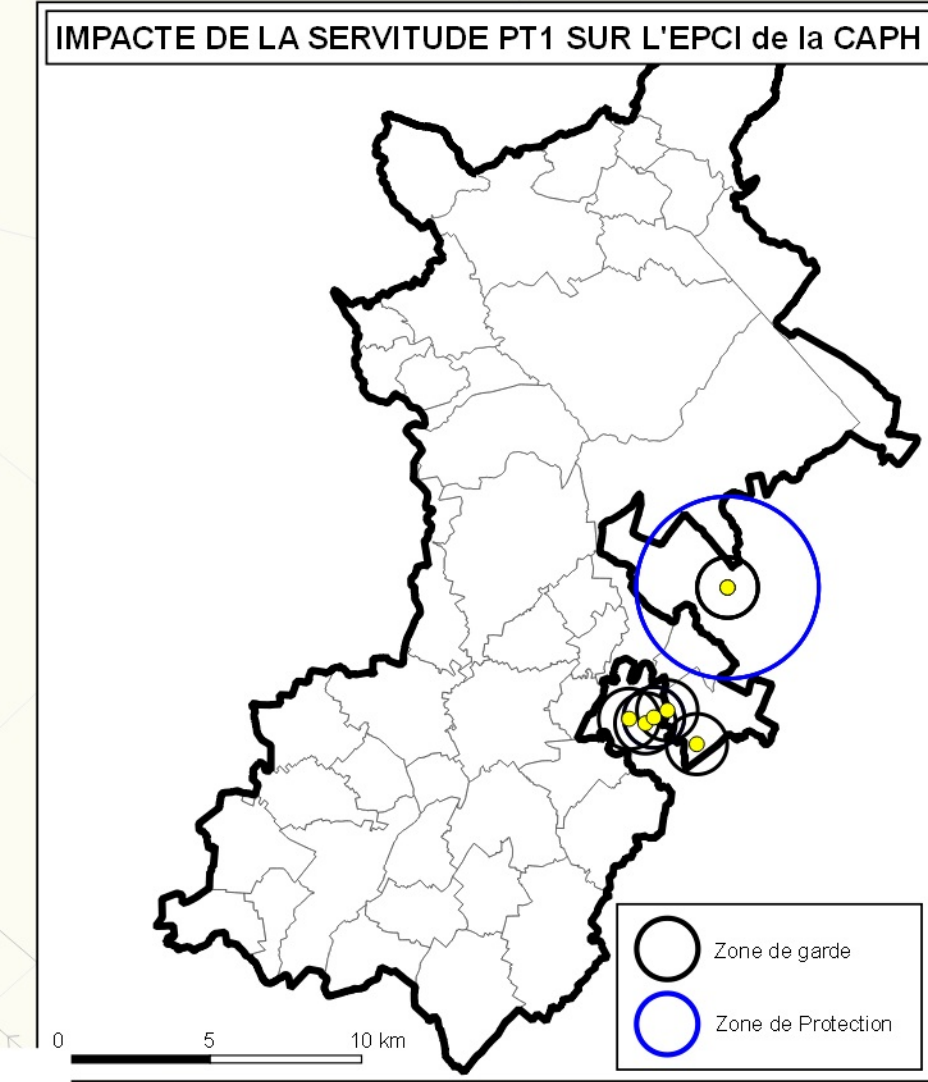
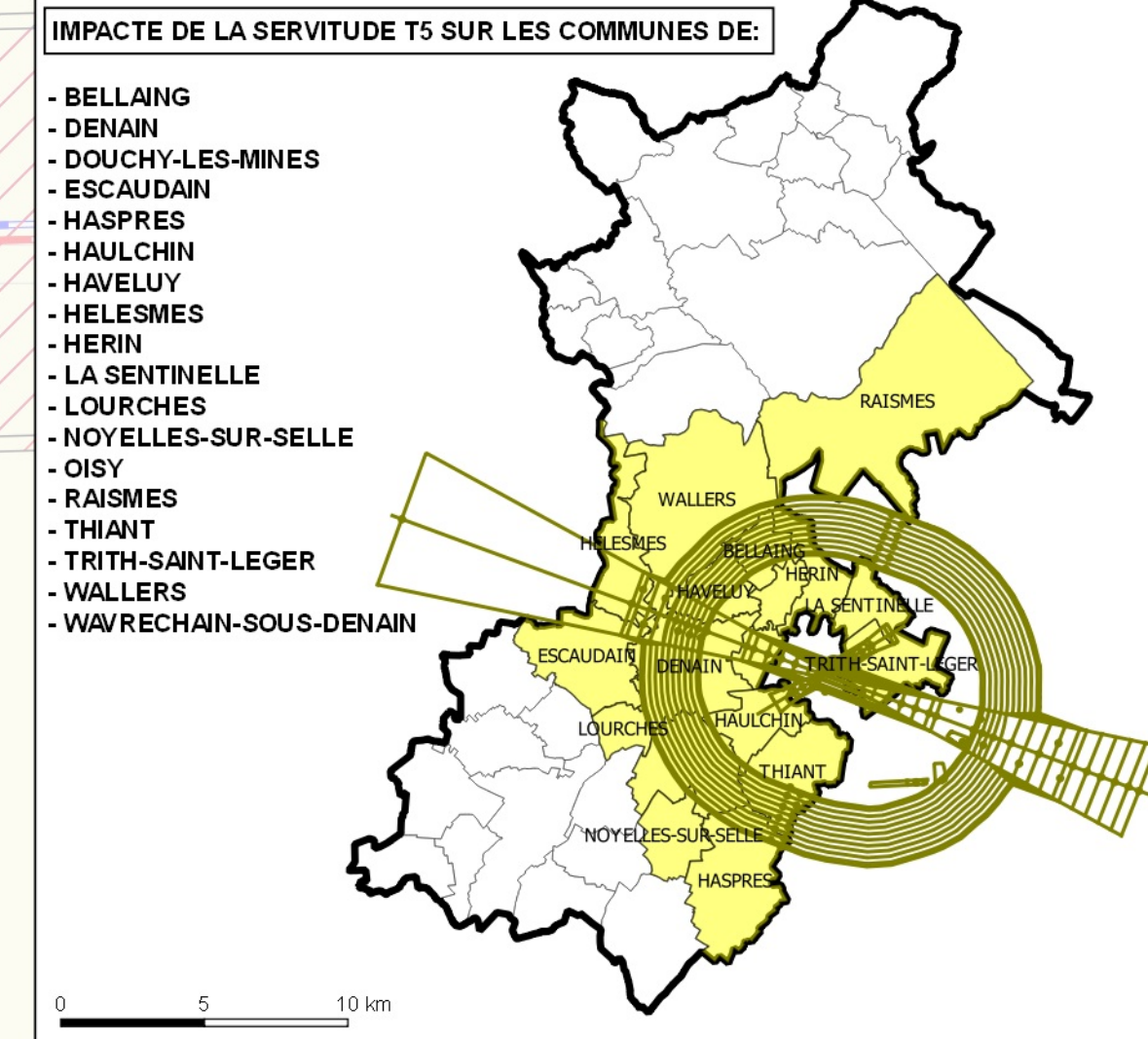
**D.D.T.M 59**

**PLAN  
1/1**

Document consultable  
du Porteur à connaissance (P.A.C.)  
de l'RTU 1  
du Code de l'urbanisme

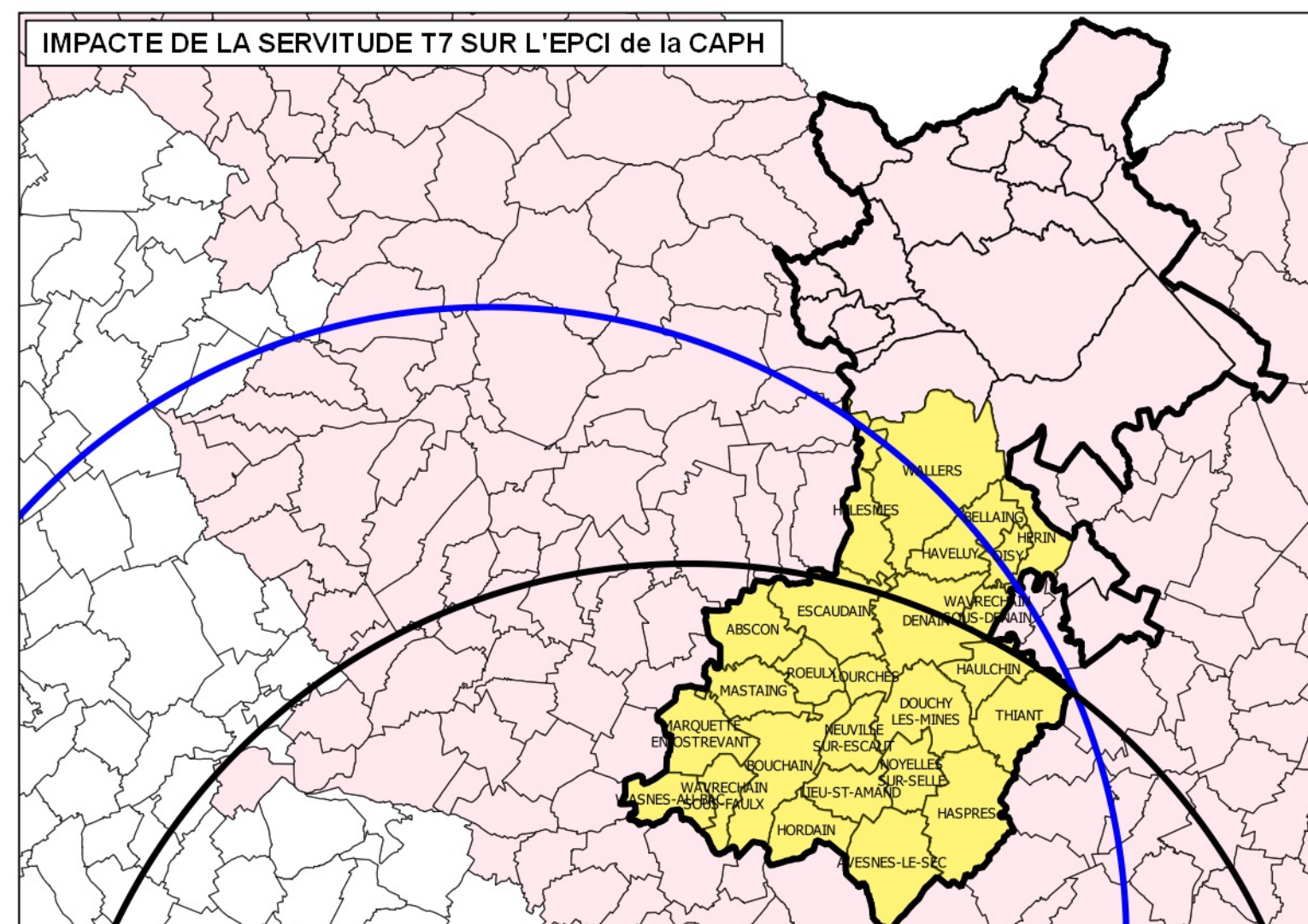
Type Procédure : Elaboration  
Délibération du : 19/10/2015

Date de mise à jour : Août 2015  
réf. : Commune de ROEULX (59504) - Carte  
Servitudes up  
Sources : Gestionnaires Servitudes  
(c) Cadastre / P3 - Ddtp  
Email : ddtm59@nord.gov.fr



**LEGENDE**

- Limites communales
- Parcels
- Bati
- A4 - Protection des Cours d'eau non Domaniaux
- A5 - Eau et Assainissement/Canalisations Publiques
- AC1 - Protection des Monuments Historiques (assiette)
- AS1 - Protection des Captages en Eau Potable**
- Périmètre de protection éloignée
- Périmètre de protection immédiate
- Périmètre de protection rapproché
- EL7 - Aligement
- EL11 - Interdiction d'Accès
- I3 - Protection des Canalisations de Transport de Gaz (Générateur)
- I3 - Protection des Canalisations de Transport de Gaz (zone de protection)
- I4 - Protection des Lignes Haute-Tension
- Transformateur
- Transformateur
- I5 - Produits Chimique - Protection des Conduites (Générateur)
- I5 - Produits Chimique - Protection des Conduites (zone de protection)
- T1 - Protection des Lignes Ferroviaires**
- T1 - Voie de service
- T1 - Voie ferrée principale
- T7 - Installations particulières à l'extérieur des zones de dégagement (Niergnies 24 kms)
- T7 - Installations particulières à l'extérieur des zones de dégagement (Epinoy 24 kms)
- INT1 - Cimetières civils et militaires
- INT1 - Zone de protection
- PH2 - I.C.R.E (Installation Classée pour la Protection de l'Environnement) (zone de protection)



Nota:  
Pour plus d'informations concernant une servitude en particulier, vous pouvez consulter la réponse du contributeur concerné,  
via notre site internet à l'adresse suivante:  
<https://nord.gov.fr/Politiques-publiques/Amenagement-du-territoire-construction-et-logement/Les-documents-de-planification-de-niveau-communal-Plu-Pos-Plan-Communal-Porteur-a-connaissance-Plu-Pos-Cc/Les-porteur-a-connaissance-realises>  
Ou contacter directement le gestionnaire.



0 250 500 m