

**Commune de
CHATEAU-L'ABBAYE
59144**

P.L.U.i - C.A.P.H
Plan Local d'Urbanisme Intercommunal de la communauté d'agglomération de la porte du Hainaut



Servitudes d'Utilité Publique

**Direction Départementale
des Territoires
et de la Mer du Nord**

D.D.T.M 59

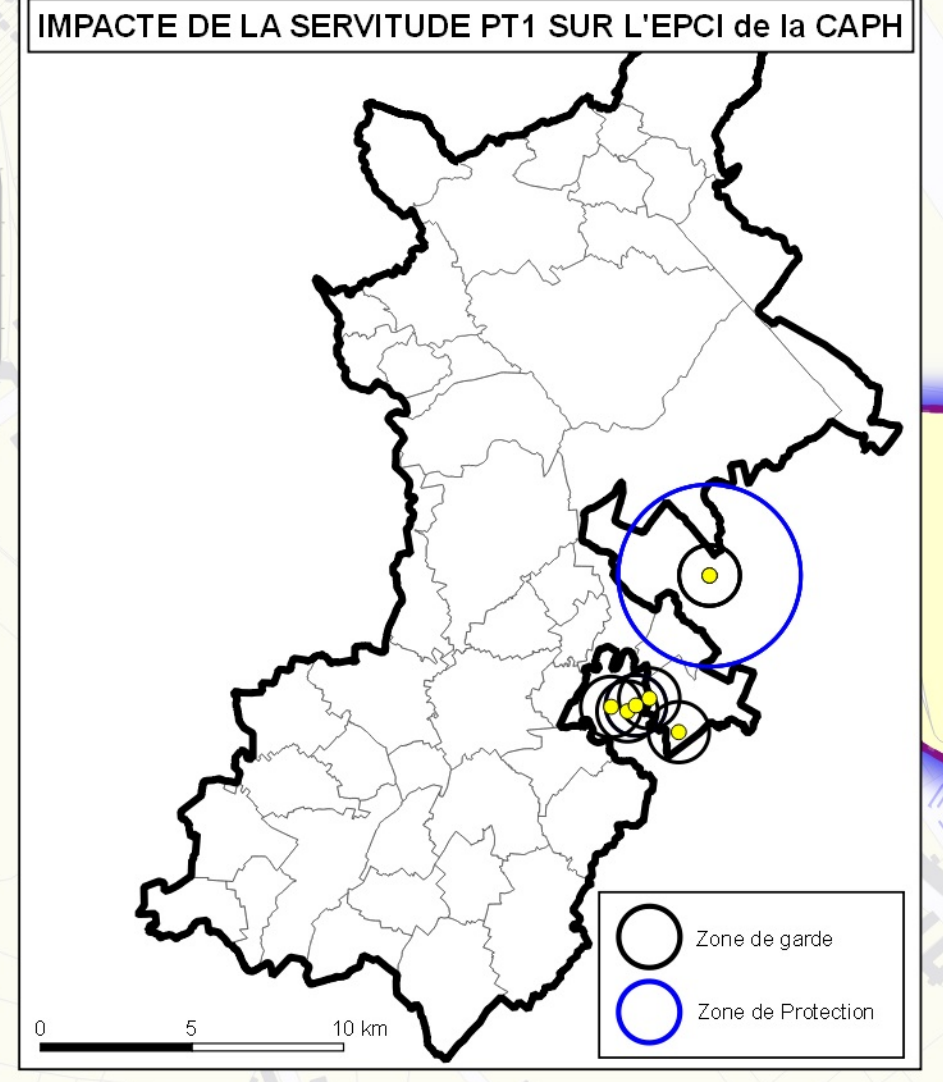
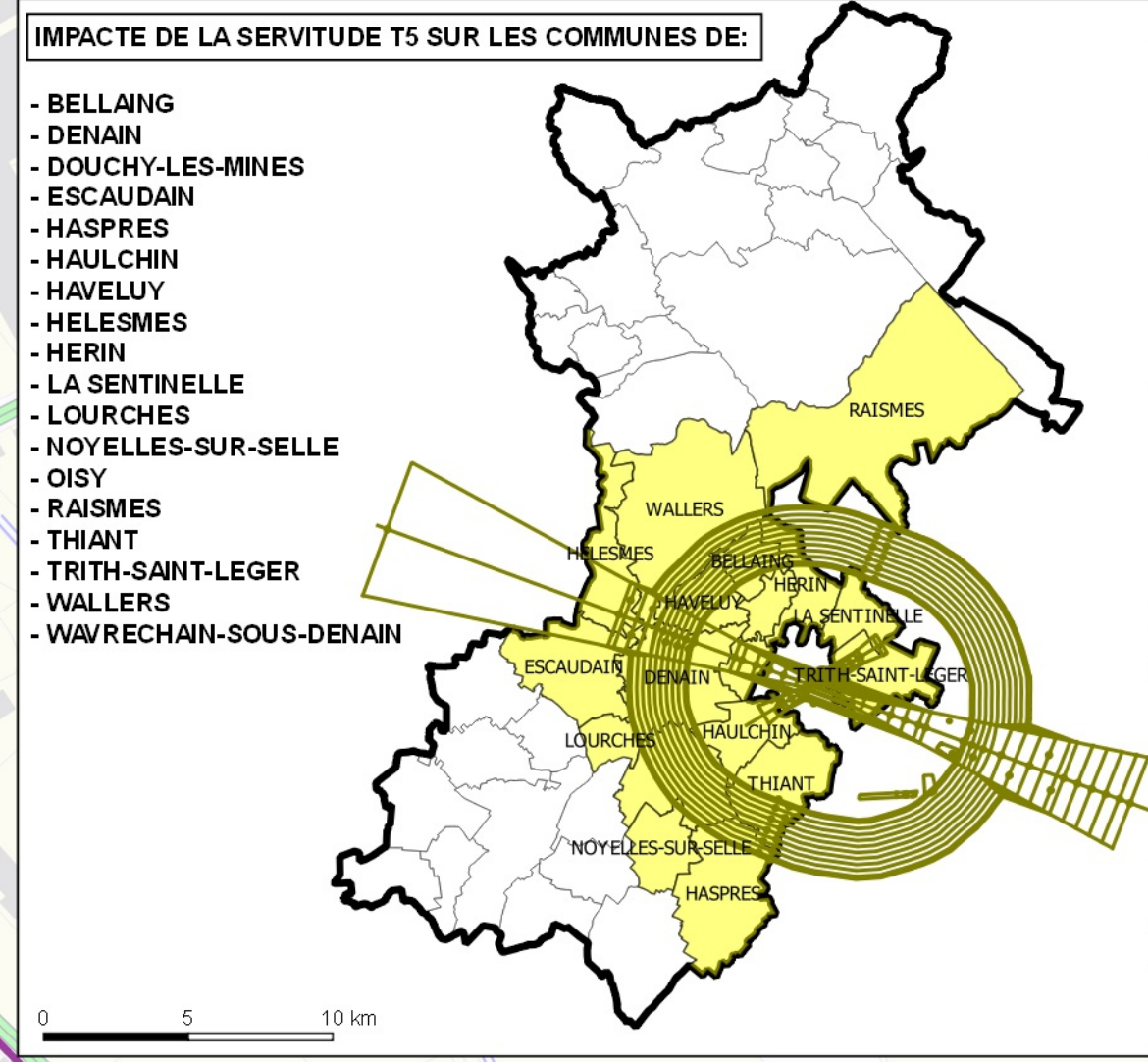
**PLAN
1/1**

Document consultable
du Porteur à connaissance (P.A.C.)
de l'RTU
du Code de l'urbanisme

Type Procédure : Elaboration
Délibération du : 19/10/2015

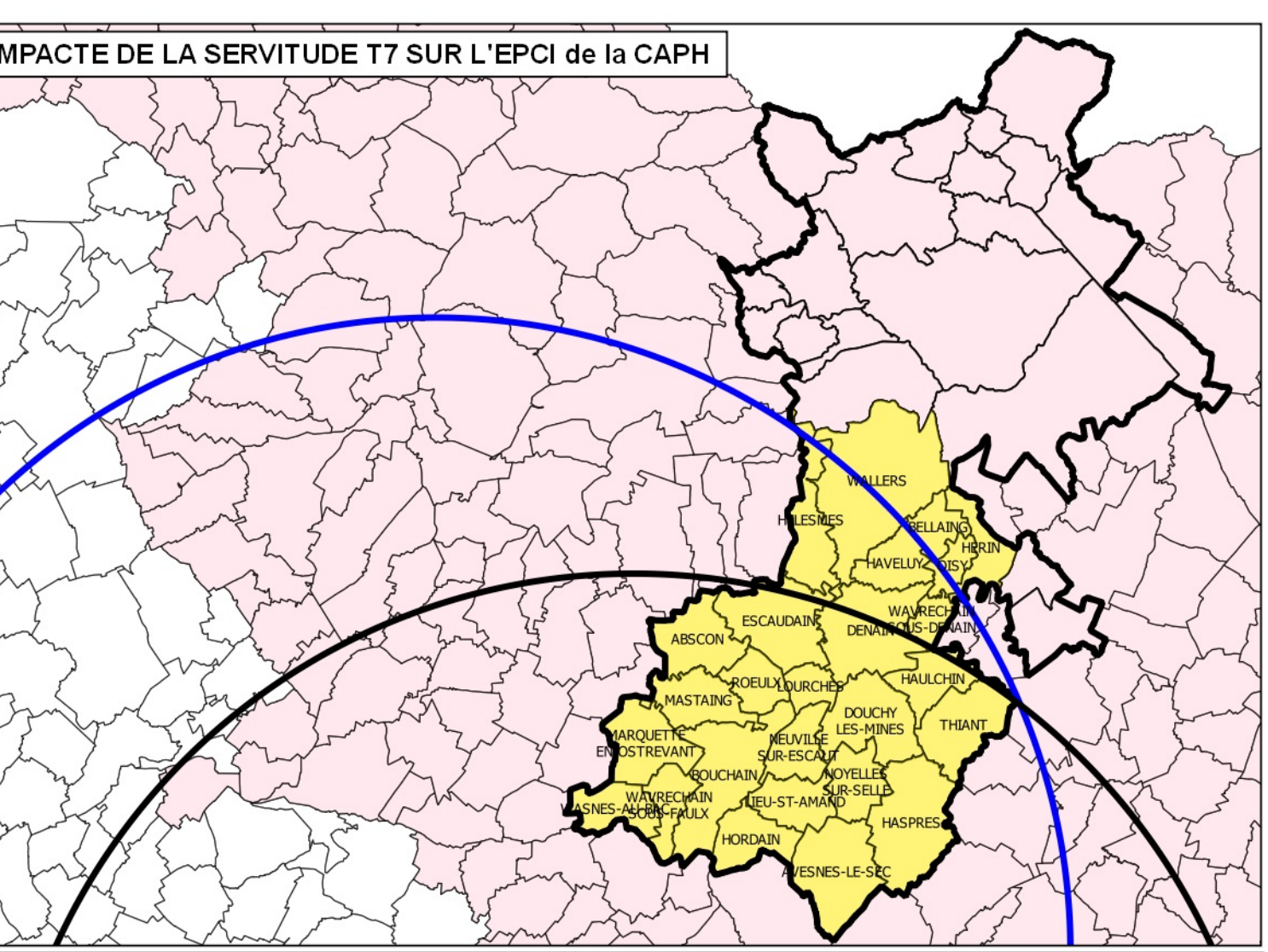
Date de mise à jour : Août 2016
Ref : Commune de CHATEAU-L'ABBAYE (59144) - Carte Servitudes.aps

Sources : Gestionnaires Servitudes
(c) Cadastre / P3 - Ddtp
Email : ddtm59@nord.gouv.fr



LEGENDE

- Limites communales
- Parcels
- Bati
- Frontière Belge
- A4 - Protection des Cours d'eau non Domaniaux
- EL3 - Chemin de Halage et de Marche pied
- EL7 - Alignement
- T1 - Protection des Lignes Ferroviaires**
- T1 - Voie ferrée principale
- INT1 - Cimetières civils et militaires
- INT1 - Zone de protection
- Frontière Belge Tampon



Nota:
Pour plus d'informations concernant une servitude en particulier, vous pouvez consulter la réponse du contributeur concerné,
via notre site internet à l'adresse suivante:
<https://nord.gouv.fr/Politiques-publiques/Amenagement-du-territoire-construction-et-logement/Les-documents-de-planification-de-niveau-communal-Plu-Pos-Plan-Commune/Porteur-a-connaissance-Plu-Pos-Cc/Les-porteur-a-connaissance-realises>
Ou contacter directement le gestionnaire.

