

Commune de SAULTAIN 59557

P.L.U.i - C.A.V.M

Plan Local d'Urbanisme Intercommunal de la communauté d'agglomération de Valenciennes Métropole



Servitudes d'Utilité Publique

Direction Départementale des Territoires et de la Mer du Nord

D.D.T.M 59

PLAN 1/1

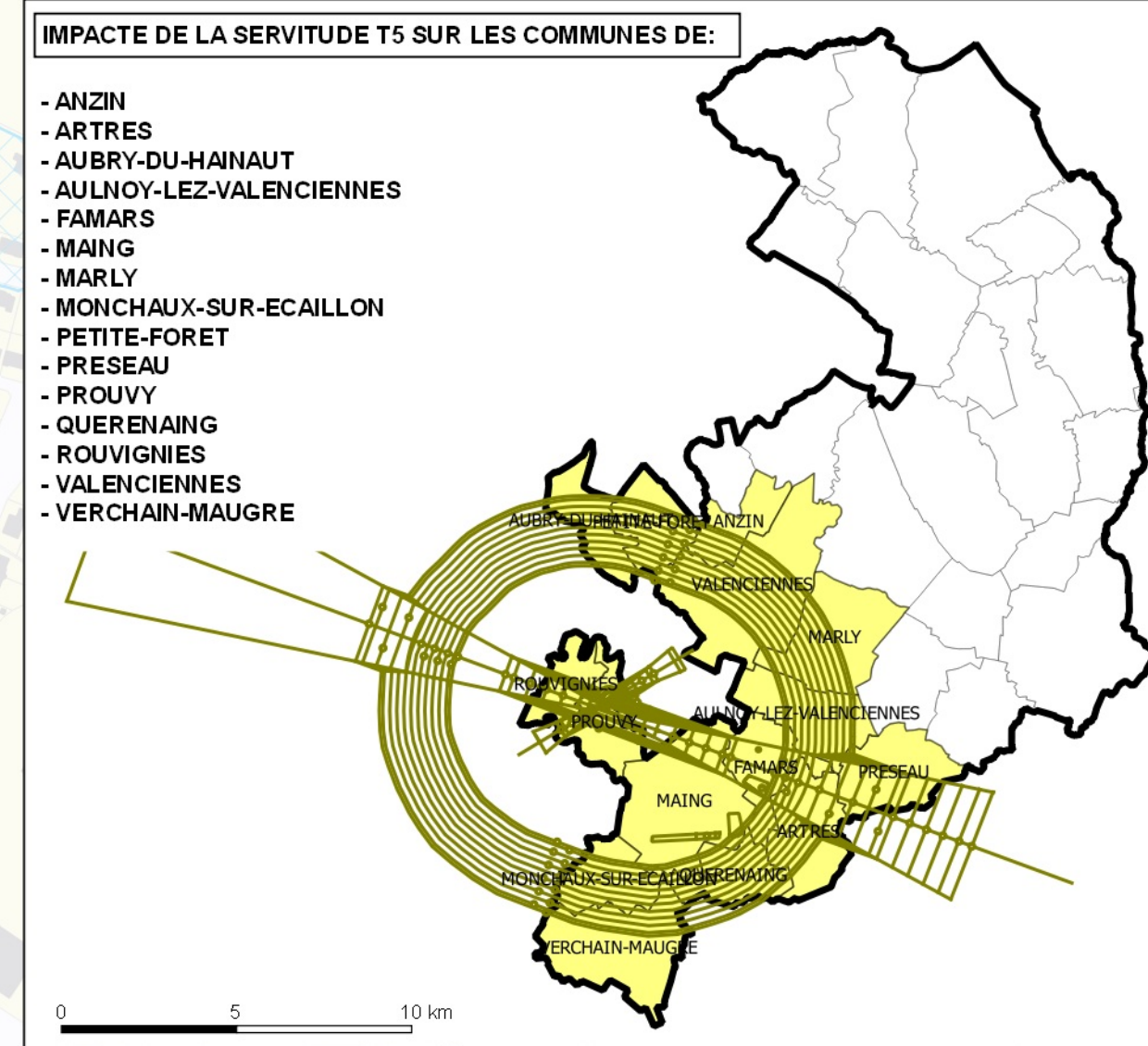
Document constitué du Porter à connaissance (P.A.C) du Code de l'urbanisme

Type Procédure : Elaboration
Délibération du : 30/09/2014

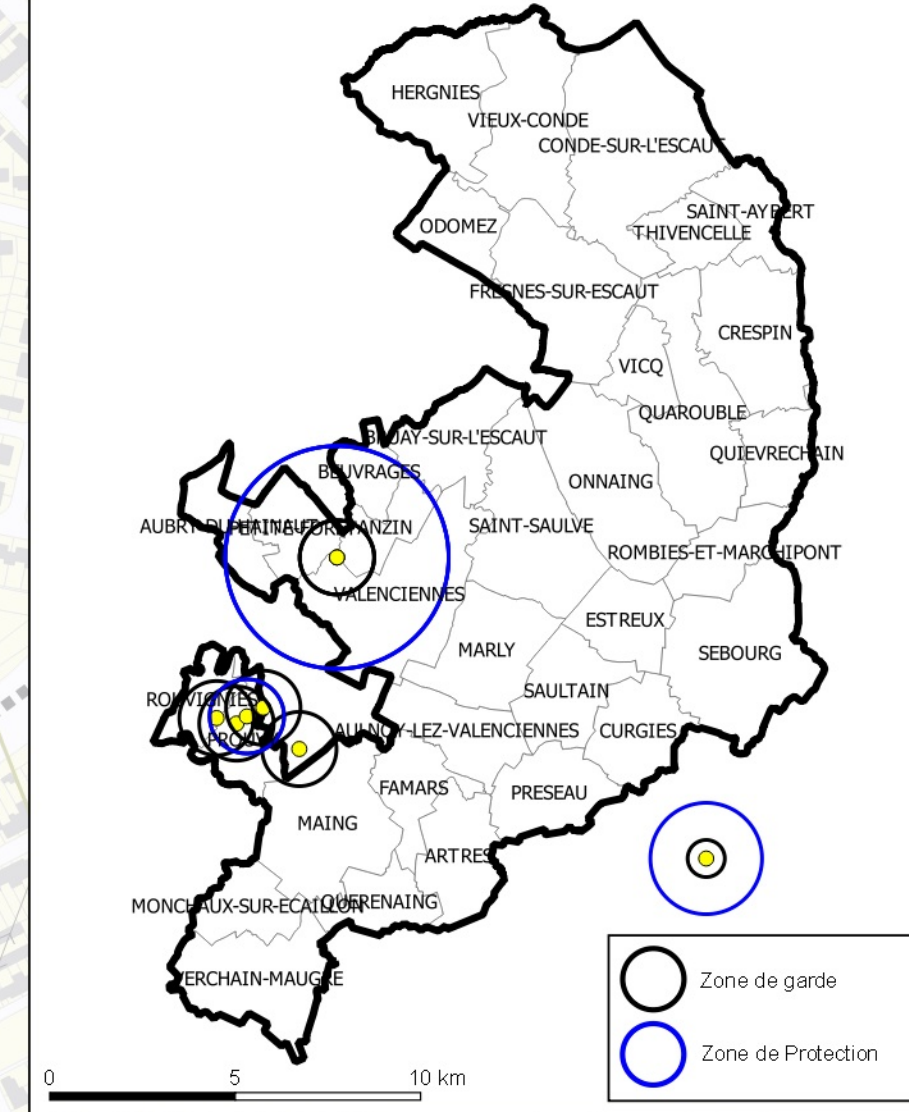
Date de mise à jour : Octobre 2015
réf. Commune de 59557 (59068) - Carte Servitudes up
Sources : Gestionnaires Servitudes (s) Cadastre / PO - Ddtp
Email : ds@ds.nord.gouv.fr

IMPACTE DE LA SERVITUDE TS SUR LES COMMUNES DE :

- ANZIN
- ARTHRES
- AUBRY-OU-HAINAUT
- AULNOY-LEZ-VALENCIENNES
- FAMARS
- HAINIG
- MARLY
- MONCHAUX-SUR-ECALLON
- PETITE-FORET
- PRESEAU
- PROUVY
- QUERVENING
- ROUVIGNES
- VALENCIENNES
- VERCHIN-MAUGRE



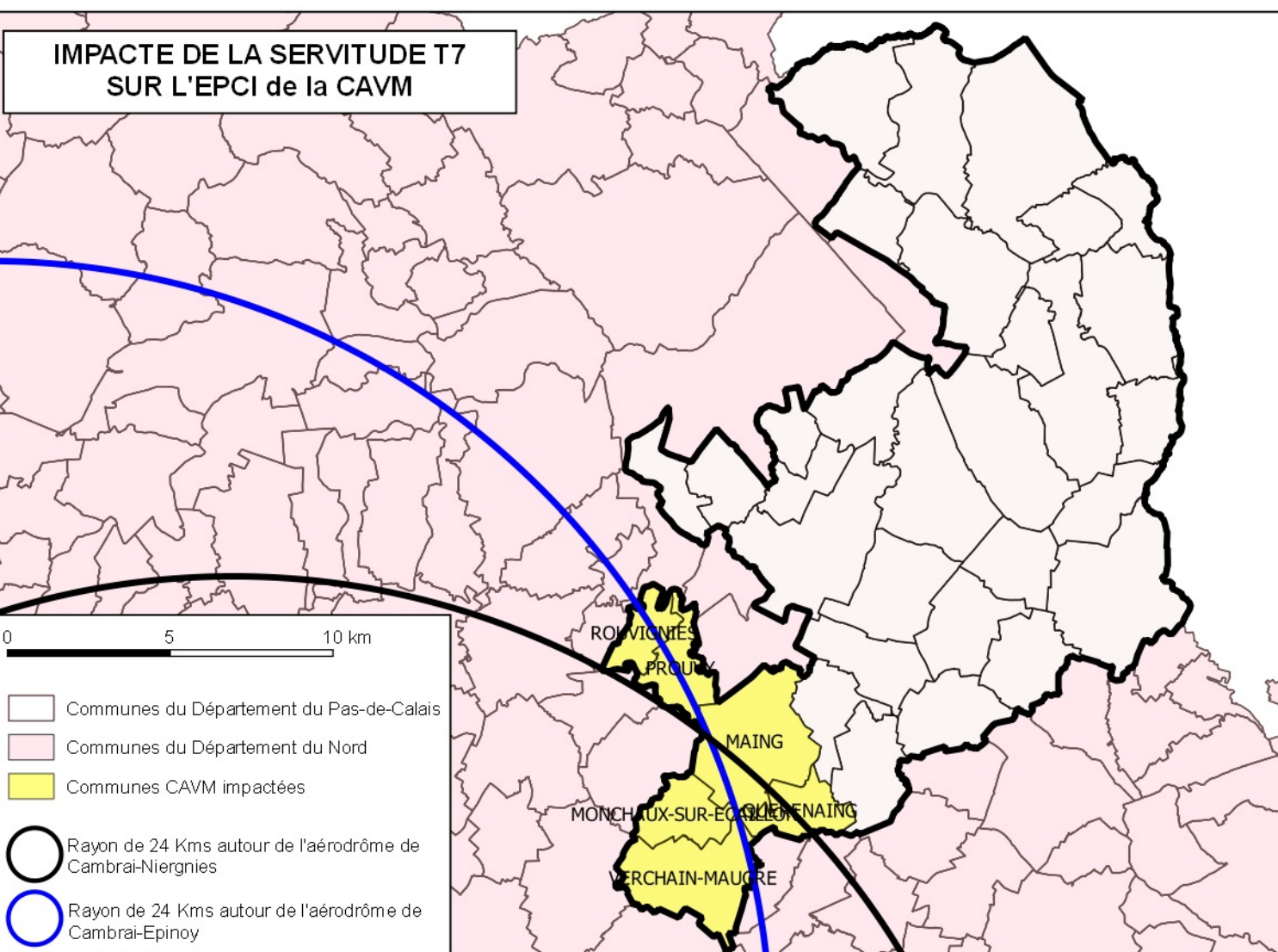
IMPACTE DE LA SERVITUDE PT1 SUR L'EPCI de la CAPH



LEGENDE

- Limites communales
- Parcelles
- Bati
- A4 - Protection des Cours d'eau non Domaniaux
- EL7 - Alignement - CAVM
- EL11 - Interdiction d'Accès
- I1Bis - Hydrocarbures Liquides - Protection des pipe lines (Générateur)
- I1Bis - Hydrocarbures Liquides - Protection des pipe lines (zone de protection)
- I3 - Protection des Canalisations de Transport de Gaz (Générateur)
- I3 - Protection des Canalisations de Transport de Gaz (zone de protection)
- I4 - Protection des Lignes Haute-Tension
- I5 - Produits Chimique - Protection des Conduites (Générateur)
- I5 - Produits Chimique - Protection des Conduites (zone de protection)
- INT1 - Cimetières civils et militaires
- INT1 - Zone de protection
- PT2LH - Protection des Faisceaux Hertzien (Générateur)
- PT2LH - Protection des Faisceaux Hertzien (zone de protection)
- PT3 - Télécommunications, servitude relative aux câbles du réseau national
- PM1 - R.P.R.N (Plans de Préventions des Risques Naturels)
- PM2 - I.C.P.E (Installation Classée pour la Protection de l'Environnement) (zone de protection)
- PM3 - R.P.R.T (Plans Préventions Risques Technologiques)

IMPACTE DE LA SERVITUDE T7 SUR L'EPCI de la CAVM



Nota:
Pour plus d'informations concernant une servitude en particulier, vous pouvez consulter la réponse du contributeur concerné, via notre site internet à l'adresse suivante:
<https://nord.gouv.fr/Politiques-publiques/Amenagement-et-logement/Les-documents-de-planification-de-niveau-communal-Plu-Pop-Carte-Commune/Porter-a-connaissance-Plu-Pop-Cc/Les-porter-a-connaissance-realises>
Ou contacter directement le gestionnaire.



0 250 500 m