

**Commune de  
SAINT-SAULVE  
59544**

**P.L.U.i - C.A.V.M**

Plan Local d'Urbanisme Intercommunal de la communauté d'agglomération de Valenciennes Métropole



**PLAN  
1/1**

Document consultable  
du Porteur à connaissance (P.A.C.)  
sur RT2i  
du Code de l'Urbanisme

**Servitudes d'Utilité Publique**

**Direction Départementale  
des Territoires  
et de la Mer du Nord**

**D.D.T.M 59**

Type Procédure : Elaboration

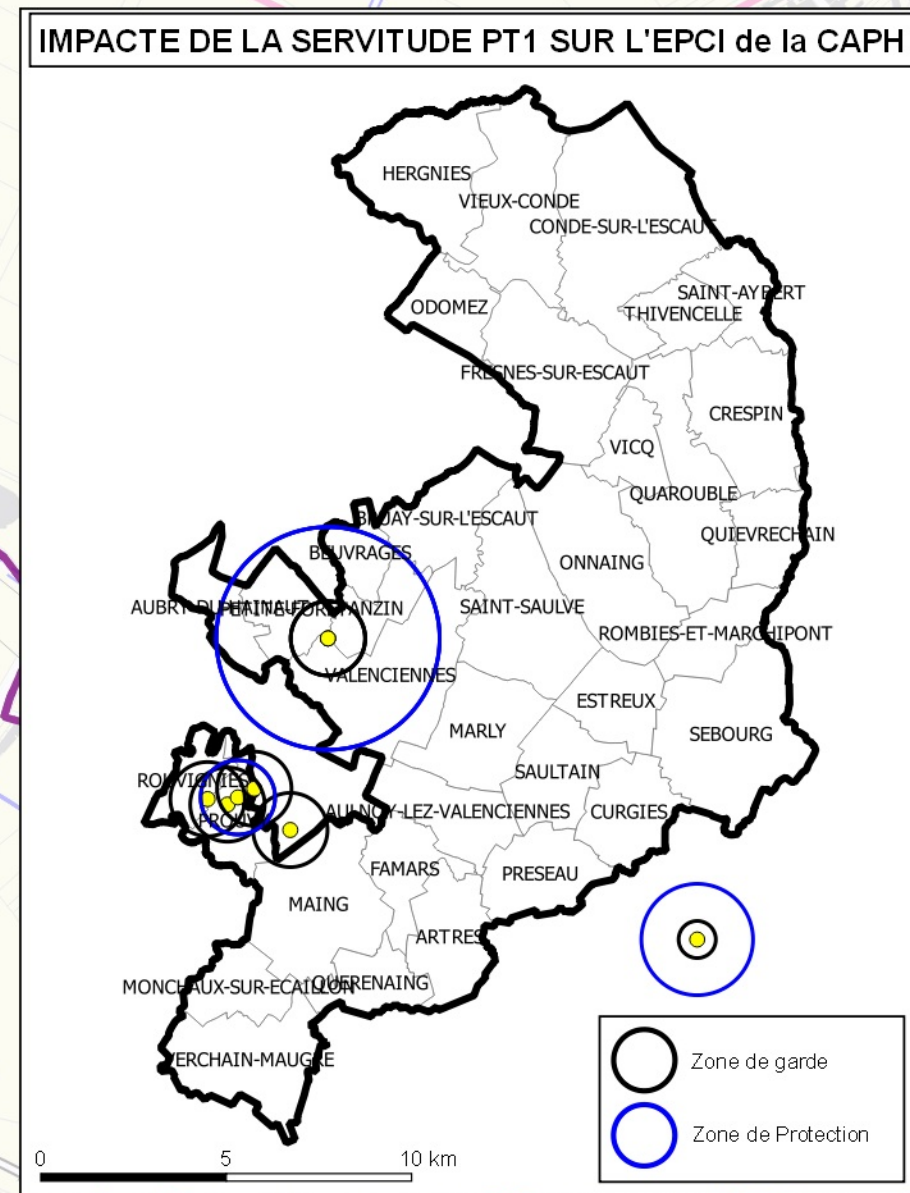
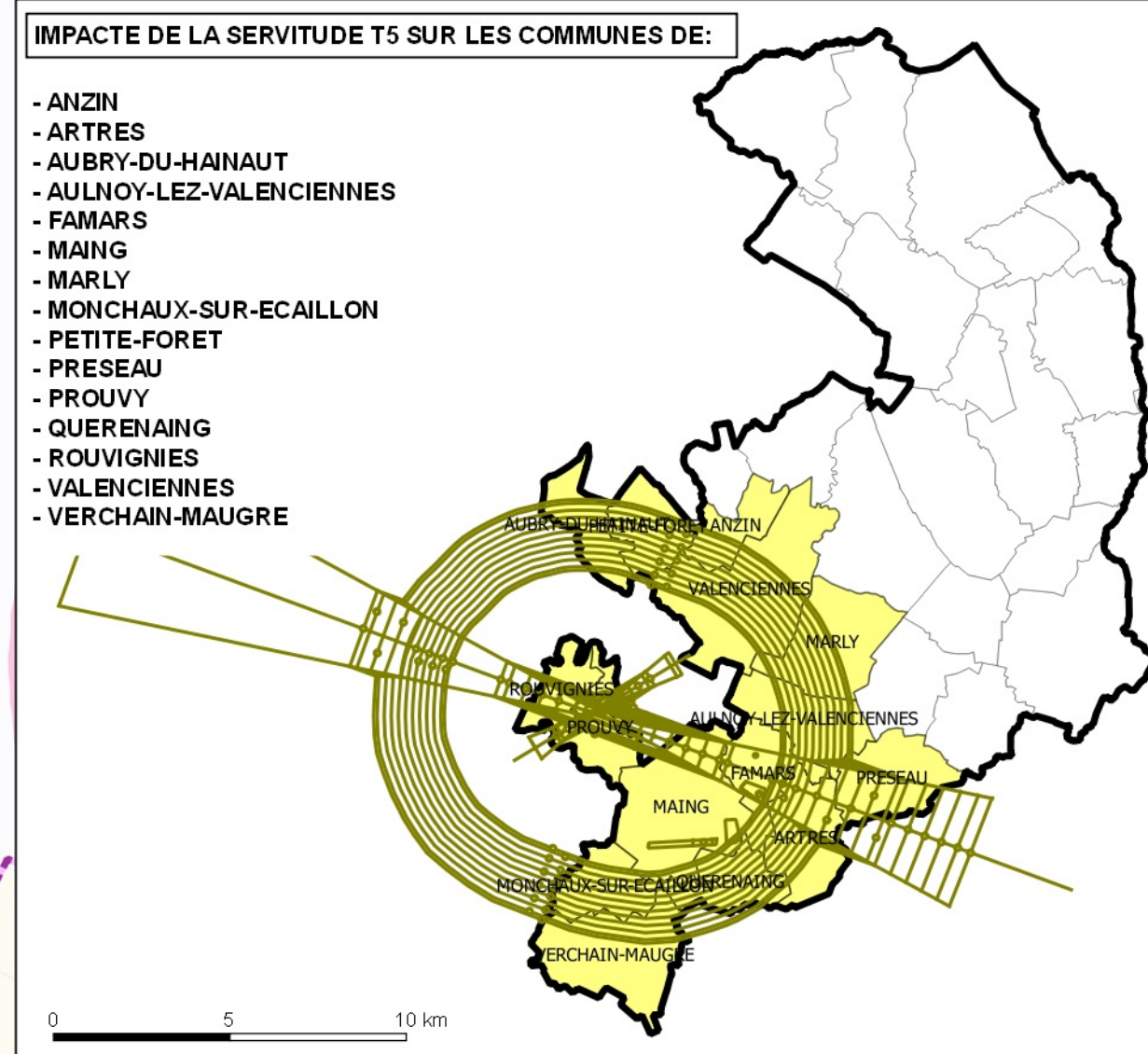
Délibération du : 30/09/2014

Date de mise à jour : Octobre 2015

Ref : Commune de 59544 (59038) - Carte  
Servitudes up

Sources : Gestionnaires Servitudes  
(c) Cadastre / Pô - Ddtp

Email : ddtm59@nord.gouv.fr



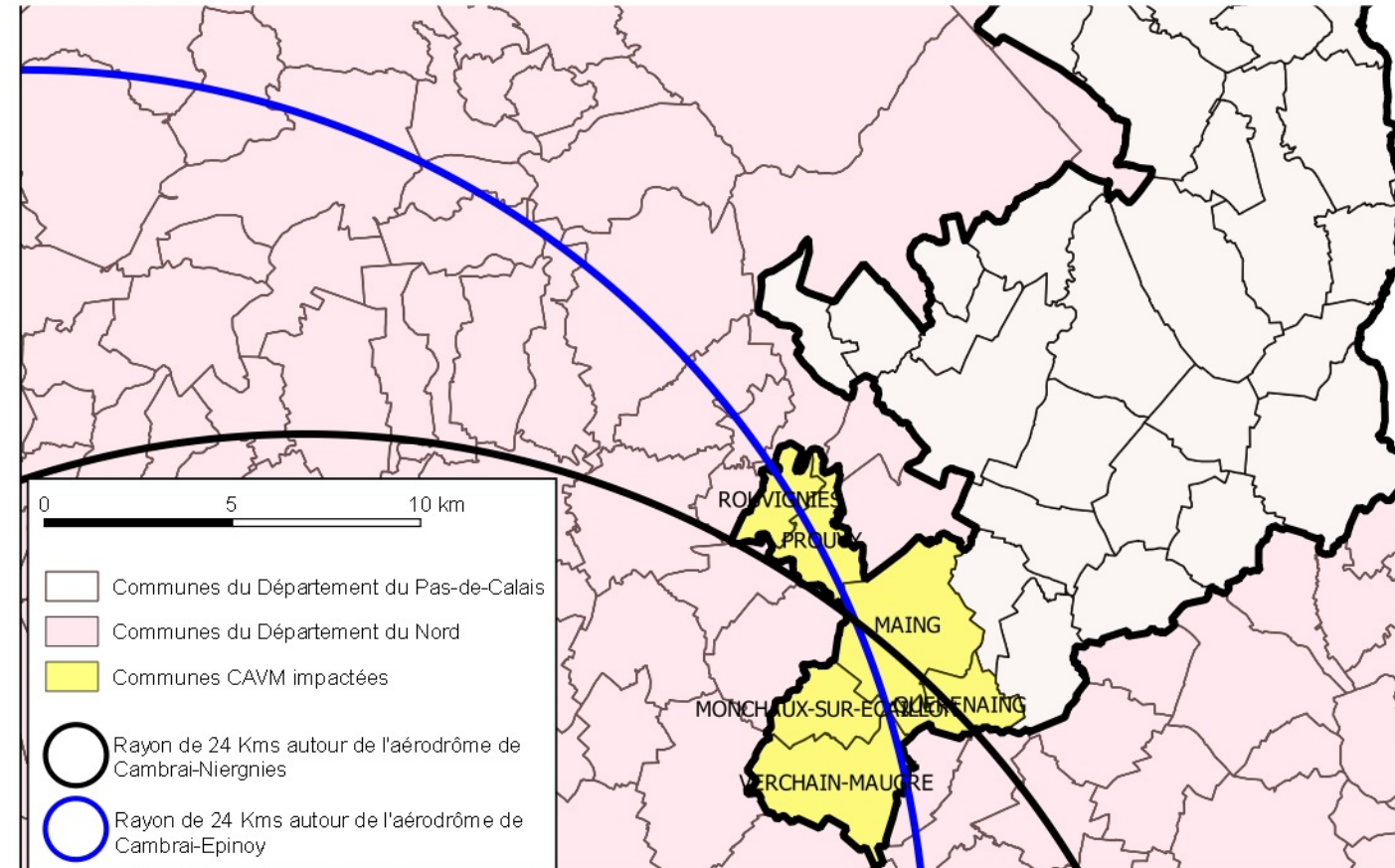
- LEGENDE**
- Limites communales
  - Parcelles
  - Bâti
  - A4 - Protection des Cours d'eau non Domaniaux
  - AC1 - Protection des Monuments Historiques (Générateur)
  - AC1 - Protection des Monuments Historiques (Générateur)
  - AC1 - Protection des Monuments Historiques (assiette)
  - AC2 - Protection des Sites Naturels
  - AC4 - Zone de Protection du Patrimoine Architectural Urbain et Paysager

- AS1- Protection des Captages en Eau Potable**
- Périmètre de protection éloignée
  - Périmètre de protection immédiate
  - Périmètre de protection rapproché
  - EL7 - Alignement - CAVM
  - EL11 - Interdiction d'Accès
  - I1Bis - Hydrocarbures Liquides - Protection des pipe lines (Générateur)
  - I1Bis - Hydrocarbures Liquides - Protection des pipe lines (zone de protection)
  - I3 - Protection des Canalisations de Transport de Gaz (Générateur)
  - I3 - Protection des Canalisations de Transport de Gaz (zone de protection)
  - I4 - Protection des Lignes Haute-Tension
  - Transformateur
  - Transformateur
  - I5 - Produits Chimique - Protection des Conduites (Générateur)
  - I5 - Produits Chimique - Protection des Conduites (zone de protection)

- T1 - Protection des Lignes Ferroviaires**
- T1 - Voies ferroviaires Valenciennes
  - T1 - Voie de service
  - T1 - Voie ferrée principale
  - INT1 - Cimetières civils et militaires
  - INT1 - Zone de protection

- PT1 - Protection des Centres Hertzien contre les Perturbations Electromagnétiques**
- PT1 - (Zone de protection)

- IMPACTE DE LA SERVITUDE T7 SUR L'EPCI de la CAVM**
- Les Faisceaux Hertiens (Générateur)
  - Les Faisceaux Hertiens (zone de protection)
  - PM1 - PRR.N (Plans de Préventions des Risques Naturels)



Nota:  
Pour plus d'informations concernant une servitude en particulier, vous pouvez consulter la réponse du contributeur concerné, via notre site internet à l'adresse suivante:  
<https://nord.gouv.fr/Politiques-publiques/Amenagement-du-territoire-construction-et-logement/Les-documents-de-planification-de-niveau-communal-Plus-Pos-Carte-Communale-Porter-a-connaissance-Plu-Pos-Cc/Les-porter-a-connaissance-realises>  
Ou contacter directement le gestionnaire.