

**Commune de
ROMBIES-ET-MARCHIPONT
59505**

P.L.U.i - C.A.V.M
Plan Local d'Urbanisme Intercommunal de la communauté d'agglomération
de Valenciennes Métropole



Servitudes d'Utilité Publique

**Direction Départementale
des Territoires
et de la Mer du Nord**

D.D.T.M 59

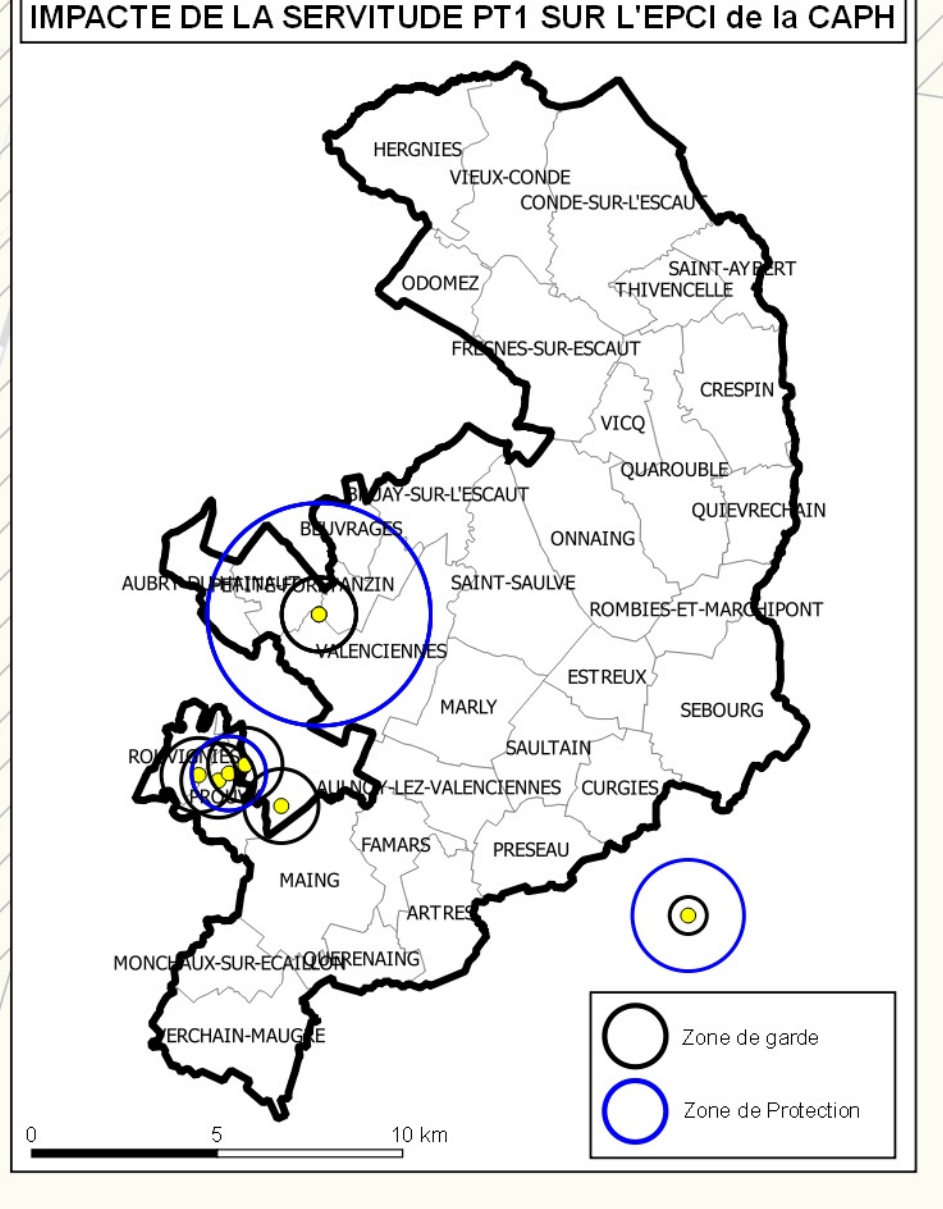
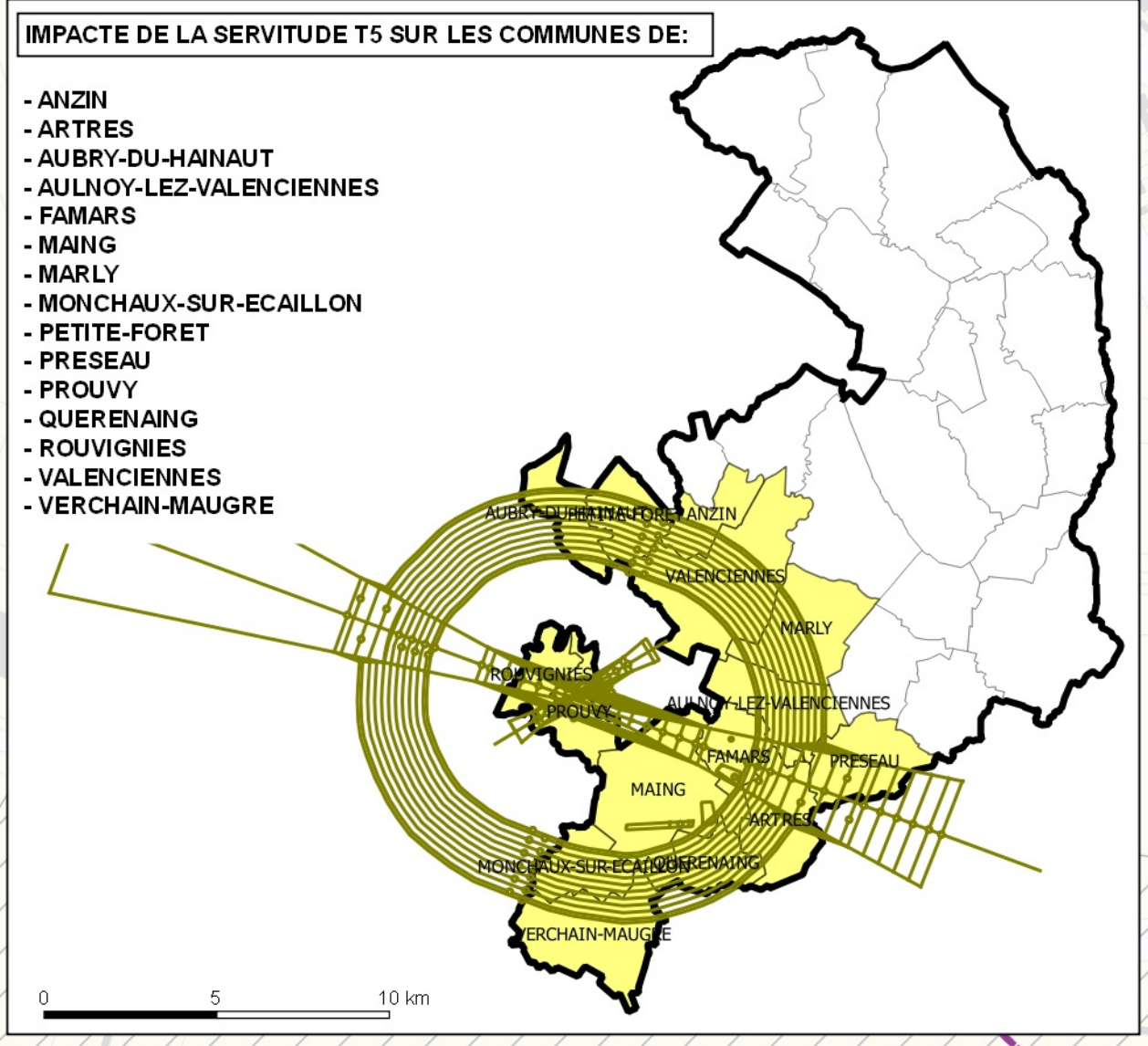
**PLAN
1/1**

Document consultable
du Porteur à connaissance (P.A.C.)
Article R121-1
du Code de l'urbanisme

Type Procédure : Elaboration
Délibération du : 30/09/2014

Date de mise à jour : Octobre 2016
réf. : Commune de ROMBIES-ET-MARCHIPONT - Carte
Servitudes-ups

Sources : Gestionnaires Servitudes
(c) Cadastre / P0 - Ddtp
Email : ddtm59@nord.gouv.fr



LEGENDE

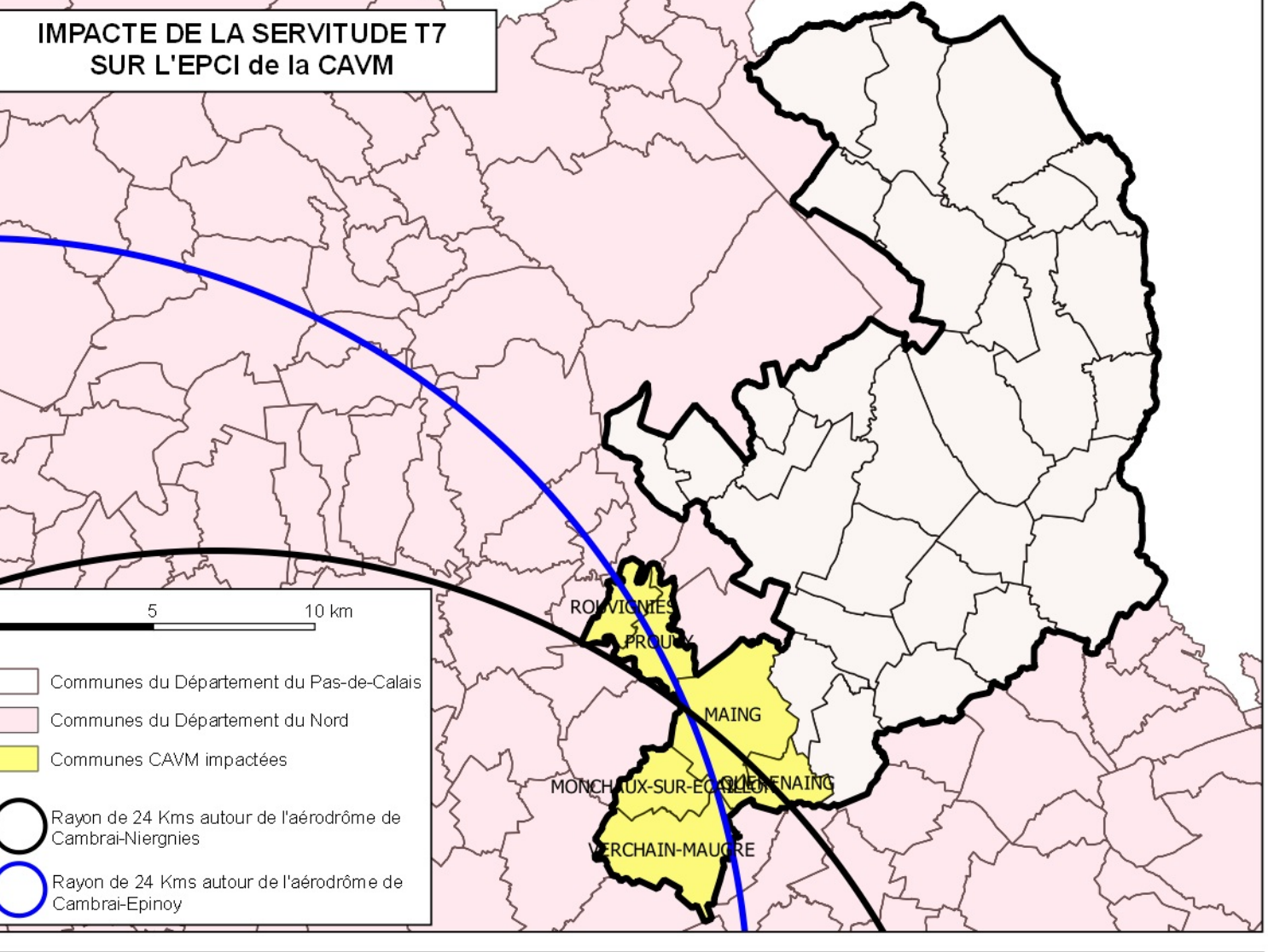
- Limites communales
- Parcels
- Bati
- Frontière Belge
- A4 - Protection des Cours d'eau non Domaniaux
- A5 - Eau et Assainissement/Canalisations Publiques
- ★ AC1 - Protection des Monuments Historiques (Générateur)
- AC1 - Protection des Monuments Historiques (Générateur)
- AC1 - Protection des Monuments Historiques (assiette)

AS1 - Protection des Captages en Eau Potable

- Périmètre de protection immédiate
- Périmètre de protection rapproché
- EL7 - Alignement - CAVM
- EL11 - Interdiction d'Accès
- I1Bis - Hydrocarbures Liquides - Protection des pipe lines (Générateur)
- I1Bis - Hydrocarbures Liquides - Protection des pipe lines (zone de protection)
- I4 - Protection des Lignes Haute-Tension
- I5 - Produits Chimique - Protection des Conduites (Générateur)
- I5 - Produits Chimique - Protection des Conduites (zone de protection)

T1 - Protection des Lignes Ferroviaires

- T1 - Voie ferrée principale
- INT1 - Cimetières civils et militaires
- INT1 - Zone de protection
- PM1 - PPR.N (Plans de Préventions des Risques Naturels)
- Frontière Belge Tampon



Nota:
Pour plus d'informations concernant une servitude en particulier, vous pouvez consulter la réponse du contributeur concerné,
via notre site internet à l'adresse suivante:
<https://nord.gouv.fr/Politiques-publiques/Amenagement-du-territoire-construction-et-logement/Les-documents-de-planification-de-niveau-communal-Plan-Local-d-Urbanisme-Intercommunal-Porteur-a-connaissance-PLU-Porteur-a-connaissance-realises>
Ou contacter directement le gestionnaire.

