

Commune de  
**CRESPIN**  
59160

**P.L.U.i - C.A.V.M**

Plan Local d'Urbanisme Intercommunal de la communauté d'agglomération  
de Valenciennes Métropole



**Servitudes d'Utilité Publique**

**Direction Départementale  
des Territoires  
et de la Mer du Nord**

**D.D.T.M 59**

**PLAN  
1/1**

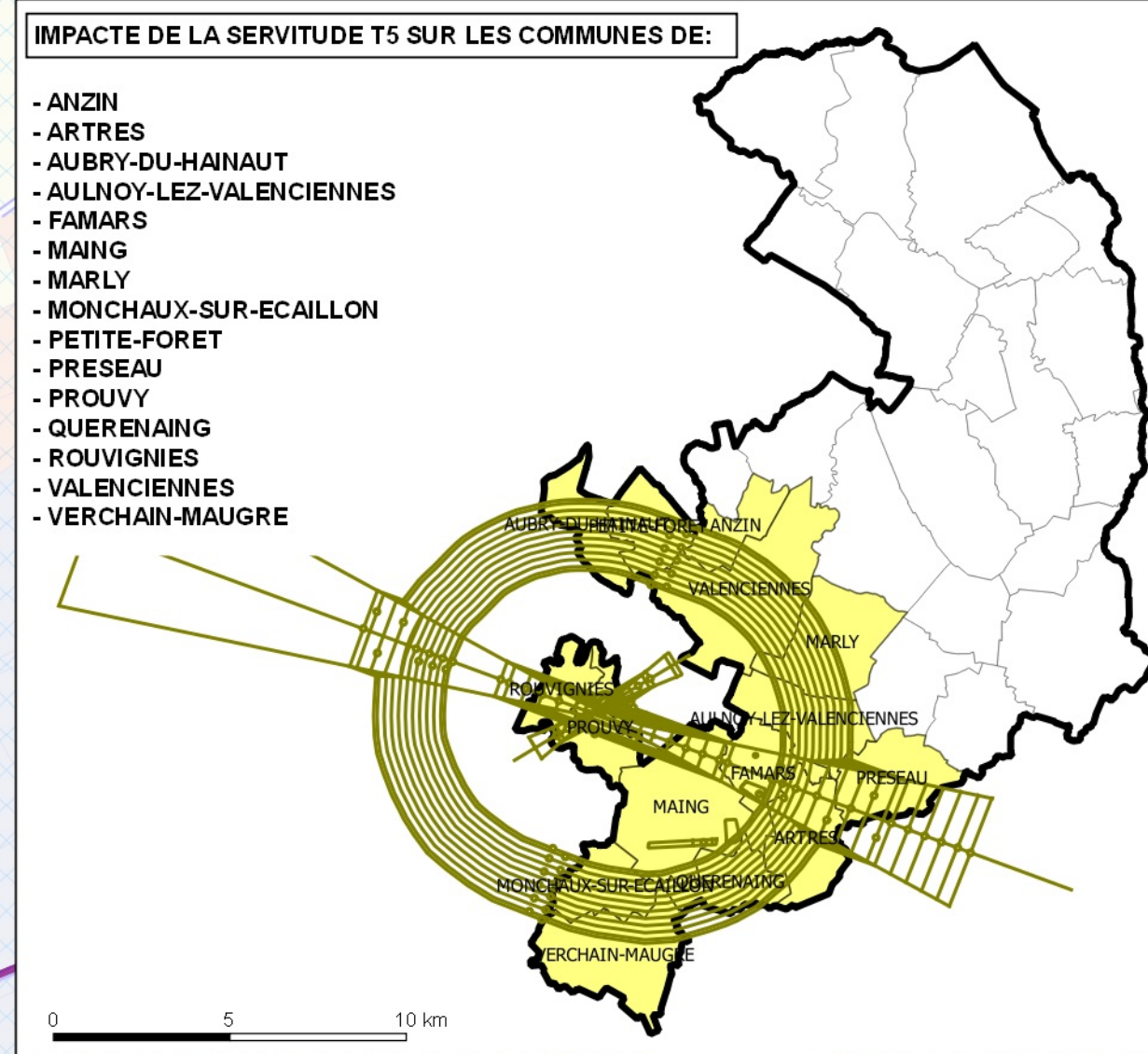
Document consultable  
du Porteur à connaissance (P.A.C.)  
de l'article 121-1  
du Code de l'urbanisme

Type Procédure : Elaboration  
Date de mise à jour : 30/09/2014

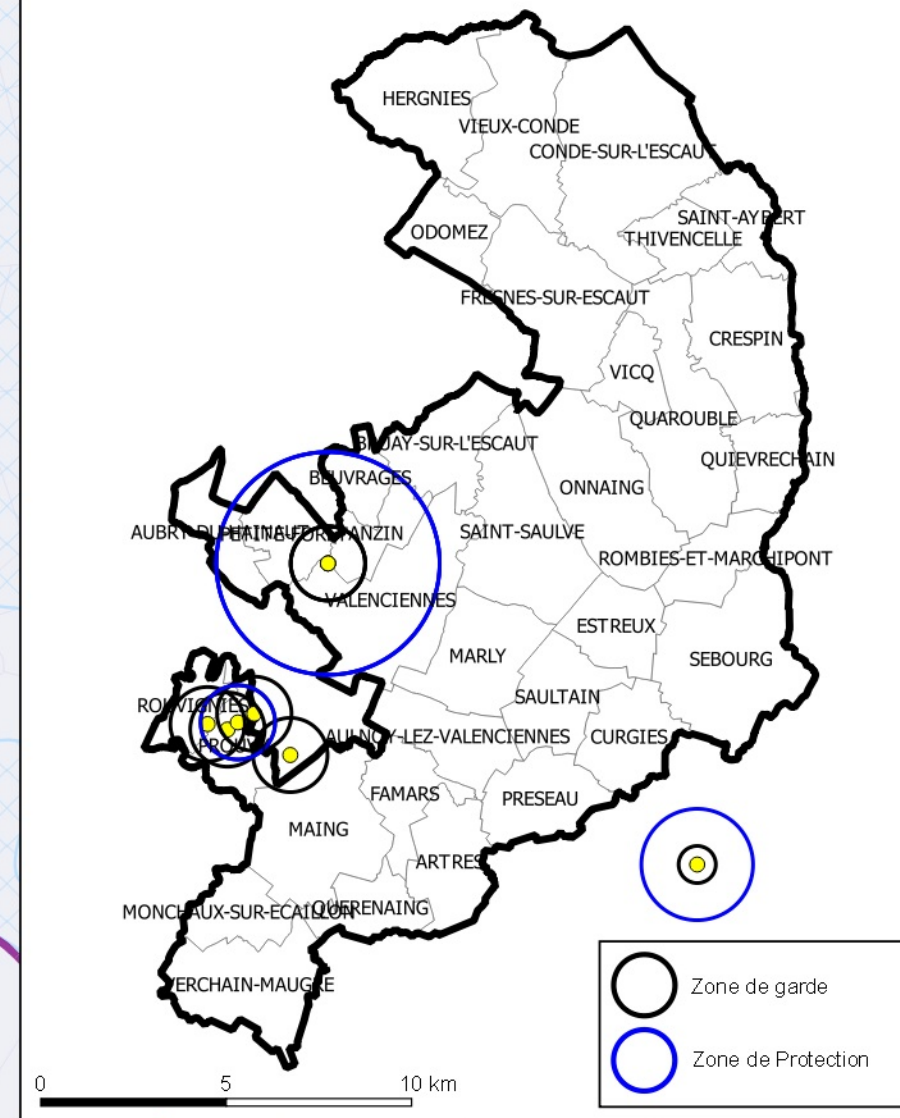
Date de mise à jour : Octobre 2015  
Ref : Commune de ANZIN (59038) - Carte  
Servitudes up  
Sources : Gestionnaires Servitudes  
(c) Cadastre / Pô - Ddtp  
Email : ddtm59@nord.gouv.fr

IMPACTE DE LA SERVITUDE TS SUR LES COMMUNES DE :

- ANZIN  
- ARTRES  
- AUBRY-OU-HAINAUT  
- AULNOY-LEZ-VALENCIENNES  
- FAMARS  
- HAINOY  
- MARLY  
- MONCHAUX-SUR-ECALLON  
- PETITES-FORET  
- PRESEAU  
- PROUVY  
- QUERVENING  
- ROUVIGNES  
- VALENCIENNES  
- VERCHIN-MAUGRE



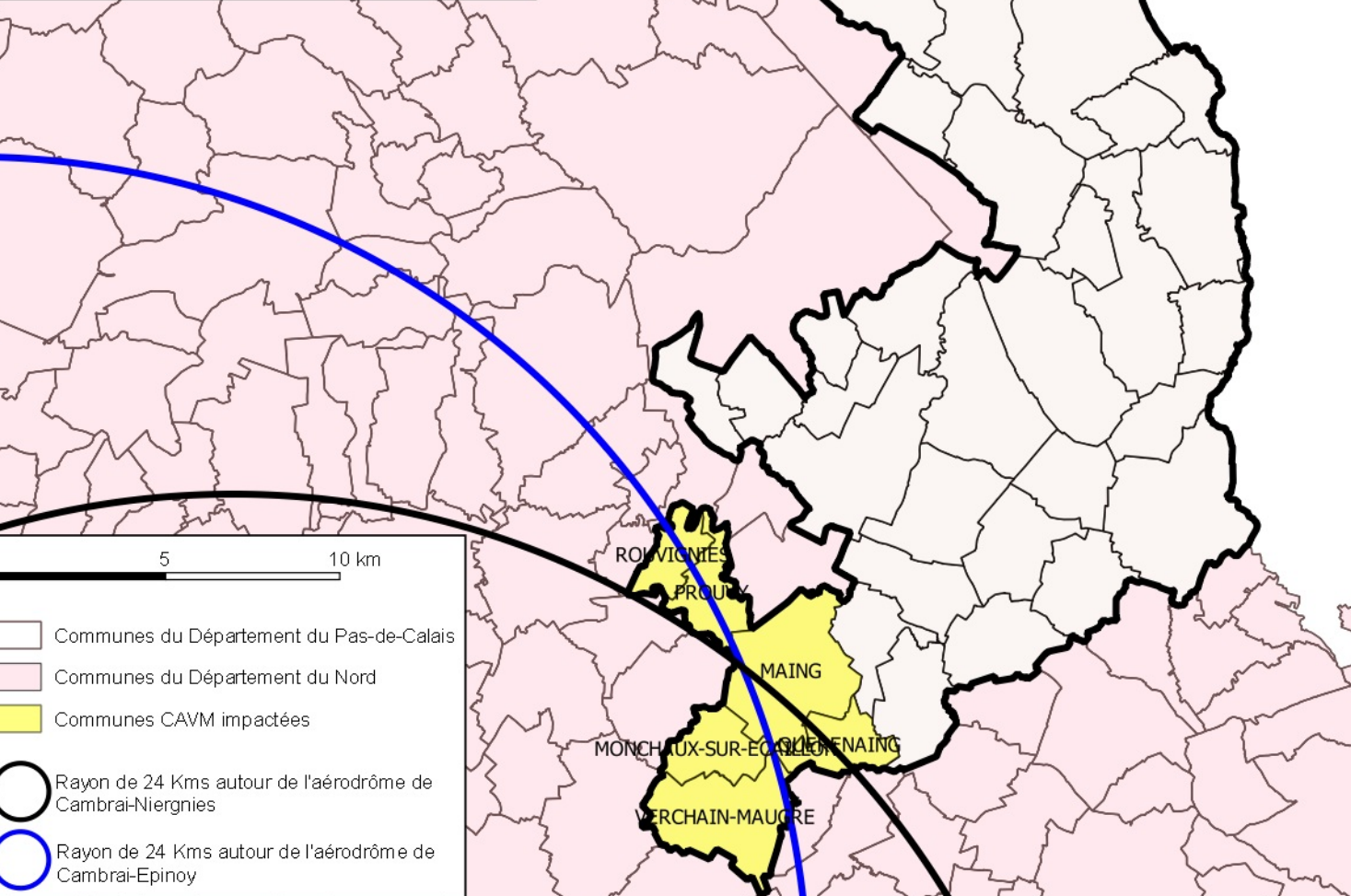
IMPACTE DE LA SERVITUDE PT1 SUR L'EPCI de la CAPH



**LEGENDE**

- Limites communales
- Parcels
- Bâti
- Frontière Belge
- A4 - Protection des Cours d'eau non Domaniaux
- ★ AC1 - Protection des Monuments Historiques (Générateur)
- AC1 - Protection des Monuments Historiques (Générateur)
- AC1 - Protection des Monuments Historiques (assiette)
- AS1 - Protection des Captages en Eau Potable**
- Périmètre de protection éloignée
- Périmètre de protection immédiate
- Périmètre de protection rapproché
- EL7 - Alignement - CAVM
- EL11 - Interdiction d'Accès
- I1Bis - Hydrocarbures Liquides - Protection des pipe lines (Générateur)
- I1Bis - Hydrocarbures Liquides - Protection des pipe lines (zone de protection)
- I3 - Protection des Canalisations de Transport de Gaz (Générateur)
- I3 - Protection des Canalisations de Transport de Gaz (zone de protection)
- I4 - Protection des Lignes Haute-Tension
- I5 - Produits Chimique - Protection des Conduites (Générateur)
- I5 - Produits Chimique - Protection des Conduites (zone de protection)
- T1 - Protection des Lignes Ferroviaires**
- T1 - Voie de service
- T1 - Voie ferrée non exploitée
- T1 - Voie ferrée principale
- INT1 - Cimetières civils et militaires
- INT1 - Zone de protection
- PM1 - PRR.N (Plans de Préventions des Risques Naturels)
- PM2 - I.C.P.E (Installation Classée pour la Protection de l'Environnement) (zone de protection)
- Frontière Belge Tampon

IMPACTE DE LA SERVITUDE T7  
SUR L'EPCI de la CAVM



Nota:  
Pour plus d'informations concernant une servitude en particulier, vous pouvez consulter la réponse du contributeur concerné,  
via notre site internet à l'adresse suivante:  
<https://nord.gouv.fr/Politiques-publiques/Amenagement-du-territoire-construction-et-logement/Les-documents-de-planification-de-niveau-communal-Plan-Local-d-Urbanisme-Intercommunal-Porteur-a-connaissance-Porteur-a-connaissance-realise>  
Ou contacter directement le gestionnaire.