

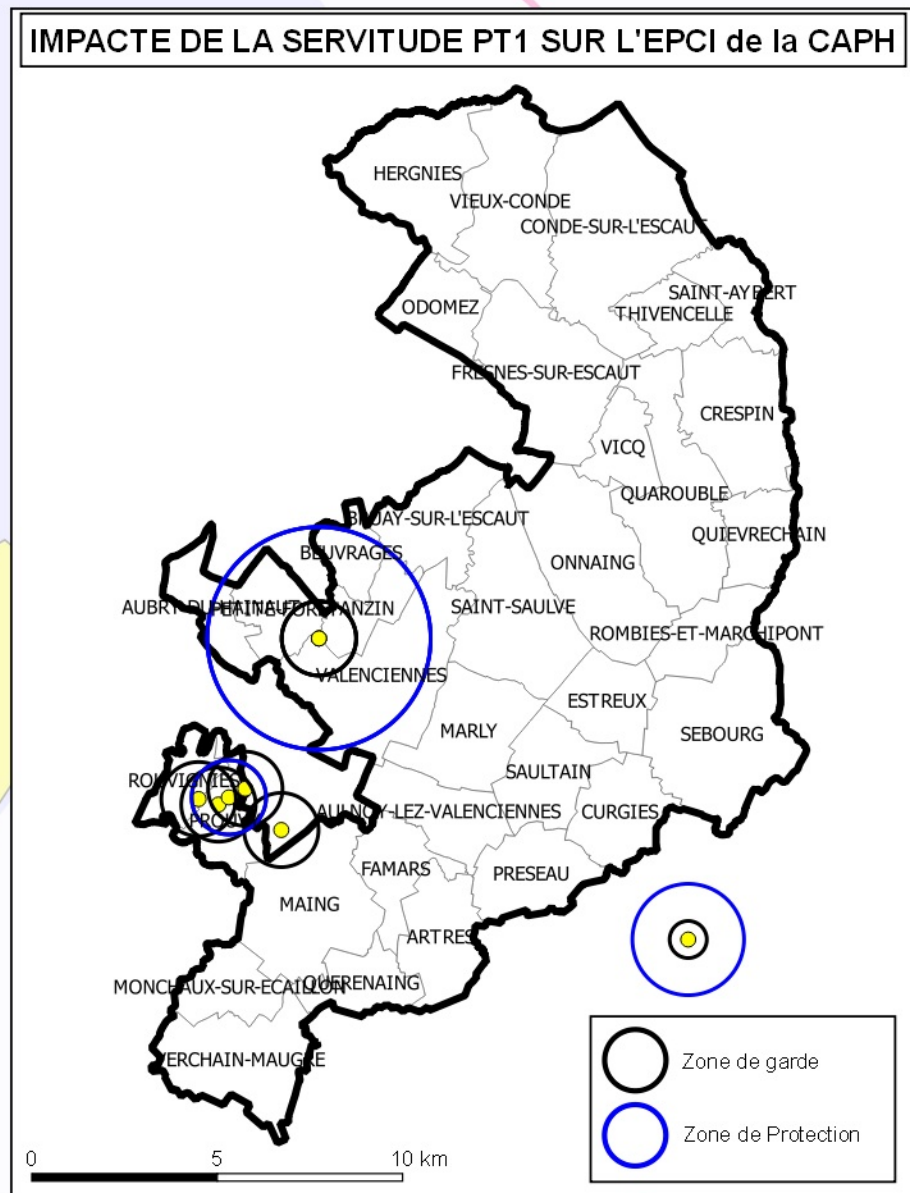
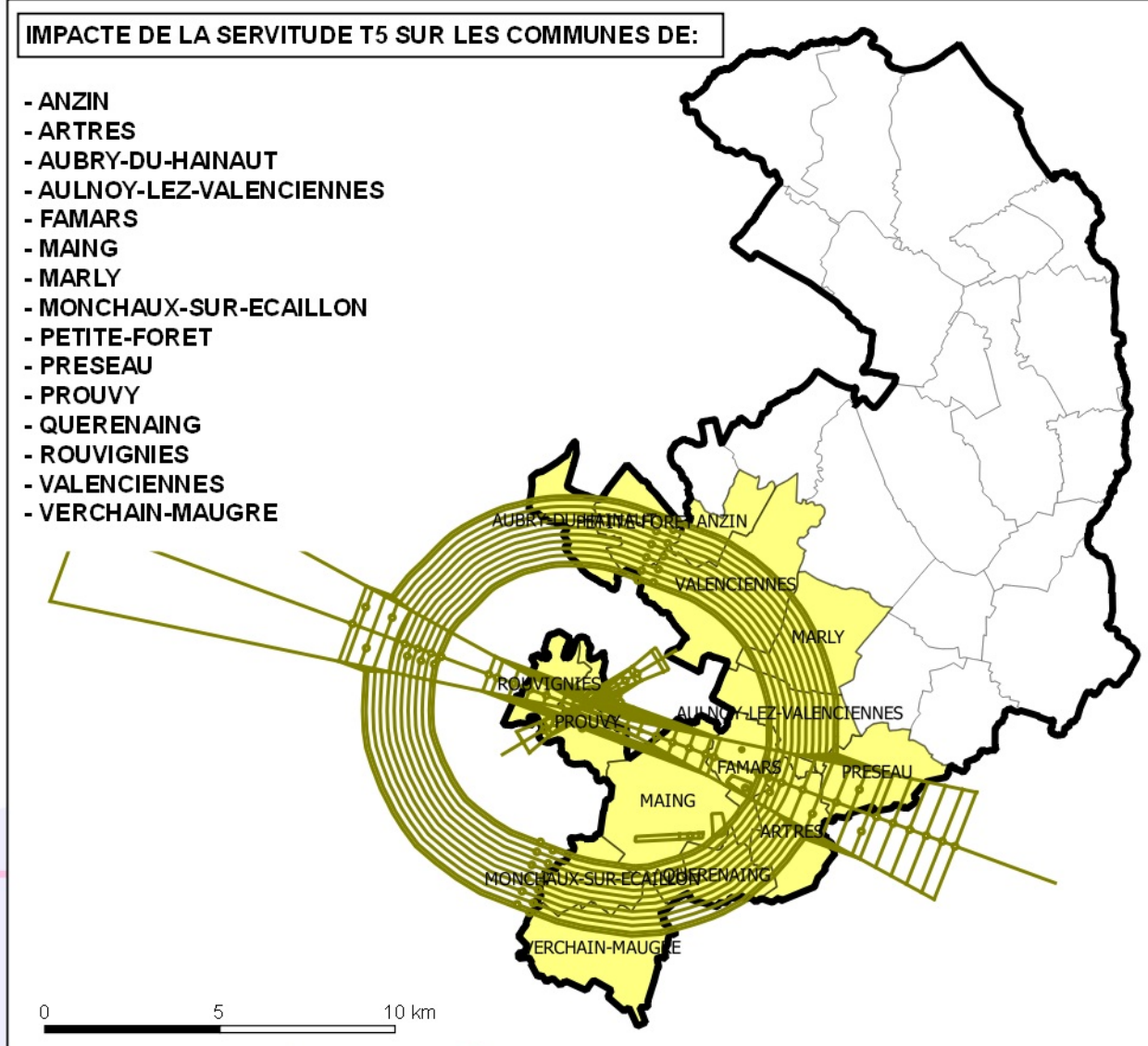
**Commune de
BRUAY-SUR-L'ESCAUT
59112**



Plan
Cadastral
et
Urbanisme
des
Communes

**PLAN
1/1**

Document consultable
du Porteur à connaissance (P.A.C.)
sur RT2i de
la Carte de l'Urbanisme



Servitudes d'Utilité Publique

**Direction Départementale
des Territoires
et de la Mer du Nord**

D.D.T.M 59

Type Procédure : Elaboration
Délibération du : 30/09/2014

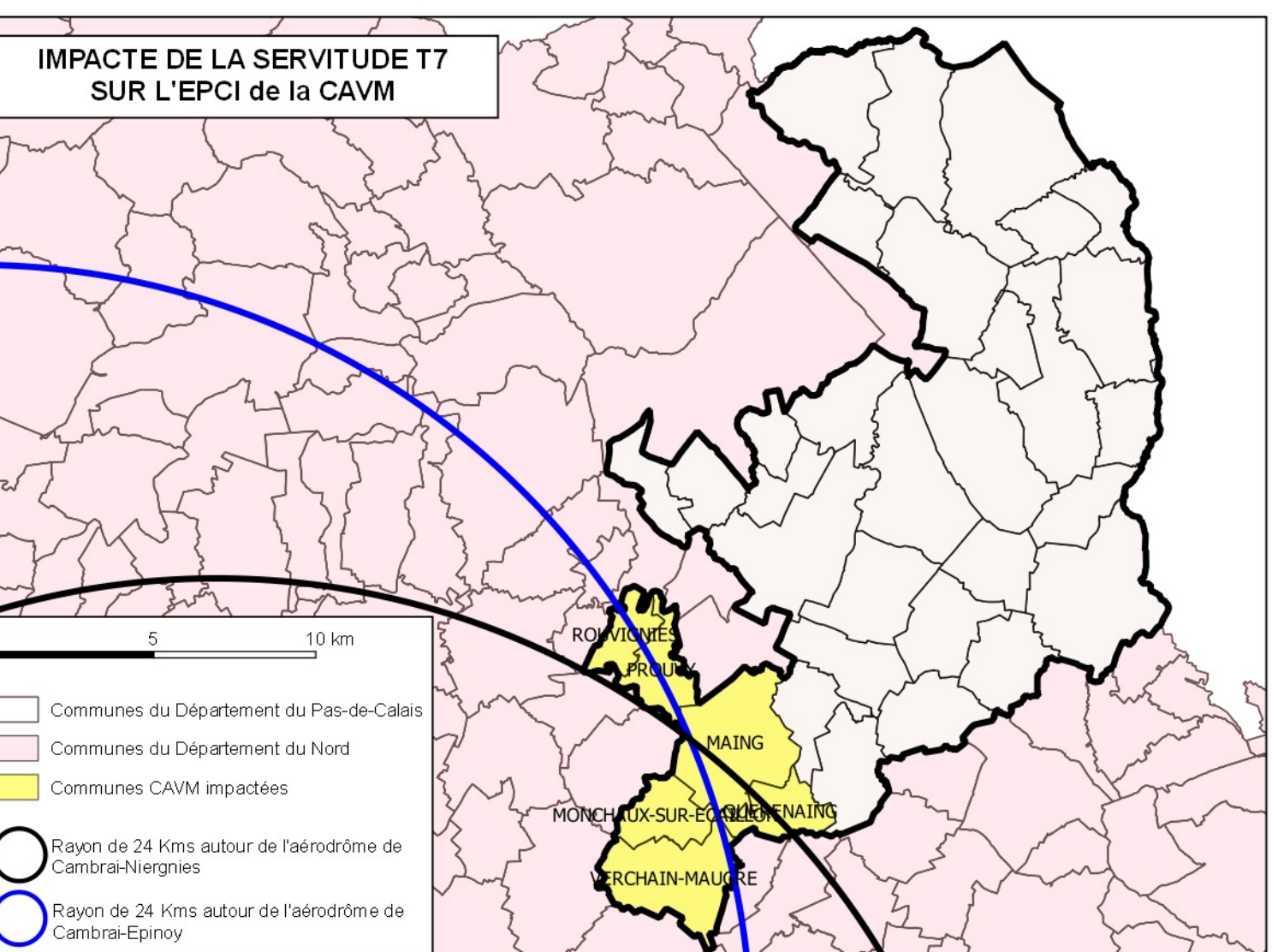
Date de mise à jour : Octobre 2015
Ref : Commune de BRUAY (59112) - Carte
Servitudes up
Sources : Gestionnaires Servitudes
(c) Cadastre / P0 - Ddpt
Email : ddtm59@nord.gov.fr

- LEGENDE**
- Limites communales
 - Parcels
 - Bati
 - A4 - Protection des Cours d'eau non Domaniaux
 - AC1 - Protection des Monuments Historiques (Générateur)
 - AC1 - Protection des Monuments Historiques (assiette)
 - AC4 - Zone de Protection du Patrimoine Architectural Urbain et Paysager

- AS1 - Protection des Captages en Eau Potable**
- Périmètre de protection immédiate
 - Périmètre de protection rapproché
 - EL7 - Alignement - CAVM
 - EL11 - Interdiction d'Accès
 - I3 - Protection des Canalisations de Transport de Gaz (Générateur)
 - I3 - Protection des Canalisations de Transport de Gaz (zone de protection)
 - I4 - Protection des Lignes Haute-Tension
 - Transformateur
 - Transformateur
 - I5 - Produits Chimique - Protection des Conduites (Générateur)
 - I5 - Produits Chimique - Protection des Conduites (zone de protection)

- T1 - Protection des Lignes Ferroviaires**
- T1 - Voies ferroviaires Valenciennes
 - T1 - Voie ferrée principale
 - INT1 - Cimetières civils et militaires
 - INT1 - Zone de protection

- PT1 - Protection des Centres Hertzien contre les Perturbations Electromagnétiques**
- PT1 - (Zone de protection)



Nota:
Pour plus d'informations concernant une servitude en particulier, vous pouvez consulter la réponse du contributeur concerné,
via notre site internet à l'adresse suivante:
<https://nord.gov.fr/Politiques-publiques/Amenagement-du-territoire-construction-et-logement/Les-documents-de-planification-de-niveau-communal-Plan-Pos-Carte-Communale-Porteur-a-connaissance-Plan-Pos-Cc/Les-porteur-a-connaissance-realises>
Ou contacter directement le gestionnaire.

