



**direction
départementale des
Territoires et de la
Mer**

PREFECTURE DU NORD

**Service
Urbanisme &
Connaissance des
Territoires
Cellule Gestion &
Valorisation de
Données**

CAHIER DES CONTRIBUTEURS

**62 Boulevard de
Belfort
CS 90007
59042 Lille cedex
téléphone :
03.28.03.83.00
télécopie :
03.28.03.83.01
mél. www.nord.developpement-durable.gouv.fr**

ELEMENTS COMMUNIQUEES PAR:

- LES SERVICES DE L'ETAT, COLLECTIVITES LOCALES, ETABLISSEMENTS PUBLICS
- LES CONCESSIONNAIRES DE SERVICES OU DE TRAVAUX PUBLICS
- LES ENTREPRISES PRIVEES EXERCANT UNE ACTIVITE D'INTERET GENERAL

N.C.	
01 JUN 2014	
Patrice ADS	
Pôle GVD	0
AST	3
Sandrine Tardieu	
Secrétariat	
Pierre COPPE	
Pascaline à domicile	
Marc	
Ulys	PC

Monsieur le Préfet du Nord
Direction Départementale
Des Territoires et de la Mer
Service Urbanisme et connaissance des territoires
62 Boulevard de Belfort
CS 90007
59042 LILLE CEDEX

N/Réf : DPE/SVRD/MS/fc 106450

V/Réf : Affaire suivie par Martine Knockaert

Objet : Révision du PLU
de la Communauté Urbaine de Dunkerque Grand Littoral

Douai, le **26 JUIN 2014**

Monsieur le Préfet,

Suite à votre courrier du 16/05/2014 concernant le projet de révision du PLU de la Communauté Urbaine de Dunkerque Grand Littoral, j'ai l'honneur de vous informer que l'Agence de L'Eau n'a pas d'observation à formuler sur ce dossier.

Veuillez agréer, Monsieur le Préfet, l'expression de ma considération distinguée.

La Chef de Service
Valorisation et rapportage des données

MELINA SEYMAN

AIR LIQUIDE
SERVICE CANALISATION
Rue Ariane
59119 WAZIERS
Tel : 03.27.92.36.48
Fax : 03.27.92.36.74

Courrier arrivé SUCT	
08 JUL. 2014	
Pôle ADS	
Pôle GVD	0
AST	
Sandrine TAQUIN	
Secrétariat	
Pierre COPPIN	
Pour suite à donner	
Pour information	
Visa	<i>PC or</i>

DDTM du Nord
S.U.C.T
Mme Martine KNOCKAERT
62 Bd de Belfort
59019 LILLE CEDEX

Waziers le 04 juillet 2014

Madame,

Nous avons bien reçu votre courrier concernant la constitution du Porter à Connaissance de la Communauté Urbaine de Dunkerque Grand-Littoral, et vous en remercions.

Nous vous informons que les communes de Armbouts-Cappel / Cappelle la Grande / Coudekerque – Branche / Coudekerque Village / Leffrinckoucke / Loon- Plage / Spycker / Teteghem sont traversées par des canalisations de transport d'oxygène gazeux DN200 PN64.

Ces canalisations sont grevées d'une servitude d'intérêt privé, elles sont soumise à l'arrêté ministériel du 05 Mars 2014, qui abroge et remplace celui du 04 Août 2006 " portant règlement de sécurité des canalisations de transport de gaz combustibles, d'hydrocarbures liquides ou liquéfiés et de produits chimiques".

A ce titre, nous vous informons que les calculs réalisés pour déterminer les zones d'effets irréversibles (SEI), létaux (SEL) et létaux significatifs (SELS) donnent comme résultats* :

: SEI = 45 m - SEL = 15 m - SELS = 10 m

Pour les communes de Dunkerque et de Grande-Synthe : Pour les canalisations d'oxygène DN450 PN64

SEI = 145m SEL = 40m SELS = 30m

Pour les communes de Dunkerque et de Grande-Synthe : Pour les canalisations d'hydrogène DN80 PN 64

SEI = 85m SEL = 55m SELS = 55m


Ces zones doivent être prises en compte dans le cadre d'aménagements futurs et à ce titre, Air liquide doit être consulté le plus en amont possible afin de pouvoir se prononcer sur la compatibilité du projet, et définir si besoin, les dispositions compensatoires à prévoir pour atteindre un niveau de sécurité acceptable.

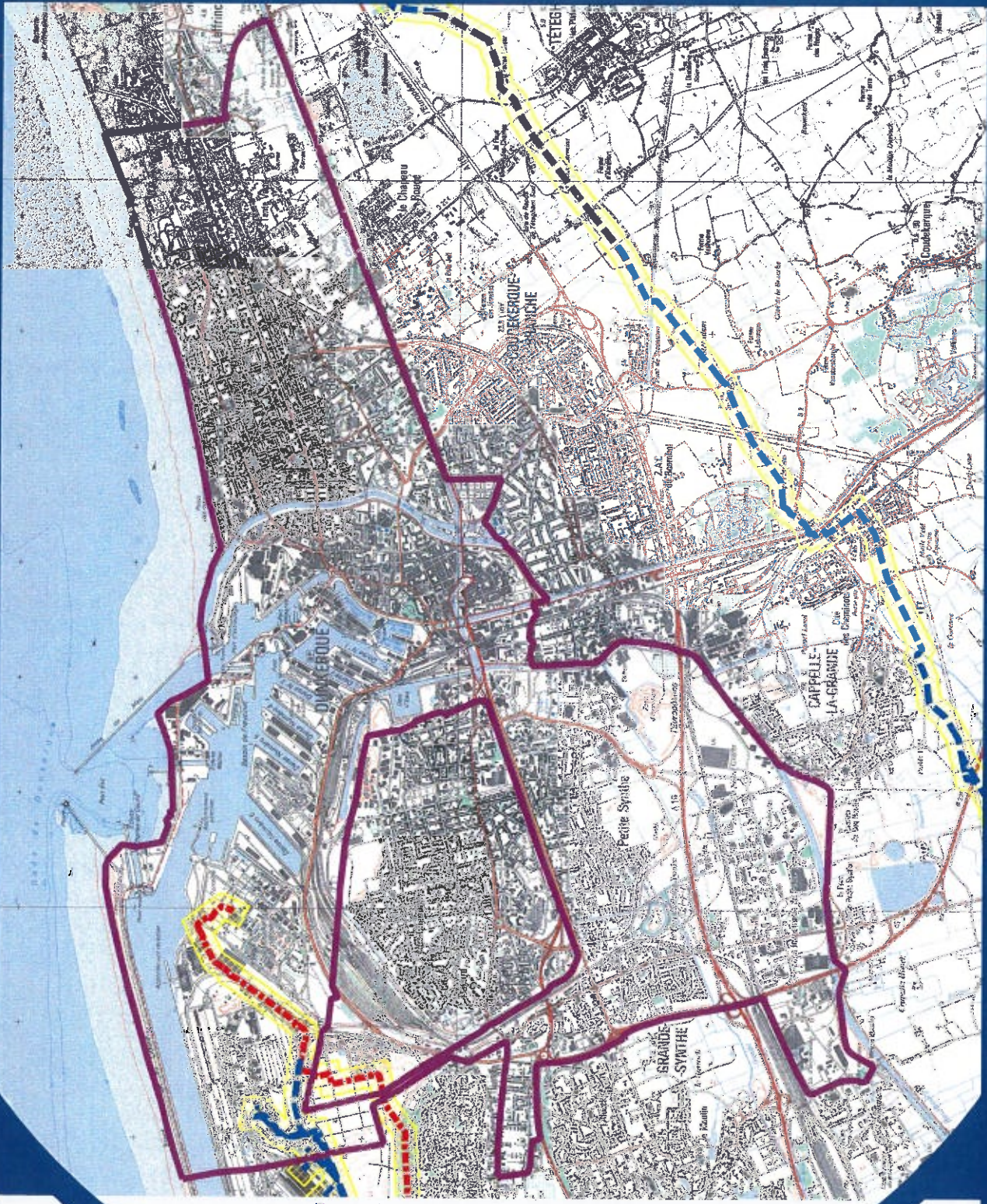
Vous trouverez, en pièce jointe, un plan de situation de notre ouvrage sur ces communes, nous restons à votre disposition pour tout complément d'information, et nous vous prions d'agréer Madame, nos sincères salutations

*Ces distances représentent la distance à partir de l'axe de la canalisation jusqu'à la frontière du seuil d'effet considéré

Les calculs relatifs aux canalisations d'azote sont en cours de vérification, nous vous les transmettrons dès que possible.

Service Canalisation et Domanial Nord France
Daniel LIPKA





Fond de plan I.G.N. © Reproduction Interdite

DUNKERQUE

LEGENDE

- Argon ■
- Azodux ---
- Oxyduc ---
- Hydrogenoduc ---
- Zone de Protection

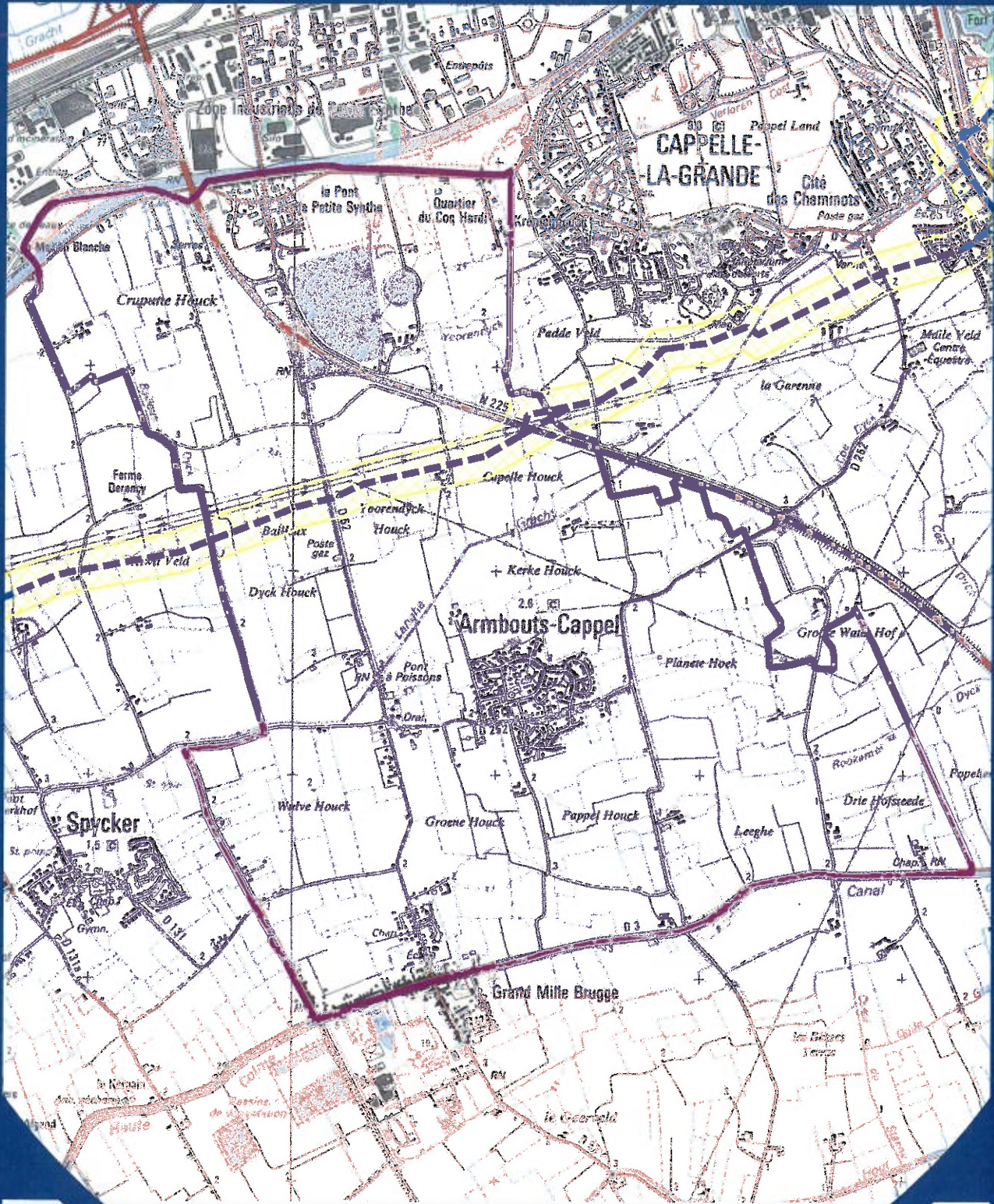
Reseau Nord France
Rue Lucien Moreau
59119 WAZIERS



Tel : 03.27.92.91.13 Fax : 03.27.92.36.74



03.20.43.21.26



Fond de plan I.C.H. © Reproduction Interdite

ARMBOUTS-CAPPEL

LEGENDE

Argon 

Azodux 

Oxyduc 

Hydrogenoduc 

Zone de Protection 

Reseau Nord France
Rue Lucien Moreau
59119 WAZIERS



Tel : 03 27 92 91 13 Fax : 03 27 92 36 74



03 20 43 21 26



Fond de plan I.G.N. © Reproduction Interdite

COUDEKERQUE-BRANCHE

LEGENDE

Reseau Nord France
Rue Ariane BP15
59119 WAZIERS



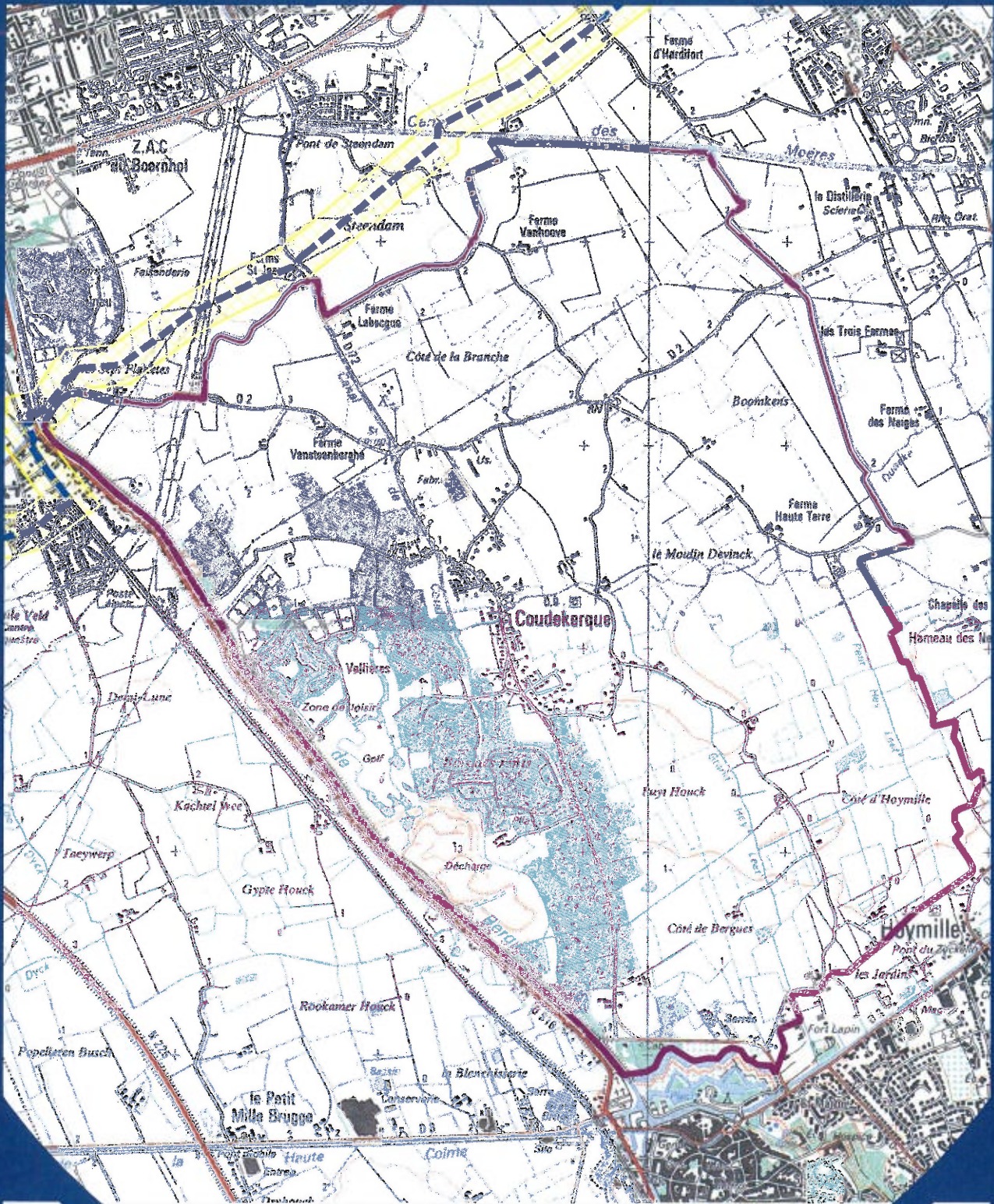
Tel : 03.27.92.91.13

Fax : 03.27.92.36.74



03.20.43.21.26

- Argon (dotted line)
- Azodux - - - - - (dashed line)
- Oxyduc - - - - - (long dashed line)
- Hydrogenoduc - . - . - . (dash-dot line)
- Zone de Protection [yellow hatched box]



Fond de plan I.G.N. © Reproduction Interdite

COUDEKERQUE

LEGENDE

- Argon - - - - -
- Azodux
- Oxyduc - - - - -
- Hydrogenoduc - - - - -
- Zone de Protection

Reseau Nord France
Rue Lucien Moreau
59119 WAZIERS



Tel 03 27 92 91 13

Fax 03 27 92 36 74



03 20 43 21 26



Fond de plan I.G.N. © - Reproduction Interdite

GRANDE-SYNTHE

LEGENDE

- Argon - - - -
- Azodux - - - -
- Oxyduc - - - -
- Hydrogenoduc - - - -
- Zone de Protection

Reseau Nord France
Rue Lucien Moreau
59119 WAZIERS



Tel : 03.27.92.91.13

Fax : 03.27.92.36.74



03.20.43.21.26



Fond de plan 1:50,000 © Reproduction Interdite

LEFFRINCKOUCKE

LEGENDE

- Argon ■■■■■
- Azoduc ■■■■■
- Oxyduc ■■■■■
- Hydrogenoduc ■■■■■
- Zone de Protection

Reseau Nord France
Rue Lucien Moreau
59119 WAZIERS

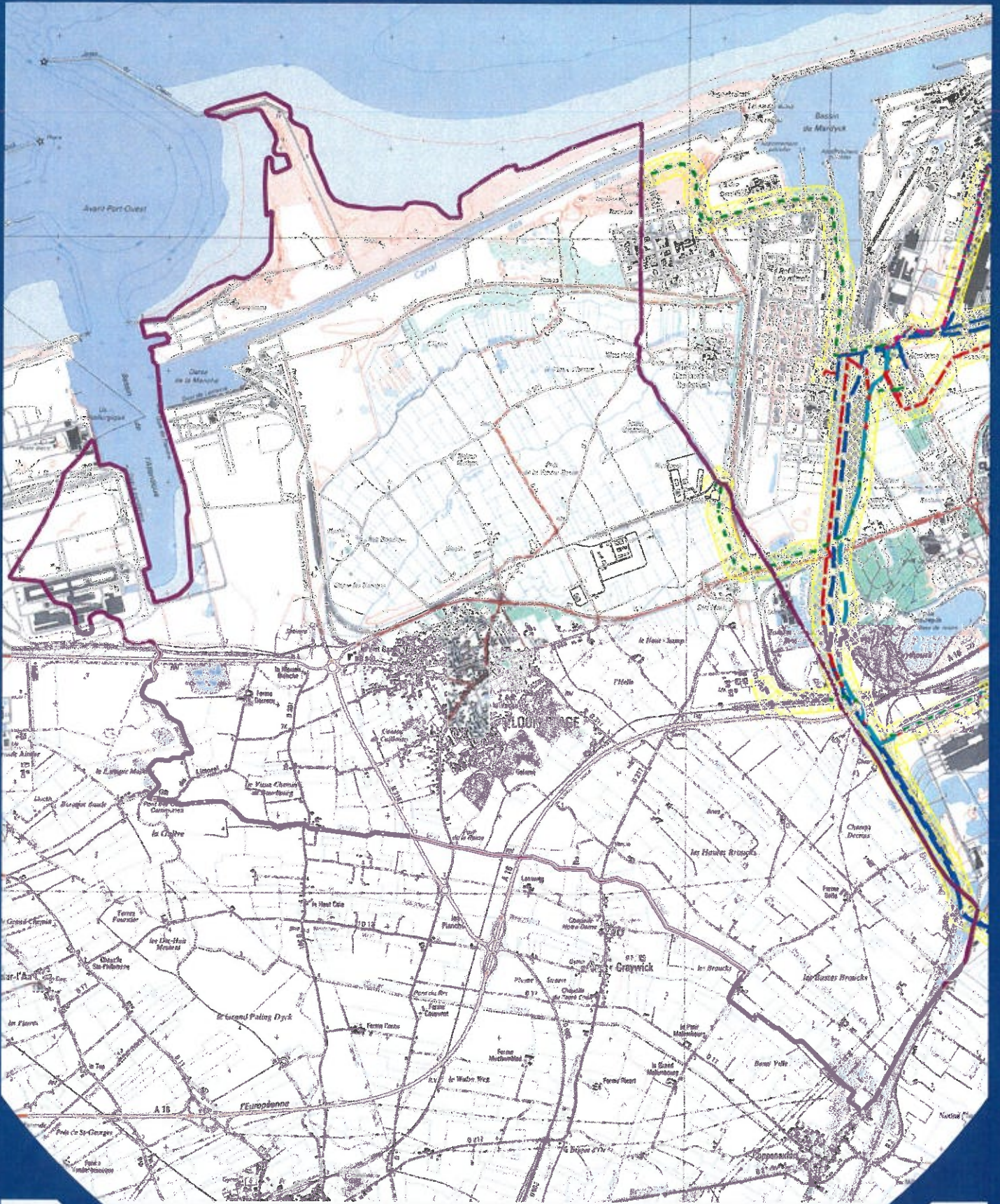


Tel : 03 27 92 91 13

Fax : 03 27 92 36 74



03 20 43 21 26



Fond de plan I.G.N. © Reproduction Interdite

LOON-PLAGE

LEGENDE

- Argon (red dotted line)
- Azodux (black dotted line)
- Oxyduc - - - - - (blue dashed line)
- Air Comprime - - - - - (dark blue dashed line)
- Hydrogenoduc - - - - - (red dashed line)
- Zone de Protection [yellow cross-hatched box]

Reseau Nord France
Rue Ariane - BP15
59119 WAZIERS

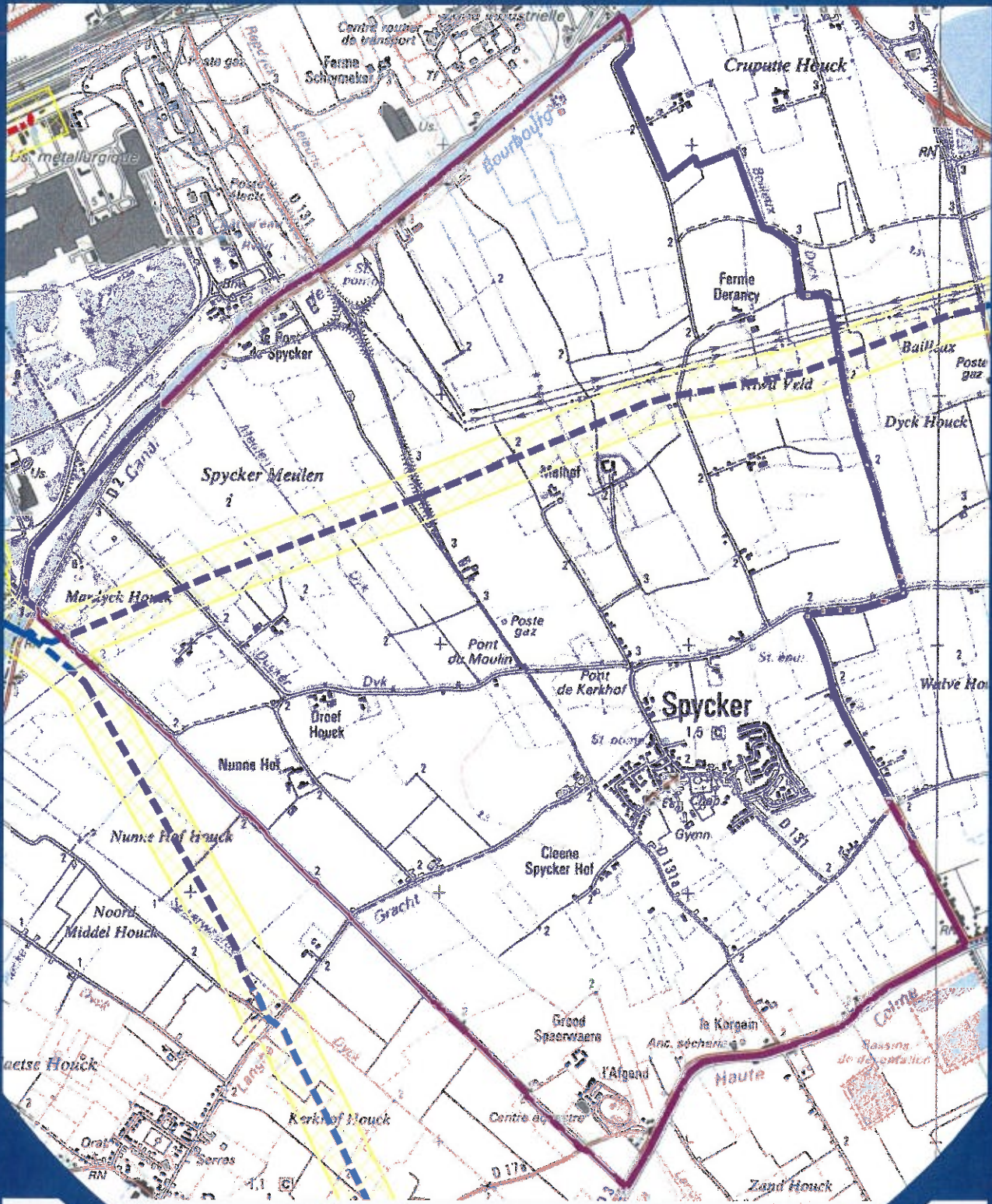


Tel : 03.27.92.91.13

Fax : 03.27.92.36.74



03.20.43.21.26



Fond de plan IGN © Reproduction interdite

SPYCKER

LEGENDE

- Argon ■■■■■
- Azodux ■■■■■
- Oxyduc - - - - -
- Hydrogenoduc - - - - -
- Zone de Protection

Reseau Nord France
Rue Lucien Moreau
59119 WAZIERS

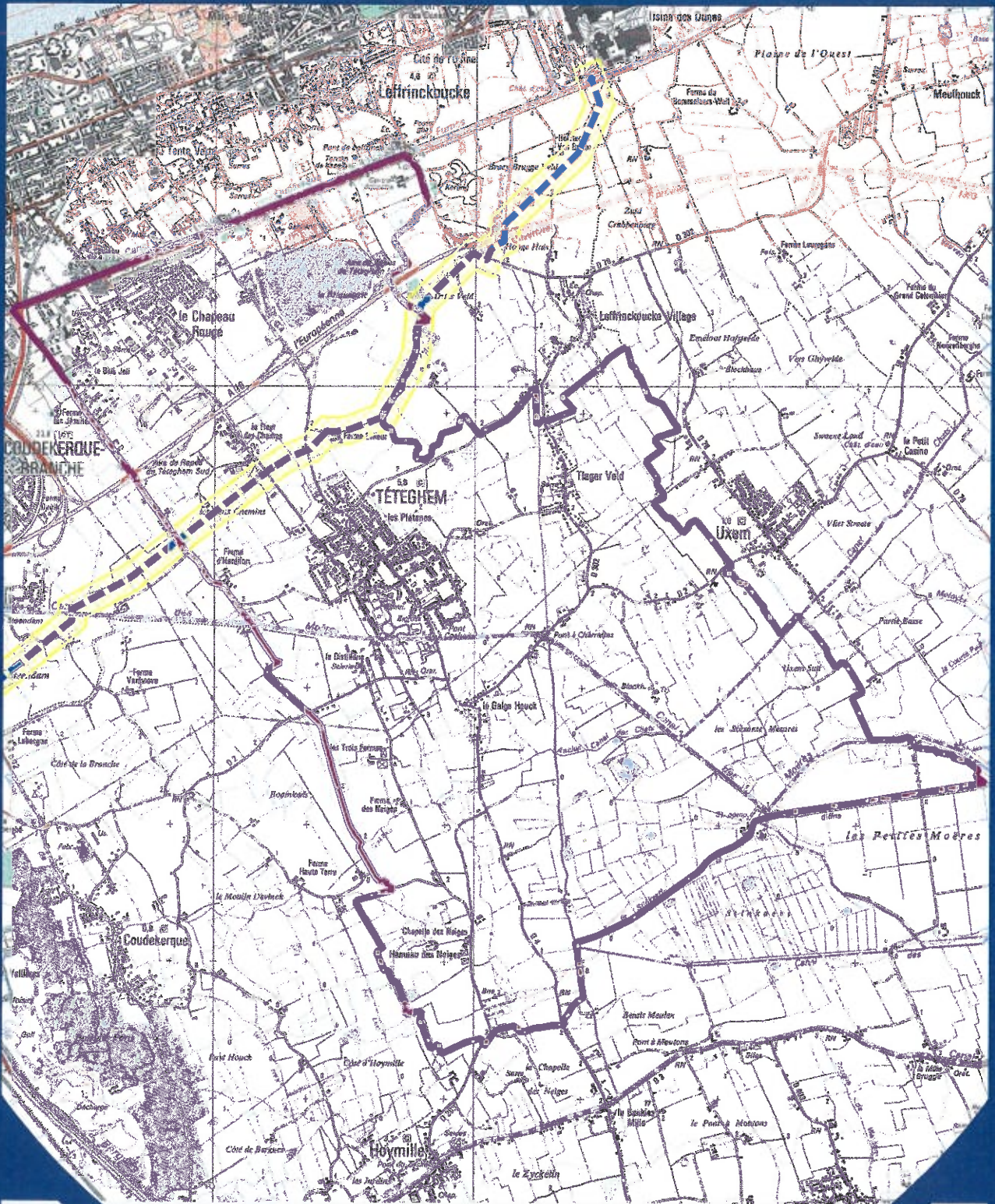


Tel : 03 27 92 91 13

Fax : 03 27 92 36 74



03 20 43 21 26



Fond de plan I.G.N. © Reproduction Interdite

TETEGHEM

LEGENDE

- Argon ■■■■■■
- Azodux - - - - -
- Oxyduc - - - - -
- Hydrogenoduc ■■■■■■
- Zone de Protection

Reseau Nord France
Rue Lucien Moreau
59119 WAZIERS



Tel : 03 27 92 91 13

Fax : 03.27.92.36.74



03 20 43 21 26

Répertoire des servitudes radioélectriques

DEPARTEMENT/COMMUNE: ARMOUZZE/ARMOUZZE (59016) Type servitude: PT1 Type servitude: PT2 Type servitude: PT2LH

Il n'y a pas de servitudes correspondant à votre requête : 059, 59016, Type servitude: PT1, Type servitude: PT2, Type servitude: PT2LH

Répertoire des servitudes radioélectriques

DEPARTEMENT: 06 COMMUNE: BOURBOURG (59094) Type servitude: PT1 Type servitude: PT2 Type servitude: PT2LH

N°	D/A	Date	Type	Gestion	Latitude	Longitude	Ait. (NGF)	Nom de la station et N° ANFR	Extrémité FH : Nom de la station et N° ANFR
8641	D	29/09/83	PT2	F62	50° 57' 9" N	2° 11' 29" E	0.0 m	BOURBOURG/ROUTE DE GRAVELINES 0590220023	
Communes grevées : BOURBOURG(59094),									

N°	D/A	Date	Type	Gestion	Latitude	Longitude	Ait. (NGF)	Nom de la station et N° ANFR	Extrémité FH : Nom de la station et N° ANFR
8639	D	14/10/92	PT1	F62	50° 57' 9" N	2° 11' 29" E	0.0 m	BOURBOURG/ROUTE DE GRAVELINES 0590220023	
Communes grevées : BOURBOURG(59094), CRAYWICK(59159), SAINT-GEORGES-SUR-L'AA(59532),									

N°	D/A	Date	Type	Gestion	Latitude	Longitude	Ait. (NGF)	Nom de la station et N° ANFR	Extrémité FH : Nom de la station et N° ANFR
8642	D	16/11/87	PT2LH	F62	50° 57' 9" N	2° 11' 29" E	0.0 m	BOURBOURG/ROUTE DE GRAVELINES 0590220023	BOLLEZEELE/ALLÉE DES FLEURS 0590220029
Communes grevées : BOLLEZEELE(59089), BOURBOURG(59094), ERINGHEM(59200), LOOBERGHE(59358),									

N°	D/A	Date	Type	Gestion	Latitude	Longitude	Ait. (NGF)	Nom de la station et N° ANFR	Extrémité FH : Nom de la station et N° ANFR
8640	D	16/11/87	PT2	F62	50° 57' 9" N	2° 11' 29" E	0.0 m	BOURBOURG/ROUTE DE GRAVELINES 0590220023	
Communes grevées : BOURBOURG(59094),									

N°	D/A	Date	Type	Gestion	Latitude	Longitude	Ait. (NGF)	Nom de la station et N° ANFR	Extrémité FH : Nom de la station et N° ANFR
8701	D	02/05/95	PT2LH	F62	50° 56' 54" N	2° 9' 27" E	4.0 m	BOURBOURG/WARANDE EDF CV 17 0590220054	CASEL/MONT CASEL 0590220001
Communes grevées : ARNEKE(59018), BOLLEZEELE(59089), BOURBOURG(59094), CAPPELLE-BROUCK(59130), ERINGHEM(59200), LOOBERGHE(59358), RUBROUCK(59516), WEMAERS-CAPPEL(59655),									

N°	D/A	Date	Type	Gestion	Latitude	Longitude	Ait. (NGF)	Nom de la station et N° ANFR	Extrémité FH : Nom de la station et N° ANFR
8699	D	18/04/95	PT1	F62	50° 56' 54" N	2° 9' 27" E	4.0 m	BOURBOURG/WARANDE EDF CV 17 0590220054	
Communes grevées : BOURBOURG(59094), SAINT-GEORGES-SUR-L'AA(59532), SAINT-FOLQUIN(62748),									

N°	D/A	Date	Type	Gestion	Latitude	Longitude	Ait. (NGF)	Nom de la station et N° ANFR	Extrémité FH : Nom de la station et N° ANFR
8700	D	02/05/95	PT2	F62	50° 56' 54" N	2° 9' 27" E	4.0 m	BOURBOURG/WARANDE EDF CV 17 0590220054	
Communes grevées : BOURBOURG(59094),									

Coordonnées des différents services propriétaires et gestionnaires de servitudes :

N°	Nom du gestionnaire	Adresse	Code Postal	Ville	Téléphone	Télécopie
F82	FRANCE TELECOM Mme SCHULTZ Lydie	Réseau ADSL/Support TRANS-FO Rue Paul Sion	62307	LENS CEDEX	03.21.69.73.85	03.21.69.79.85

Les informations fournies dans la base de données SERVITUDES, résultant de la mise en oeuvre de la procédure prévue par l'article R20-44-11 5° du code des postes et communications électroniques, sont des fichiers administratifs dont la fiabilité n'est pas garantie. Cela vaut notamment pour les coordonnées géographiques : il convient de rappeler que ce sont les plans et décrets de servitudes qui sont les documents de référence en la matière.

Pour des renseignements plus complets (tracé exact des servitudes, contraintes existantes à l'intérieur des zones de servitudes), les documents d'urbanisme sont consultables auprès des DDE et des mairies. En effet, l'ANFR notifie systématiquement les plans et décrets de servitudes aux DDE et aux préfetures (en charge de la diffusion aux mairies) pour que soient mis à jour les documents d'urbanisme. Les copies des plans et décrets peuvent être consultés aux archives nationales (adresse ci-dessous).

Hors zones de servitudes, d'autres contraintes peuvent s'appliquer (Cf. article L112.12 du code de la construction relatif à la réception de la radiodiffusion). Concernant d'éventuelles interférences avec des stations radioélectriques non protégées par des servitudes, le site www.cartoradio.fr recense les stations hormis celles dépendant de l'Aviation Civile et des ministères de la Défense et de l'intérieur.

Répertoire des servitudes radioélectriques

DEPARTEMENT: 06 COMMUNE: BRAY-DUNES (59107) Type servitude: PT1 Type servitude: PT2 Type servitude: PT2LH

Il n'y a pas de servitudes correspondant à votre requête : 059, 59107, Type servitude: PT1, Type servitude: PT2, Type servitude: PT2LH

Répertoire des servitudes radioélectriques

DEPARTEMENT : CAPPELLE-LA-GRANDE Type servitude: PT1 Type servitude: PT2 Type servitude: PT2LH

Il n'y a pas de servitudes correspondant à votre requête : 059, 59131, Type servitude: PT1, Type servitude: PT2, Type servitude: PT2LH

Répertoire des servitudes radioélectriques

DEPARTEMENT: COUDEKERQUE-BRANCHE (59155) Type servitude: PT1 Type servitude: PT2 Type servitude: PT2LH

Il n'y a pas de servitudes correspondant à votre requête : 059, 59155, Type servitude: PT1, Type servitude: PT2, Type servitude: PT2LH

Répertoire des servitudes radioélectriques

DEPARTEMENT ~~COMMUNE~~: COUDEKERQUE (59744) Type servitude: PT1 Type servitude: PT2 Type servitude: PT2LH

Il n'y a pas de servitudes correspondant à votre requête : 059, 59154, Type servitude: PT1, Type servitude: PT2, Type servitude: PT2LH

Répertoire des servitudes radioélectriques

DEPARTEMENT: 05 COMMUNE: CRAYWICK (59159) Type servitude: PT1 Type servitude: PT2 Type servitude: PT2LH

N°	D/A	Date	Type	Gestion	Latitude	Longitude	Alt. (NGF)	Nom de la station et N° ANFR	Extrémité FH : Nom de la station et N° ANFR
8639	D	14/10/92	PT1	F62	50° 57' 9" N	2° 11' 29" E	0.0 m	BOURBOURG/ROUTE DE GRAVELINES 0590220023	
Communes grevées : BOURBOURG(59094), CRAYWICK(59159), SAINT-GEORGES-SUR-L'AA(59532),									

Coordonnées des différents services propriétaires et gestionnaires de servitudes :

N°	Nom du gestionnaire	Adresse	Code Postal	Ville	Téléphone	Télécopie
F62	FRANCE TELECOM Mme SCHULTZ Lydie	Réseau ADSL/Support TRANS-FO Rue Paul Sion	62307	LENS CEDEX	03.21.69.73.85	03.21.69.79.65

Les informations fournies dans la base de données SERVITUDES, résultant de la mise en oeuvre de la procédure prévue par l'article R20-44-11 5° du code des postes et communications électroniques, sont des fichiers administratifs dont la fiabilité n'est pas garantie. Cela vaut notamment pour les coordonnées géographiques : il convient de rappeler que ce sont les plans et décrets de servitudes qui sont les documents de référence en la matière.

Pour des renseignements plus complets (tracé exact des servitudes, contraintes existantes à l'intérieur des zones de servitudes), les documents d'urbanisme sont consultables auprès des DDE et des mairies. En effet, l'ANFR notifie systématiquement les plans et décrets de servitudes aux DDE et aux préfetures (en charge de la diffusion aux mairies) pour que soient mis à jour les documents d'urbanisme. Les copies des plans et décrets peuvent être consultés aux archives nationales (adresse ci-dessous).

Hors zones de servitudes, d'autres contraintes peuvent s'appliquer (Cf. article L112.12 du code de la construction relatif à la réception de la radiodiffusion). Concernant d'éventuelles interférences avec des stations radioélectriques non protégées par des servitudes, le site www.cartoradio.fr recense les stations hormis celles dépendant de l'Aviation Civile et des ministères de la Défense et de l'intérieur.

Répertoire des servitudes radioélectriques

DEPARTEMENT: COMMUNE: DUNKERQUE (59183) Type servitude: PT1 Type servitude: PT2 Type servitude: PT2LH

N°	D/A	Date	Type	Gestion	Latitude	Longitude	Ait. (NGF)	Nom de la station et N° ANFR	Extrémité FH : Nom de la station et N° ANFR
8518	D	17/01/83	PT2	MDD	51° 2' 21" N	2° 22' 25" E	0.0 m	DUNKERQUE/19 QUAI DE LA CITADE 0590060001	
Communes grevées : DUNKERQUE(59183),									

N°	D/A	Date	Type	Gestion	Latitude	Longitude	Ait. (NGF)	Nom de la station et N° ANFR	Extrémité FH : Nom de la station et N° ANFR
8516	D	20/11/92	PT2	MDD	51° 2' 21" N	2° 22' 25" E	0.0 m	DUNKERQUE/19 QUAI DE LA CITADE 0590060001	
Communes grevées : DUNKERQUE(59183),									

N°	D/A	Date	Type	Gestion	Latitude	Longitude	Ait. (NGF)	Nom de la station et N° ANFR	Extrémité FH : Nom de la station et N° ANFR
8517	D	17/01/83	PT1	MDD	51° 2' 21" N	2° 22' 25" E	0.0 m	DUNKERQUE/19 QUAI DE LA CITADE 0590060001	
Communes grevées : DUNKERQUE(59183), SAINT-POL-SUR-MER(59540),									

N°	D/A	Date	Type	Gestion	Latitude	Longitude	Ait. (NGF)	Nom de la station et N° ANFR	Extrémité FH : Nom de la station et N° ANFR
8520	D	07/03/63	PT1	MDD	51° 3' 21" N	2° 20' 20" E	4.0 m	DUNKERQUE/SEMAPHORE 0590060002	
Communes grevées : DUNKERQUE(59183),									

N°	D/A	Date	Type	Gestion	Latitude	Longitude	Ait. (NGF)	Nom de la station et N° ANFR	Extrémité FH : Nom de la station et N° ANFR
8521	D	20/11/92	PT2LH	MDD	51° 3' 21" N	2° 20' 20" E	4.0 m	DUNKERQUE/SEMAPHORE 0590060002	DUNKERQUE/TOUR DE REUZE 0590060003
Communes grevées : DUNKERQUE(59183),									

N°	D/A	Date	Type	Gestion	Latitude	Longitude	Ait. (NGF)	Nom de la station et N° ANFR	Extrémité FH : Nom de la station et N° ANFR
8519	D	17/01/83	PT2	MDD	51° 3' 21" N	2° 20' 20" E	4.0 m	DUNKERQUE/SEMAPHORE 0590060002	
Communes grevées : DUNKERQUE(59183),									

N°	D/A	Date	Type	Gestion	Latitude	Longitude	Ait. (NGF)	Nom de la station et N° ANFR	Extrémité FH : Nom de la station et N° ANFR
8522	D	20/11/92	PT2	MDD	51° 2' 18" N	2° 22' 41" E	0.0 m	DUNKERQUE/TOUR DE REUZE 0590060003	
Communes grevées : DUNKERQUE(59183), FORT-MARDYCK(59248), GRANDE-SYN THE(59271), GRAND-FORT-PHILIPPE(59272), GRAVELINES(59273), LOON-PLAGE(59359), SAINT-POL-SUR-MER(59540), CALAIS(62193), COQUELLES(62239), ESCALLES(62307), MARCK(62548), OYE-PLAGE(62645), PEUPLINGUES(62854), SANGATTE(62774),									

N°	D/A	Date	Type	Gestion	Latitude	Longitude	Ait. (NGF)	Nom de la station et N° ANFR	Extrémité FH : Nom de la station et N° ANFR
8551	D	20/02/85	PT1	C59	51° 1' 29" N	2° 11' 21" E	18.0 m	LOON-PLAGE/DUNKERQUE-PORT OUES 0590150001	
Communes grevées : DUNKERQUE(59183), GRAVELINES(59273),									

N°	D/A	Date	Type	Gestion	Latitude	Longitude	Ait. (NGF)	Nom de la station et N° ANFR	Extrémité FH : Nom de la station et N° ANFR
8552	D	18/01/85	PT2	C59	51° 1' 29" N	2° 11' 21" E	18.0 m	LOON-PLAGE/DUNKERQUE-PORT OUES 0590150001	
Communes grevées : DUNKERQUE(59183), GRAVELINES(59273),									

N°	D/A	Date	Type	Gestion	Latitude	Longitude	Ait. (NGF)	Nom de la station et N° ANFR	Extrémité FH : Nom de la station et N° ANFR
8553	D	18/01/85	PT2	C59	51° 3' 2" N	2° 21' 4" E	5.0 m	DUNKERQUE/PORT EST ECLUSE WATT 0590150003	
Communes grevées : DUNKERQUE(59183),									

N°	D/A	Date	Type	Gestion	Latitude	Longitude	Ait. (NGF)	Nom de la station et N° ANFR	Extrémité FH : Nom de la station et N° ANFR
8554	D	20/02/85	PT1	C59	51° 3' 2" N	2° 21' 4" E	5.0 m	DUNKERQUE/PORT EST ECLUSE WATT 0590150003	
Communes grevées : DUNKERQUE(59183),									

N°	D/A	Date	Type	Gestion	Latitude	Longitude	Ait. (NGF)	Nom de la station et N° ANFR	Extrémité FH : Nom de la station et N° ANFR
8637	D	14/10/92	PT1	F82	51° 0' 45" N	2° 8' 3" E	0.0 m	GRAVELINES/CHEM DE LA CENTRALE 0590220022	
Communes grevées : DUNKERQUE(59183), GRAND-FORT-PHILIPPE(59272), GRAVELINES(59273), LOON-PLAGE(59359),									

N°	D/A	Date	Type	Gestion	Latitude	Longitude	Ait. (NGF)	Nom de la station et N° ANFR	Extrémité FH : Nom de la station et N° ANFR
8696	D	18/04/95	PT1	F62	51° 0' 40" N	2° 16' 40" E	0.0 m	GRANDE-SYN THE/R DU ROOSEBOOMST 0590220053	
Communes grevées : DUNKERQUE(59183), GRANDE-SYN THE(59271),									

Coordonnées des différents services propriétaires et gestionnaires de servitudes :

N°	Nom du gestionnaire	Adresse	Code Postal	Ville	Téléphone	Télécopie
C59	CETMEF	36, Quai des Américains	59140	DUNKERQUE		
F62	FRANCE TELECOM Mme SCHULTZ Lydie	Réseau ADSL/Support TRANS-FO Rue Paul Sion	62307	LENS CEDEX	03.21.69.73.85	03.21.69.79.65
MDD	Ministère de la Défense-CNGF Cellule Sites et Servitudes	Base des Loges BP 40202 8 Av du président Kennedy	78100	ST GERMAIN EN LAYE CEDEX	01.34.93.63.51	01.34.93.64.32

Les informations fournies dans la base de données **SERVITUDES**, résultant de la mise en oeuvre de la procédure prévue par l'article R20-44-11 5° du code des postes et communications électroniques, sont des fichiers administratifs dont la fiabilité n'est pas garantie. Cela vaut notamment pour les coordonnées géographiques : il convient de rappeler que ce sont les plans et décrets de servitudes qui sont les documents de référence en la matière.

Pour des renseignements plus complets (tracé exact des servitudes, contraintes existantes à l'intérieur des zones de servitudes), les documents d'urbanisme sont consultables auprès des DDE et des mairies. En effet, l'ANFR notifie systématiquement les plans et décrets de servitudes aux DDE et aux préfetures (en charge de la diffusion aux mairies) pour que soient mis à jour les documents d'urbanisme. Les copies des plans et décrets peuvent être consultés aux archives nationales (adresse ci-dessous).

Hors zones de servitudes, d'autres contraintes peuvent s'appliquer (Cf. article L112.12 du code de la construction relatif à la réception de la radiodiffusion). Concernant d'éventuelles interférences avec des stations radioélectriques non protégées par des servitudes, le site www.cartoradio.fr recense les stations hormis celles dépendant de l'Aviation Civile et des ministères de la Défense et de l'intérieur.

Répertoire des servitudes radioélectriques

DEPARTEMENT: 05 COMMUNE: GHYVELDE (59260) Type servitude: PT1 Type servitude: PT2 Type servitude: PT2LH

Il n'y a pas de servitudes correspondant à votre requête : 059, 59260, Type servitude: PT1, Type servitude: PT2, Type servitude: PT2LH

Répertoire des servitudes radioélectriques

DEPARTEMENT/COMMUNE: GRANDE-SYNTHÉ (59774) servitude: PT1 Type servitude: PT2 Type servitude: PT2LH

N°	D/A	Date	Type	Gestion	Latitude	Longitude	Ait. (NGF)	Nom de la station et N° ANFR	Extrémité FH : Nom de la station et N° ANFR
8522	D	20/11/92	PT2	MDD	51° 2' 18" N	2° 22' 41" E	0.0 m	DUNKERQUE/TOUR DE REUZE 0590060003	
Communes grevées : DUNKERQUE(59183), FORT-MARDYCK(59248), GRANDE-SYNTHÉ(59271), GRAND-FORT-PHILIPPE(59272), GRAVELINES(59273), LOON-PLAGE(59359), SAINT-POL-SUR-MER(59540), CALAIS(62193), COQUELLES(62239), ESCALLES(62307), MARCK(62548), OYE-PLAGE(62645), PEUPLINGUES(62654), SANGATTE(62774),									

N°	D/A	Date	Type	Gestion	Latitude	Longitude	Ait. (NGF)	Nom de la station et N° ANFR	Extrémité FH : Nom de la station et N° ANFR
8696	D	18/04/95	PT1	F62	51° 0' 40" N	2° 16' 40" E	0.0 m	GRANDE-SYNTHÉ/R DU ROOSEBOOMST 0590220053	
Communes grevées : DUNKERQUE(59183), GRANDE-SYNTHÉ(59271),									

N°	D/A	Date	Type	Gestion	Latitude	Longitude	Ait. (NGF)	Nom de la station et N° ANFR	Extrémité FH : Nom de la station et N° ANFR
8697	D	02/05/95	PT2	F62	51° 0' 40" N	2° 16' 40" E	0.0 m	GRANDE-SYNTHÉ/R DU ROOSEBOOMST 0590220053	
Communes grevées : GRANDE-SYNTHÉ(59271),									

N°	D/A	Date	Type	Gestion	Latitude	Longitude	Ait. (NGF)	Nom de la station et N° ANFR	Extrémité FH : Nom de la station et N° ANFR
8698	D	02/05/95	PT2LH	F62	51° 0' 40" N	2° 16' 40" E	0.0 m	GRANDE-SYNTHÉ/R DU ROOSEBOOMST 0590220053	CASSEL/MONT CASSEL 0590220001
Communes grevées : ARNEKE(59018), GRANDE-SYNTHÉ(59271), LEDRINGHEM(59338), PITGAM(59463), SPYCKER(59576), ZEGERSCAPPEL(59666), ZERMEZEELE(59667),									

Coordonnées des différents services propriétaires et gestionnaires de servitudes :

N°	Nom du gestionnaire	Adresse	Code Postal	Ville	Téléphone	Télécopie
F62	FRANCE TELECOM Mme SCHULTZ Lydie	Réseau ADSL/Support TRANS-FO Rue Paul Sion	62307	LENS CEDEX	03.21.69.73.85	03.21.69.79.65
MDD	Ministère de la Défense-CNGF Cellule Sites et Servitudes	Base des Loges BP 40202 8 Av du président Kennedy	78100	ST GERMAIN EN LAYE CEDEX	01.34.93.63.51	01.34.93.64.32

Les informations fournies dans la base de données **SERVITUDES**, résultant de la mise en oeuvre de la procédure prévue par l'article R20-44-11 5° du code des postes et communications électroniques, sont des fichiers administratifs dont la fiabilité n'est pas garantie. Cela vaut notamment pour les coordonnées géographiques : il convient de rappeler que ce sont les plans et décrets de servitudes qui sont les documents de référence en la matière.

Pour des renseignements plus complets (tracé exact des servitudes, contraintes existantes à l'intérieur des zones de servitudes), les documents d'urbanisme sont consultables auprès des DDE et des mairies. En effet, l'ANFR notifie systématiquement les plans et décrets de servitudes aux DDE et aux préfetures (en charge de la diffusion aux mairies) pour que soient mis à jour les documents d'urbanisme. Les copies des plans et décrets peuvent être consultés aux archives nationales (adresse ci-dessous).

Hors zones de servitudes, d'autres contraintes peuvent s'appliquer (Cf. article L112.12 du code de la construction relatif à la réception de la radiodiffusion). Concernant d'éventuelles interférences avec des stations radioélectriques non protégées par des servitudes, le site www.cartoradio.fr recense les stations hormis celles dépendant de l'Aviation Civile et des ministères de la Défense et de l'intérieur.

Répertoire des servitudes radioélectriques

DEPARTEMENT COMMUNE: GRAND-FORT-PHILIPPE(59272) Servitude: PT1 Type servitude: PT2 Type servitude: PT2LH

N°	D/A	Date	Type	Gestion	Latitude	Longitude	Ait. (NGF)	Nom de la station et N° ANFR	Extrémité FH : Nom de la station et N° ANFR
8522	D	20/11/92	PT2	MDD	51° 2' 18" N	2° 22' 41" E	0.0 m	DUNKERQUE/TOUR DE REUZE 0590060003	
Communes grevées : DUNKERQUE(59183), FORT-MARDYCK(59248), GRANDE-SYNTHÉ(59271), GRAND-FORT-PHILIPPE(59272), GRAVELINES(59273), LOON-PLAGE(59359), SAINT-POL-SUR-MER(59540), CALAIS(62193), COQUELLES(62239), ESCALLES(62307), MARCK(62548), OYE-PLAGE(62645), PEUPLINGUES(62654), SANGATTE(62774),									
N°	D/A	Date	Type	Gestion	Latitude	Longitude	Ait. (NGF)	Nom de la station et N° ANFR	Extrémité FH : Nom de la station et N° ANFR
8637	D	14/10/92	PT1	F62	51° 0' 45" N	2° 8' 3" E	0.0 m	GRAVELINES/CHEM DE LA CENTRALE 0590220022	
Communes grevées : DUNKERQUE(59183), GRAND-FORT-PHILIPPE(59272), GRAVELINES(59273), LOON-PLAGE(59359),									
N°	D/A	Date	Type	Gestion	Latitude	Longitude	Ait. (NGF)	Nom de la station et N° ANFR	Extrémité FH : Nom de la station et N° ANFR
8704	D	03/03/94	PT1	F62	50° 59' 32" N	2° 6' 55" E	3.0 m	GRAND-FORT-PHILIPPE/CITÉ BODOT 0590220058	
Communes grevées : GRAND-FORT-PHILIPPE(59272), GRAVELINES(59273), SAINT-GEORGES-SUR-L'AA(59532), OYE-PLAGE(62645), SAINT-FOLQUIN(62748), SAINT-OMER-CAPELLE(62766), VIEILLE-EGLISE(62852),									

Coordonnées des différents services propriétaires et gestionnaires de servitudes :

N°	Nom du gestionnaire	Adresse	Code Postal	Ville	Téléphone	Télécopie
F62	FRANCE TELECOM Mme SCHULTZ Lydie	Réseau ADSL/Support TRANS-FO Rue Paul Sion	62307	LENS CEDEX	03.21.69.73.85	03.21.69.79.65
MDD	Ministère de la Défense-CNGF Cellule Sites et Servitudes	Base des Loges BP 40202 8 Av du président Kennedy	78100	ST GERMAIN EN LAYE CEDEX	01.34.93.63.51	01.34.93.64.32

Les informations fournies dans la base de données SERVITUDES, résultant de la mise en oeuvre de la procédure prévue par l'article R20-44-11 5° du code des postes et communications électroniques, sont des fichiers administratifs dont la fiabilité n'est pas garantie. Cela vaut notamment pour les coordonnées géographiques : il convient de rappeler que ce sont les plans et décrets de servitudes qui sont les documents de référence en la matière.

Pour des renseignements plus complets (tracé exact des servitudes, contraintes existantes à l'intérieur des zones de servitudes), les documents d'urbanisme sont consultables auprès des DDE et des mairies. En effet, l'ANFR notifie systématiquement les plans et décrets de servitudes aux DDE et aux préfetures (en charge de la diffusion aux mairies) pour que soient mis à jour les documents d'urbanisme. Les copies des plans et décrets peuvent être consultés aux archives nationales (adresse ci-dessous).

Hors zones de servitudes, d'autres contraintes peuvent s'appliquer (Cf. article L112.12 du code de la construction relatif à la réception de la radiodiffusion). Concernant d'éventuelles interférences avec des stations radioélectriques non protégées par des servitudes, le site www.cartoradio.fr recense les stations hormis celles dépendant de l'Aviation Civile et des ministères de la Défense et de l'intérieur.

Répertoire des servitudes radioélectriques

DEPARTEMENT: COMMUNE: GRAVELINES (59273) Type servitude: PT1 Type servitude: PT2 Type servitude: PT2LH

N°	D/A	Date	Type	Gestion	Latitude	Longitude	Ait. (NGF)	Nom de la station et N° ANFR	Extrémité FH : Nom de la station et N° ANFR
8522	D	20/11/82	PT2	MDD	51° 2' 18" N	2° 22' 41" E	0.0 m	DUNKERQUE/TOUR DE REUZE 0590060003	
Communes grevées : DUNKERQUE(59183), FORT-MARDYCK(59248), GRANDE-SYNTHÉ(59271), GRAND-FORT-PHILIPPE(59272), GRAVELINES(59273), LOON-PLAGE(59359), SAINT-POL-SUR-MER(59540), CALAIS(62193), COQUELLES(62239), ESCALLES(62307), MARCK(62548), OYE-PLAGE(62645), PEUPLINGUES(62654), SANGATTE(62774),									

N°	D/A	Date	Type	Gestion	Latitude	Longitude	Ait. (NGF)	Nom de la station et N° ANFR	Extrémité FH : Nom de la station et N° ANFR
8551	D	20/02/85	PT1	C59	51° 1' 29" N	2° 11' 21" E	18.0 m	LOON-PLAGE/DUNKERQUE-PORT OUES 0590150001	
Communes grevées : DUNKERQUE(59183), GRAVELINES(59273),									

N°	D/A	Date	Type	Gestion	Latitude	Longitude	Ait. (NGF)	Nom de la station et N° ANFR	Extrémité FH : Nom de la station et N° ANFR
8552	D	18/01/85	PT2	C59	51° 1' 29" N	2° 11' 21" E	18.0 m	LOON-PLAGE/DUNKERQUE-PORT OUES 0590150001	
Communes grevées : DUNKERQUE(59183), GRAVELINES(59273),									

N°	D/A	Date	Type	Gestion	Latitude	Longitude	Ait. (NGF)	Nom de la station et N° ANFR	Extrémité FH : Nom de la station et N° ANFR
8637	D	14/10/92	PT1	F62	51° 0' 45" N	2° 8' 3" E	0.0 m	GRAVELINES/CHEM DE LA CENTRALE 0590220022	
Communes grevées : DUNKERQUE(59183), GRAND-FORT-PHILIPPE(59272), GRAVELINES(59273), LOON-PLAGE(59359),									

N°	D/A	Date	Type	Gestion	Latitude	Longitude	Ait. (NGF)	Nom de la station et N° ANFR	Extrémité FH : Nom de la station et N° ANFR
8638	D	16/11/87	PT2	F62	51° 0' 45" N	2° 8' 3" E	0.0 m	GRAVELINES/CHEM DE LA CENTRALE 0590220022	
Communes grevées : GRAVELINES(59273),									

N°	D/A	Date	Type	Gestion	Latitude	Longitude	Ait. (NGF)	Nom de la station et N° ANFR	Extrémité FH : Nom de la station et N° ANFR
8704	D	03/03/94	PT1	F62	50° 59' 32" N	2° 6' 55" E	3.0 m	GRAND-FORT-PHILIPPE/CITÉ BODOT 0590220058	

Communes grevées : GRAND-FORT-PHILIPPE(59272), GRAVELINES(59273), SAINT-GEORGES-SUR-L'AA(59532), OYE-PLAGE(62645), SAINT-FOLQUIN(62748),
SAINT-OMER-CAPELLE(62766), VIEILLE-EGLISE(62852),

Coordonnées des différents services propriétaires et gestionnaires de servitudes :

N°	Nom du gestionnaire	Adresse	Code Postal	Ville	Téléphone	Télécopie
C59	CETMEF	36, Quai des Américains	59140	DUNKERQUE		
F62	FRANCE TELECOM Mme SCHULTZ Lydie	Réseau ADSL/Support TRANS-FO Rue Paul Sion	62307	LENS CEDEX	03.21.69.73.85	03.21.69.79.85
MDD	Ministère de la Défense-CNGF Cellule Sites et Servitudes	Base des Loges BP 40202 8 Av du président Kennedy	78100	ST GERMAIN EN LAYE CEDEX	01.34.93.63.51	01.34.93.64.32

Les informations fournies dans la base de données **SERVITUDES**, résultant de la mise en oeuvre de la procédure prévue par l'article R20-44-11 5° du code des postes et communications électroniques, sont des fichiers administratifs dont la fiabilité n'est pas garantie. Cela vaut notamment pour les coordonnées géographiques : il convient de rappeler que ce sont les plans et décrets de servitudes qui sont les documents de référence en la matière.

Pour des renseignements plus complets (tracé exact des servitudes, contraintes existantes à l'intérieur des zones de servitudes), les documents d'urbanisme sont consultables auprès des DDE et des mairies. En effet, l'ANFR notifie systématiquement les plans et décrets de servitudes aux DDE et aux préfetures (en charge de la diffusion aux mairies) pour que soient mis à jour les documents d'urbanisme. Les copies des plans et décrets peuvent être consultés aux archives nationales (adresse ci-dessous).

Hors zones de servitudes, d'autres contraintes peuvent s'appliquer (Cf. article L112.12 du code de la construction relatif à la réception de la radiodiffusion). Concernant d'éventuelles interférences avec des stations radioélectriques non protégées par des servitudes, le site www.cartoradio.fr recense les stations hormis celles dépendant de l'Aviation Civile et des ministères de la Défense et de l'intérieur.

Répertoire des servitudes radioélectriques

DEPARTEMENT: ~~COMUNE:~~ LEFFRINCKOUCKE (59340) servitude: PT1 Type servitude: PT2 Type servitude: PT2LH

Il n'y a pas de servitudes correspondant à votre requête : 059, 59340, Type servitude: PT1, Type servitude: PT2, Type servitude: PT2LH

Répertoire des servitudes radioélectriques

DEPARTEMENT: 06 COMMUNE: LOON-PLAGE (59359) Type servitude: PT1 Type servitude: PT2 Type servitude: PT2LH

N°	D/A	Date	Type	Gestion	Latitude	Longitude	Ait. (NGF)	Nom de la station et N° ANFR	Extrémité FH : Nom de la station et N° ANFR
8522	D	20/11/92	PT2	MDD	51° 2' 18" N	2° 22' 41" E	0.0 m	DUNKERQUE/TOUR DE REUZE 0590060003	
Communes grevées : DUNKERQUE(59183), FORT-MARDYCK(59248), GRANDE-SYNTHÉ(59271), GRAND-FORT-PHILIPPE(59272), GRAVELINES(59273), LOON-PLAGE(59359), SAINT-POL-SUR-MER(59540), CALAIS(62193), COQUELLES(62239), ESCALLES(62307), MARCK(62548), OYE-PLAGE(62645), PEUPLINGUES(62654), SANGATTE(62774),									

N°	D/A	Date	Type	Gestion	Latitude	Longitude	Ait. (NGF)	Nom de la station et N° ANFR	Extrémité FH : Nom de la station et N° ANFR
8637	D	14/10/92	PT1	F62	51° 0' 45" N	2° 8' 3" E	0.0 m	GRAVELINES/CHEM DE LA CENTRALE 0590220022	
Communes grevées : DUNKERQUE(59183), GRAND-FORT-PHILIPPE(59272), GRAVELINES(59273), LOON-PLAGE(59359),									

Coordonnées des différents services propriétaires et gestionnaires de servitudes :

N°	Nom du gestionnaire	Adresse	Code Postal	Ville	Téléphone	Télécopie
F62	FRANCE TELECOM Mme SCHULTZ Lydie	Réseau ADSL/Support TRANS-FO Rue Paul Sion	62307	LENS CEDEX	03.21.69.73.85	03.21.69.79.65
MDD	Ministère de la Défense-CNGF Cellule Sites et Servitudes	Base des Loges BP 40202 8 Av du président Kennedy	78100	ST GERMAIN EN LAYE CEDEX	01.34.93.63.51	01.34.93.64.32

Les informations fournies dans la base de données **SERVITUDES**, résultant de la mise en oeuvre de la procédure prévue par l'article R20-44-11 5° du code des postes et communications électroniques, sont des fichiers administratifs dont la fiabilité n'est pas garantie. Cela vaut notamment pour les coordonnées géographiques : il convient de rappeler que ce sont les plans et décrets de servitudes qui sont les documents de référence en la matière.

Pour des renseignements plus complets (tracé exact des servitudes, contraintes existantes à l'intérieur des zones de servitudes), les documents d'urbanisme sont consultables auprès des DDE et des mairies. En effet, l'ANFR notifie systématiquement les plans et décrets de servitudes aux DDE et aux préfectures (en charge de la diffusion aux mairies) pour que soient mis à jour les documents d'urbanisme. Les copies des plans et décrets peuvent être consultés aux archives nationales (adresse ci-dessous).

Hors zones de servitudes, d'autres contraintes peuvent s'appliquer (Cf. article L112.12 du code de la construction relatif à la réception de la radiodiffusion). Concernant d'éventuelles interférences avec des stations radioélectriques non protégées par des servitudes, le site www.cartoradio.fr recense les stations hormis celles dépendant de l'Aviation Civile et des ministères de la Défense et de l'intérieur.

Répertoire des servitudes radioélectriques

DEPARTEMENT: 059 COMMUNE: 59532 (59532) Type servitude: PT1 Type servitude: PT2 Type servitude: PT2LH

N°	D/A	Date	Type	Gestion	Latitude	Longitude	Ait. (NGF)	Nom de la station et N° ANFR	Extrémité FH : Nom de la station et N° ANFR
8639	D	14/10/92	PT1	F62	50° 57' 9" N	2° 11' 29" E	0.0 m	BOURBOURG/ROUTE DE GRAVELINES 0590220023	
Communes grevées : BOURBOURG(59094), CRAYWICK(59159), SAINT-GEORGES-SUR-L'AA(59532),									

N°	D/A	Date	Type	Gestion	Latitude	Longitude	Ait. (NGF)	Nom de la station et N° ANFR	Extrémité FH : Nom de la station et N° ANFR
8699	D	18/04/95	PT1	F62	50° 56' 54" N	2° 9' 27" E	4.0 m	BOURBOURG/WARANDE EDF CV 17 0590220054	
Communes grevées : BOURBOURG(59094), SAINT-GEORGES-SUR-L'AA(59532), SAINT-FOLQUIN(62748),									

N°	D/A	Date	Type	Gestion	Latitude	Longitude	Ait. (NGF)	Nom de la station et N° ANFR	Extrémité FH : Nom de la station et N° ANFR
8704	D	03/03/94	PT1	F62	50° 59' 32" N	2° 8' 55" E	3.0 m	GRAND-FORT-PHILIPPE/CITÉ BODOT 0590220058	
Communes grevées : GRAND-FORT-PHILIPPE(59272), GRAVELINES(59273), SAINT-GEORGES-SUR-L'AA(59532), OYE-PLAGE(62645), SAINT-FOLQUIN(62748), SAINT-OMER-CAPELLE(62766), VIEILLE-EGLISE(62852),									

Coordonnées des différents services propriétaires et gestionnaires de servitudes :

N°	Nom du gestionnaire	Adresse	Code Postal	Ville	Téléphone	Télécopie
F62	FRANCE TELECOM Mme SCHULTZ Lydie	Réseau ADSL/Support TRANS-FO Rue Paul Sion	62307	LENS CEDEX	03.21.69.73.85	03.21.69.79.65

Les informations fournies dans la base de données **SERVITUDES**, résultant de la mise en oeuvre de la procédure prévue par l'article R20-44-11 5° du code des postes et communications électroniques, sont des fichiers administratifs dont la fiabilité n'est pas garantie. Cela vaut notamment pour les coordonnées géographiques : il convient de rappeler que ce sont les plans et décrets de servitudes qui sont les documents de référence en la matière.

Pour des renseignements plus complets (tracé exact des servitudes, contraintes existantes à l'intérieur des zones de servitudes), les documents d'urbanisme sont consultables auprès des DDE et des mairies. En effet, l'ANFR notifie systématiquement les plans et décrets de servitudes aux DDE et aux préfectures (en charge de la diffusion aux mairies) pour que soient mis à jour les documents d'urbanisme. Les copies des plans et décrets peuvent être consultés aux archives nationales (adresse ci-dessous).

Hors zones de servitudes, d'autres contraintes peuvent s'appliquer (Cf. article L112.12 du code de la construction relatif à la réception de la radiodiffusion). Concernant d'éventuelles interférences avec des stations radioélectriques non protégées par des servitudes, le site www.cartoradio.fr recense les stations hormis celles dépendant de l'Aviation Civile et des ministères de la Défense et de l'intérieur.

Répertoire des servitudes radioélectriques

DEPARTEMENT: 05 COMMUNE: SPYCKER (59576) type servitude: PT1 Type servitude: PT2 Type servitude: PT2LH

N°	D/A	Date	Type	Gestion	Latitude	Longitude	Alt. (NGF)	Nom de la station et N° ANFR	Extrémité FH : Nom de la station et N° ANFR
8698	D	02/05/95	PT2LH	F62	51° 0' 40" N	2° 16' 40" E	0.0 m	GRANDE-SYNTHÉ/R DU ROOSEBOOMST 0590220053	CASSEL/MONT CASSEL 0590220001
Communes grevées : ARNEKE(59018), GRANDE-SYNTHÉ(59271), LEDRINGHEM(59338), PITGAM(59463), SPYCKER(59576), ZEGERSCAPPEL(59666), ZERMEZEELE(59667),									

Coordonnées des différents services propriétaires et gestionnaires de servitudes :

N°	Nom du gestionnaire	Adresse	Code Postal	Ville	Téléphone	Télécopie
F62	FRANCE TELECOM Mme SCHULTZ Lydie	Réseau ADSL/Support TRANS-FO Rue Paul Sion	62307	LENS CEDEX	03.21.69.73.85	03.21.69.79.65

Les informations fournies dans la base de données **SERVITUDES**, résultant de la mise en oeuvre de la procédure prévue par l'article R20-44-11 5° du code des postes et communications électroniques, sont des fichiers administratifs dont la fiabilité n'est pas garantie. Cela vaut notamment pour les coordonnées géographiques : il convient de rappeler que ce sont les plans et décrets de servitudes qui sont les documents de référence en la matière.

Pour des renseignements plus complets (tracé exact des servitudes, contraintes existantes à l'intérieur des zones de servitudes), les documents d'urbanisme sont consultables auprès des DDE et des mairies. En effet, l'ANFR notifie systématiquement les plans et décrets de servitudes aux DDE et aux préfectures (en charge de la diffusion aux mairies) pour que soient mis à jour les documents d'urbanisme. Les copies des plans et décrets peuvent être consultés aux archives nationales (adresse ci-dessous).

Hors zones de servitudes, d'autres contraintes peuvent s'appliquer (Cf. article L112.12 du code de la construction relatif à la réception de la radiodiffusion). Concernant d'éventuelles interférences avec des stations radioélectriques non protégées par des servitudes, le site www.cartoradio.fr recense les stations hormis celles dépendant de l'Aviation Civile et des ministères de la Défense et de l'intérieur.

Répertoire des servitudes radioélectriques

DEPARTEMENT: 059 COMMUNE: TETEGHEM (59588) Type servitude: PT1 Type servitude: PT2 Type servitude: PT2LH

Il n'y a pas de servitudes correspondant à votre requête : 059, 59588, Type servitude: PT1, Type servitude: PT2, Type servitude: PT2LH

Répertoire des servitudes radioélectriques

DEPARTEMENT: ~~05~~ COMMUNE: ZUYDCOOTE (59668) Type servitude: PT1 Type servitude: PT2 Type servitude: PT2LH

Il n'y a pas de servitudes correspondant à votre requête : 059, 59668, Type servitude: PT1, Type servitude: PT2, Type servitude: PT2LH

MINISTÈRE DE L'ÉCOLOGIE, DU DÉVELOPPEMENT DURABLE
ET DE L'ÉNERGIE

Direction générale de l'Aviation civile

Lesquin, le 10 juin 2014

Direction de la sécurité de l'Aviation civile
Direction de la sécurité de l'Aviation civile Nord
Délégation Nord Pas de Calais

Le délégué

à

Nos réf. : DNPC/2014/06/0061
Affaire suivie par : Laurence BERNARD
Laurence.bernard@aviation-civile.gouv.fr
Tél. : 03 20 16 18 08 - Fax : 03 20 16 18 17
P.J. : demande d'association

DDTM
Service urbanisme
A l'attention de Madame KNOCKAERT
62 boulevard de Belfort
CS90007
59042 LILLE CEDEX

Objet : Révision du PLU de la Communauté Urbaine de Dunkerque (59).

Madame,

En réponse au courrier cité en objet, j'attire votre attention sur les éléments suivants :

- La commune est concernée par l'avant-projet de plan de masse de l'aérodrome de Dunkerque les Moères (Plan d'ensemble n°ES3479, index 1, pris en considération le 7 juillet 1975).
- De l'arrêté du 25 Juillet 1990 relatif aux constructions, ouvrages ou installations, situés en dehors des zones de servitudes aéronautiques associées aux aérodromes, et soumis à autorisation du Ministre chargé de l'Aviation Civile et du Ministre des Armées.

Compte tenu de ces éléments, je n'ai pas d'autres remarques particulières à vous formuler sur ce dossier.

Vous trouverez ci-joint l'imprimé de demande d'association dûment rempli.

Je vous prie d'agréer, Madame, l'expression de mes salutations distinguées.

Direction de la Sécurité de l'Aviation Civile Nord
Délégation Nord Pas de Calais
Le Délégué

R. LOURME

Aéroport de Lille-Lesquin
B.P. 429
59814 LESQUIN CEDEX



Liberté - Égalité - Fraternité
RÉPUBLIQUE FRANÇAISE

**DIRECTION REGIONALE DES DOUANES
ET DROITS INDIRECTS DE LILLE**

5 rue de Courtral
59033LILLE Cedex

Site Internet : www.douane.finances.gouv.fr
Dossier suivi par : RIBEAUCOURT Patrice
Téléphone : 09 70 27 13 04
Télécopie : 03.28.36.36.78
Mél : patrice.ribeaucourt@douane.finances.gouv.fr

Lille, le 3 juin 2014

Monsieur le Directeur Départemental
des Territoires et de la Mer
S.U.C.T./P.A.C.
62 Boulevard de Belfort
CS90007
59042 LILLE Cedex

Réf : 14/1716

Objet : Communauté Urbaine de Dunkerque Grand Littoral – Engagement de la procédure de révision du Plan Local d'Urbanisme intercommunal - Constitution du porter à connaissance et association.

Votre demande d'association à l'étude citée en objet a été transmise à la Direction Régionale des douanes de Dunkerque, territorialement compétente

Courrier arrivé SUCT	
Le	02 JUIN 2014
Pôle ADS	
Pôle GVD	0
AST	
Sandrine TAQUIN	
Secrétariat	
Pierre COFFIN	
à donner	<input type="radio"/>
à faire	<input checked="" type="checkbox"/>

Pour le Directeur Régional,
Le secrétaire général

Patrice RIBEAUCOURT



DDTM

A l'attention de Mme KNOCKAERT
Service Urbanisme et Connaissance
des Territoires
62 Boulevard de Belfort – CS90007
59042 LILLE Cedex

VOS RÉF.

NOS RÉF. PhB/CT/23 24-06-14

INTERLOCUTEUR Philippe BLAISE

OBJET Communauté Urbaine de Dunkerque Grand Littoral – Plan Local d'Urbanisme

Annezin, le 14/08/2014

Madame,

En réponse à votre lettre du 16 mai 2014 relative à la révision du PLU mentionnée dans l'objet, nous vous informons que le territoire de la Communauté Urbaine de Dunkerque Grand Littoral est traversé par plusieurs ouvrages de transport de gaz naturel haute pression (voir tableaux en annexe)

Vous trouverez joint au présent courrier les plans de nos installations.

Ces données vous aideront à construire les éléments nécessaires à intégrer à vos documents et SIG.

Il est à noter que les éléments fournis concernent des ouvrages actuellement en service.

La présence de ces ouvrages nécessite des précautions particulières en matière d'urbanisme de manière à limiter l'exposition des riverains aux risques qu'ils peuvent occasionner.

Conformément à la circulaire n°2006-55 (ou BSEI n° 06-254) du 4 août 2006 relative au porter à connaissance à fournir dans le cadre de l'établissement des documents d'urbanisme en matière de canalisations de transport de matières dangereuses (gaz combustibles, hydrocarbures liquides ou liquéfiés, produits chimiques), nous demandons :

- qu'en application de l'article R.123-11 du code de l'urbanisme, le tracé des canalisations et des zones de dangers soient représentés sur les documents graphiques du PLU, afin d'attirer l'attention sur les risques potentiels que présentent les canalisations et inciter à la vigilance en matière de maîtrise de l'urbanisation dans les zones des dangers pour la vie humaine, de façon proportionnée à chacun des trois niveaux de dangers (très graves, graves, significatifs).
- qu'en application de l'article L.123-1 du code de l'urbanisme, les servitudes d'utilité publique d'implantation liées à la présence de nos ouvrages soient mentionnées sur la liste des servitudes du PLU.
- qu'en application du §3 de ladite circulaire, les orientations d'aménagements et le zonage soient cohérents avec le risque représenté par chacun des trois niveaux de dangers.



- qu'en application du §3 de ladite circulaire et en application des articles L.555-16 et R.555-30 du code de l'environnement et de l'arrêté ministériel du 5 mars 2014 définissant les modalités d'application du chapitre V du titre V du livre V du code de l'environnement et portant règlement de la sécurité des canalisations de transport de gaz naturel ou assimilé, d'hydrocarbures et de produits chimiques, le règlement du PLU précise que :
 - les Etablissements Recevant du Publique (ERP) de plus de 100 personnes, les Immeubles de Grande Hauteur et les Installations Nucléaires de Base ne peuvent être en l'état autorisé dans la zone de dangers graves pour la vie humaine (« Distance PEL », cf. tableaux en annexe),
 - dans la zone de dangers significatifs, c'est-à-dire à moins de « Distance IRE » (cf. tableaux en annexe) des ouvrages, GRTgaz – Région Nord-Est soit consulté pour tout nouveau projet d'aménagement ou de construction et ce, dès le stade d'avant-projet sommaire.

Considérations pour les ouvrages de transport de gaz naturel de diamètre inférieur à 150 mm :

Il est à noter que pour les canalisations de diamètre inférieur ou égal au Diamètre Nominal DN150, les aménagements présentant des problématiques d'évacuation en particulier les ERP de type J,R,U (crèches, écoles, hôpitaux, maisons de retraite,...) ainsi que les prisons, tribunes et stades, les distances d'effets sont étendues :

- La distance des ELS est étendue à celle des PEL
- La distance des PEL est étendue à celle des IRE

En complément, vous pouvez vous rapprocher de la DREAL afin de disposer des distances SUP des ouvrages en service.

De plus pour les ouvrages « en service en gaz » et « en service hors gaz », il convient de préserver l'intégrité des bandes de servitude (cf. tableaux en annexe), dans lesquelles notamment toute construction est proscrite.

Nous vous informons également de la présence d'ouvrages « hors service hors gaz » sur les communes de :

- Bourbourg,
- Cappelle la Grande,
- Coudekerque Branche,
- Coudekerque Village,
- Dunkerque,
- Grande Synthe,
- Gravelines,
- Loon Plage,
- Saint Georges sur l'AA.

Par ailleurs, nous vous informons que les communes suivantes ne sont ni traversées ni impactées par les ouvrages de transport de gaz :

- Bray Dunes,
- Grand Fort Philippe,
- Ghyvelde,
- Zuydcoote



Nous souhaiterions à l'avenir être associés à toute réunion relative à un projet d'urbanisme susceptible d'impacter la zone de dangers significatifs de nos ouvrages (lotissement, création de ZAC...) afin d'étudier en amont les interactions entre ce futur projet et notre ouvrage.

Dans le cadre d'un projet d'Installation Classée Pour l'Environnement (ICPE), nous vous informons que nos ouvrages sont assujettis à l'arrêté du 29 septembre 2005 relatif à l'évaluation et à la prise en compte de la probabilité d'occurrence, de la cinétique, de l'intensité des effets et de la gravité des conséquences des accidents potentiels dans les études de dangers des installations classées.

Le Maître d'ouvrage du projet doit tenir compte, dans son Etude de Dangers, de l'existence de nos ouvrages de transport de gaz et prévoir toutes dispositions afin qu'un incident ou un accident au sein de l'ICPE n'ait pas d'impact sur ces derniers.

Par ailleurs, le code de l'environnement – Livre V– Titre V– Chapitre IV impose :

- à tout responsable d'un projet de travaux, sur le domaine public comme dans les propriétés privées, de consulter le « Guichet Unique des réseaux » (téléservice www.reseaux-et-canalizations.gouv.fr) ou à défaut de se rendre en mairie, afin de prendre connaissance des nom et adresse des exploitants de réseaux présents à proximité de son projet, puis de leur adresser une Déclaration de projet de Travaux (DT),
- aux exécutants de travaux (y compris ceux réalisant les voiries et branchements divers) de consulter également le Guichet Unique des réseaux et d'adresser aux exploitants s'étant déclarés concernés par le projet, une Déclaration d'Intention de Commencement de Travaux (DICT).

Conformément à l'article R.554-26 du code de l'environnement, lorsque le nom de GRTgaz est indiqué en réponse à la consultation du Guichet Unique des réseaux, les travaux ne peuvent être entrepris tant que GRTgaz n'a pas répondu à la DICT.

Enfin, nous vous demandons de bien vouloir nous faire parvenir, pour consultation, le projet de révision du PLU « arrêté » et notamment le plan de zonage afin que nous puissions vous faire part de nos observations éventuelles.

La présente réponse ne concerne que les ouvrages de transport de gaz haute pression exploités par GRTgaz, à l'exclusion des conduites de distribution de gaz (GrDF) ou celles d'autres concessionnaires.

Nous restons à votre disposition pour tout renseignement complémentaire et vous prions d'agréer, Madame, l'assurance de notre considération distinguée.

plb Yann VAILLAND,
Responsable du Département Exploitation de LILLE-BETHUNE

PJ : - Plans des zones de dangers sur les ouvrages en service



ANNEXES

Commune	Canalisation(s) en service en gaz	DN (mm)	PMS (bar)	* Zone de dangers très graves Distance ELS (m)	* Zone de dangers graves Distance PEL (m)	* Zone de dangers significatifs Distance IRE (m)	Bande de servitude à gauche (m)	Bande de servitude à droite (m)
ARMBOUTS CAPPEL	DN300-1975-EPERLEQUES-COUDEKERQUE-BRANCHE	300	67.7	65	95	125	3	5

Commune	Canalisation(s) en service en gaz	DN	PMS (bar)	* Zone de dangers très graves Distance ELS (m)	* Zone de dangers graves Distance PEL (m)	* Zone de dangers significatifs Distance IRE (m)	Bande de servitude à gauche (m)	Bande de servitude à droite (m)		
BOURBOURG	DN150-1991-BOURBOURG-GRAVELINES	150	67.7	20	30	45	2	4		
	DN150-1981-BOURBOURG-SAINT-GEORGES-SUR-L'AA(DP)	150	67.7	20	30	45	3	3		
	DN150-1991-BOURBOURG-BOURBOURG(DP)	150	67.7	20	30	45				
	DN200-1964-BOURBOURG-BOURBOURG(CI)	200	67.7	35	55	70				
	DN200-1964-EPERLEQUES-BOURBOURG	200	67.7	35	55	70	3	3		
	Poste(s) en service	Zone de dangers (m)								
	BOURBOURG DP	25								
BOURBOURG CI	25									



Commune	Canalisation(s) en service en gaz	DN	PMS (bar)	* Zone de dangers très graves Distance ELS (m)	* Zone de dangers graves Distance PEL (m)	* Zone de dangers significatifs Distance IRE (m)	Bande de servitude à gauche (m)	Bande de servitude à droite (m)
CAPPELLE LA GRANDE	DN100-1980-CAPPELLE-LA-GRANDE-CAPPELLE-LA-GRANDE(CI LESIEUR)	100	67.7	10	15	25		
	DN250-1980-CAPPELLE-LA-GRANDE-LEFFRINCKOUCKE	250	67.7	50	75	100	2	4
	DN300-1975-EPERLECQUES-COUDEKERQUE-BRANCHE	300	67.7	65	95	125	3	5
	Poste(s) en service	Zone de dangers (m)						
	CAPPELLE LA GRANDE DP	25						
	CAPPELLE LA GRANDE CI	25						

Commune	Canalisation(s) en service en gaz	DN (mm)	PMS (bar)	* Zone de dangers très graves Distance ELS (m)	* Zone de dangers graves Distance PEL (m)	* Zone de dangers significatifs Distance IRE (m)	Bande de servitude à gauche (m)	Bande de servitude à droite (m)
COUDEKERQUE BRANCHE	DN200-1988-COUDEKERQUE-HOYMILLE	200	67.7	35	55	70	2	4
	DN250-1980-CAPPELLE-LA-GRANDE-LEFFRINCKOUCKE	250	67.7	50	75	100	2	4
	DN300-1975-EPERLECQUES-COUDEKERQUE-BRANCHE	300	67.7	65	95	125	3	5
	Poste(s) en service	Zone de dangers (m)						
	COUDEKERQUE BRANCHE DP	25						

Commune	Canalisation(s) en service en gaz	DN (mm)	PMS (bar)	* Zone de dangers très graves Distance ELS (m)	* Zone de dangers graves Distance PEL (m)	* Zone de dangers significatifs Distance IRE (m)	Bande de servitude à gauche (m)	Bande de servitude à droite (m)
COUDEKERQUE VILLAGE	DN200-1988-COUDEKERQUE-HOYMILLE	200	67.7	35	55	70	2	4
	DN250-1980-CAPPELLE-LA-GRANDE-LEFFRINCKOUCKE	250	67.7	50	75	100	2	4



Commune	Canalisation(s) en service en gaz	DN (mm)	PMS (bar)	* Zone de dangers très graves Distance ELS (m)	* Zone de dangers graves Distance PEL (m)	* Zone de dangers significatifs Distance IRE (m)	Bande de servitude à gauche (m)	Bande de servitude à droite (m)
CRAYWICK	DN900-2013-LOON-PLAGE-PITGAM (HAUTS DE FRANCE 2 RNE)	900	96	400	520	625		
	DN1100-1997-LOON-PLAGE-CUVILLY(HAUTS DE FRANCE 1 RNE)	1 100	85	475	610	725	3	7

Nota : La commune de Craywick n'est pas traversée par les ouvrages mais impactée par les bandes d'effet.

Commune	Canalisation(s) en service en gaz	DN	PMS (bar)	* Zone de dangers très graves Distance ELS (m)	* Zone de dangers graves Distance PEL (m)	* Zone de dangers significatifs Distance IRE (m)	Bande de servitude à gauche (m)	Bande de servitude à droite (m)	
DUNKERQUE	DN150-2012-DUNKERQUE-DUNKERQUE(CI SRD)	150	67.7	20	30	45			
	DN200-2009-LOON-PLAGE-DUNKERQUE(CI TOTAL)	200	85	40	60	85			
	DN250-1980-CAPPELLE-LA-GRANDE-LEFFRINCKOUCKE	250	67.7	50	75	100	2	4	
	DN300-2003-LOON-PLAGE-DUNKERQUE	300	67.7	65	95	125	2	2	
	DN400-2006-BROUCKERQUE-LOON-PLAGE	400	67.7	100	145	185			
	DN900-2013-LOON-PLAGE-PITGAM (HAUTS DE FRANCE 2 RNE)	900	96	400	520	625			
	DN1100-1997-LOON-PLAGE-CUVILLY(HAUTS DE FRANCE 1 RNE)	1100	85	475	610	725	3	7	
	Poste(s) en service	Zone de dangers (m)							
	DUNKERQUE CI SRD								25
	DUNKERQUE CI DK6								25
DUNKERQUE CI KERNEOS								25	
DUNKERQUE CI TOTAL								25	



Commune	Canalisation(s) en service en gaz	DN	PMS (bar)	* Zone de dangers très graves Distance ELS (m)	* Zone de dangers graves Distance PEL (m)	* Zone de dangers significatifs Distance IRE (m)	Bande de servitude à gauche (m)	Bande de servitude à droite (m)
GRANDE SYNTHE	DN200-2004-GRANDE-SYNTHE-GRANDE-SYNTHE(CI SOLLAC)	200	67.7	35	55	70		
	DN250-1975-SPYCKER-GRANDE-SYNTHE	250	67.7	50	75	100	2	4
	DN300-2003-LOON-PLAGE-DUNKERQUE	300	67.7	65	95	125	2	2
	Poste(s) en service GRANDE SYNTHE CI SOLLAC	Zone de dangers (m)						25

Commune	Canalisation(s) en service en gaz	DN	PMS (bar)	* Zone de dangers très graves Distance ELS (m)	* Zone de dangers graves Distance PEL (m)	* Zone de dangers significatifs Distance IRE (m)	Bande de servitude à gauche (m)	Bande de servitude à droite (m)	
GRAVELINES	DN80-1991-GRAVELINES-GRAVELINES(CI ASPARTAM)	80	67.7	5	10	15			
	DN150-1991-BOURBOURG-GRAVELINES	150	67.7	20	30	45	2	4	
	DN150-1991-GRAVELINES-GRAVELINES(CI ALUMINIUM)	150	67.7	20	30	45			
	DN150-1991-GRAVELINES-GRAVELINES(ZI NORD)	150	67.7	20	30	45			
	DN250-2000-LOON-PLAGE-CALAIS	250 / 200	67.7	50	75	100	2	4	
	Poste(s) en service	Zone de dangers (m)							
	GRAVELINES CI ASPARTAM							25	
	GRAVELINES ZI NORD DP							25	
GRAVELINES CI ALUMINIUM							25		



Commune	Canalisation(s) en service en gaz	DN	PMS (bar)	* Zone de dangers très graves Distance ELS (m)	* Zone de dangers graves Distance PEL (m)	* Zone de dangers significatifs Distance IRE (m)	Bande de servitude à gauche (m)	Bande de servitude à droite (m)
LEFFRINCKOUCKE	DN150-1985-LEFFRINCKOUCKE-LEFFRINCKOUCKE(CI ASCOMETAL)	150	67.7	20	30	45	4	2
	DN250-1980-CAPPELLE-LA-GRANDE-LEFFRINCKOUCKE	250	67.7	50	75	100	2	4
	Poste(s) en service	Zone de dangers (m)						
	LEFFRINCKOUCKE DP	25						
	LEFFRINCKOUCKE CI ASCOMETAL	25						

Commune	Canalisation(s) en service en gaz	DN	PMS (bar)	* Zone de dangers très graves Distance ELS (m)	* Zone de dangers graves Distance PEL (m)	* Zone de dangers significatifs Distance IRE (m)	Bande de servitude à gauche (m)	Bande de servitude à droite (m)
LOON PLAGE	DN100-2004-LOON-PLAGE-LOON-PLAGE(CI RYSSEN)	100	67.7	10	15	25		
	DN200-2009-LOON-PLAGE-DUNKERQUE(CI TOTAL)	200	85	40	60	85		
	DN250-2000-LOON-PLAGE-CALAIS	250	67.7	50	75	100	2	4
	DN300-2003-LOON-PLAGE-DUNKERQUE	300	67.7	65	95	125	2	2
	DN400-2006-BROUCKERQUE-LOON-PLAGE	400	67.7	100	145	185		
	DN900-2013-LOON-PLAGE-PITGAM (HAUTS DE FRANCE 2 RNE)	900	96	400	520	625		
	DN1100-1997-LOON-PLAGE-CUVILLY(HAUTS DE FRANCE 1 RNE)	1100	85	475	610	725	3	7
	Poste(s) en service	Zone de dangers (m)						
LOON PLAGE CI RYSSEN	25							



Commune	Canalisation(s) en service en gaz	DN	PMS (bar)	* Zone de dangers très graves Distance ELS (m)	* Zone de dangers graves Distance PEL (m)	* Zone de dangers significatifs Distance IRE (m)	Bande de servitude à gauche (m)	Bande de servitude à droite (m)
SAINT GEORGES SUR L'AA	DN150-1991-BOURBOURG-GRAVELINES	150	67.7	20	30	45	2	4
	DN150-1981-BOURBOURG-SAINT-GEORGES-SUR-L'AA(DP)	150	67.7	20	30	45	3	3
	Poste(s) en service	Zone de dangers (m)						
	SAINT GEORGES SUR L'AA DP	25						

Commune	Canalisation(s) en service en gaz	DN	PMS (bar)	* Zone de dangers très graves Distance ELS (m)	* Zone de dangers graves Distance PEL (m)	* Zone de dangers significatifs Distance IRE (m)	Bande de servitude à gauche (m)	Bande de servitude à droite (m)
SPYCKER	DN250-1975-SPYCKER-GRANDE-SYNTHÉ	250	67.7	50	75	100	2	4
	DN300-1975-EPERLECQUES-COUDEKERQUE-BRANCHE	300	67.7	65	95	125	3	5

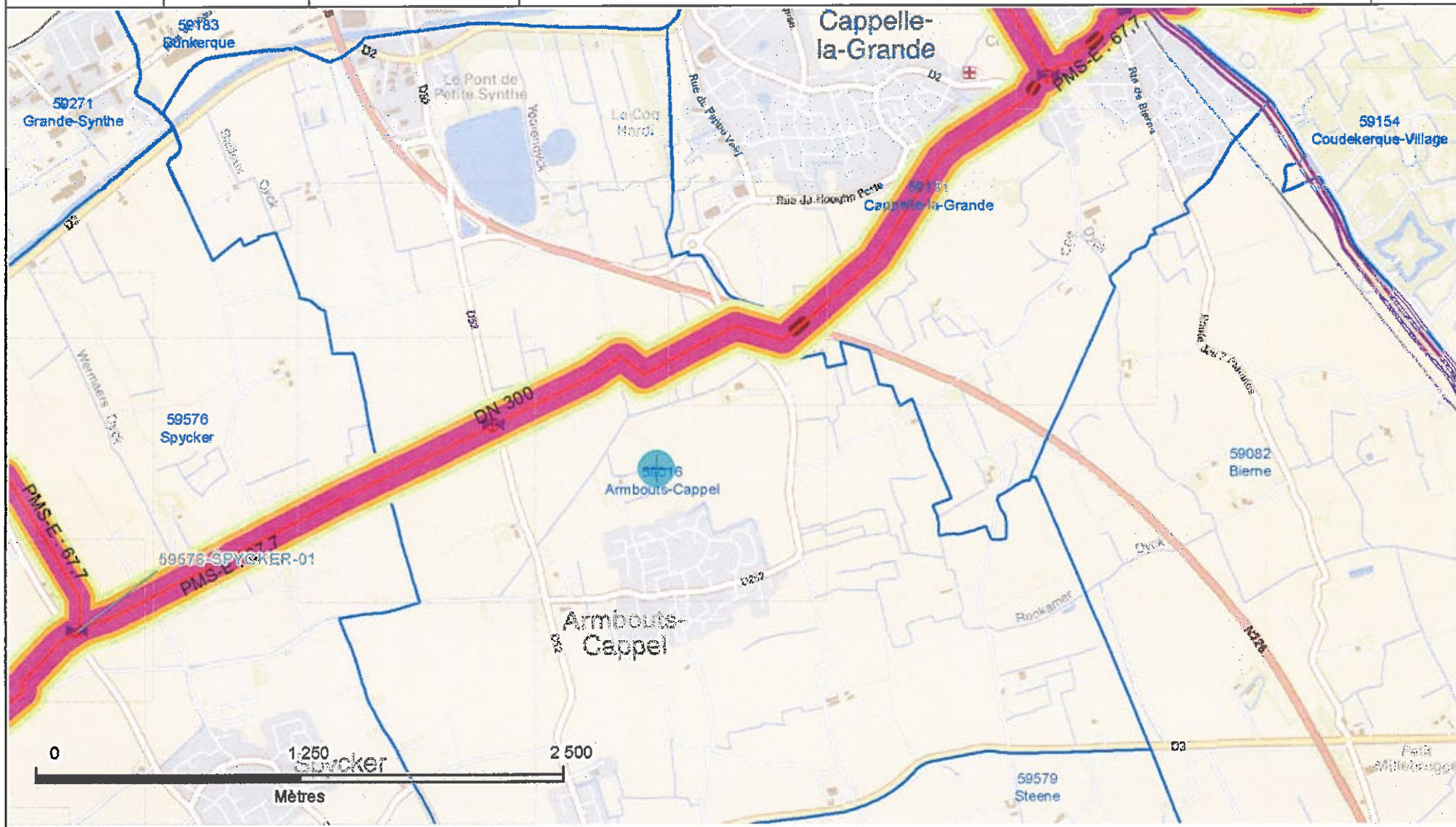
Commune	Canalisation(s) en service en gaz	DN	PMS (bar)	* Zone de dangers très graves Distance ELS (m)	* Zone de dangers graves Distance PEL (m)	* Zone de dangers significatifs Distance IRE (m)	Bande de servitude à gauche (m)	Bande de servitude à droite (m)
TETEGHEM	DN200-1988-COUDEKERQUE-HOYMILLE	200	67.7	35	55	70	2	4
	DN250-1980-CAPPELLE-LA-GRANDE-LEFFRINCKOUCKE	250	67.7	50	75	100	2	4

* Zones de dangers définies dans la circulaire 2006-55 ou BSEI n°06-254



Date d'édition
04/08/2014

Référence
1408049457



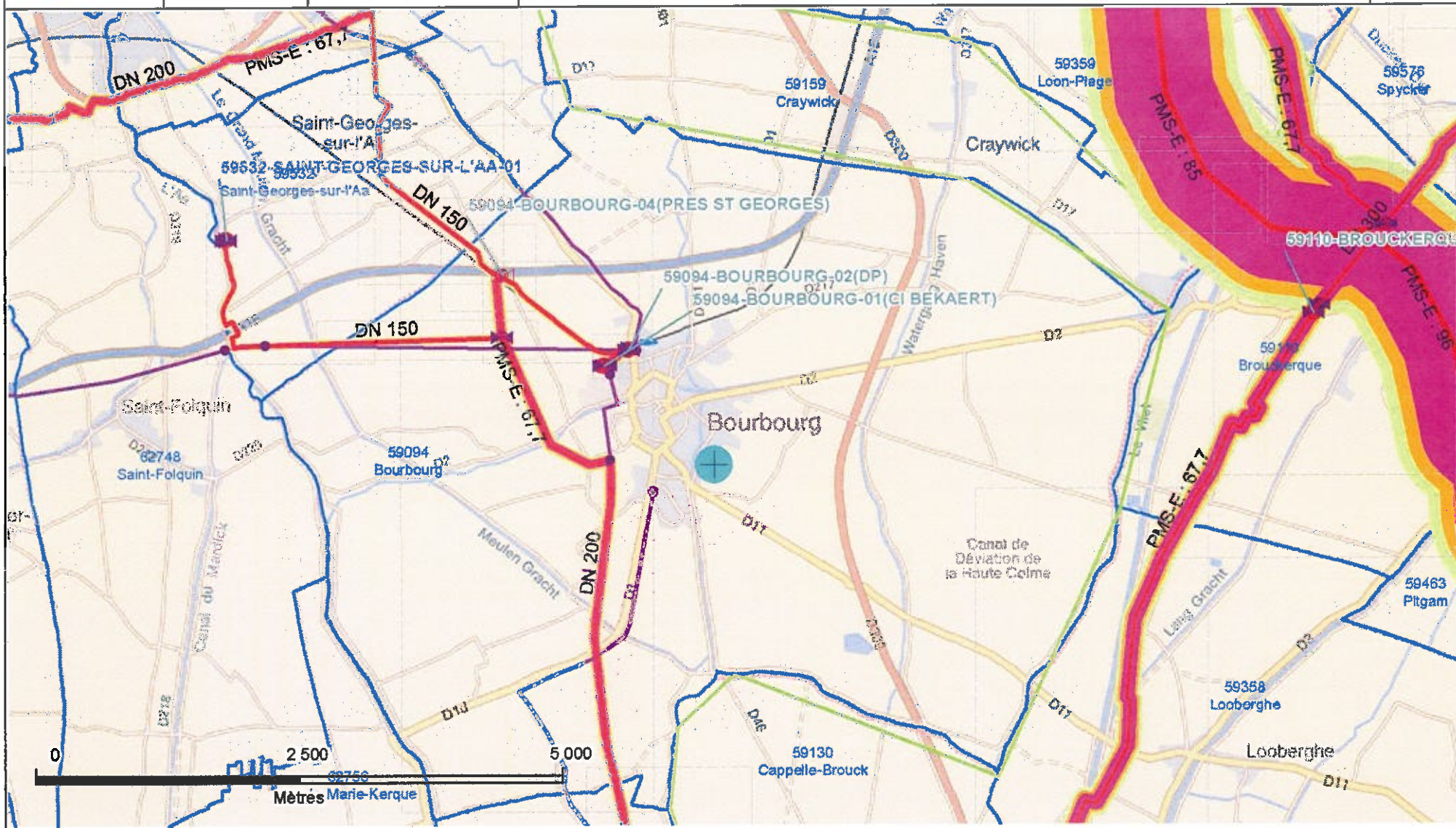
FranceRaster©IGN

Cette édition et les informations qu'elle contient sont indicatives et ne sauraient permettre la réalisation de travaux à proximité du réseau de canalisations de GRTgaz ni de s'affranchir des dispositions prévues au code de l'environnement articles L.554-1 à L.554-5 et R.554-1 à R.554-38. Pour en savoir plus sur les nouvelles dispositions anti-endommagement : www.reseaux-et-canalisation.gouv.fr



Date d'édition
04/08/2014

Référence
1408049461



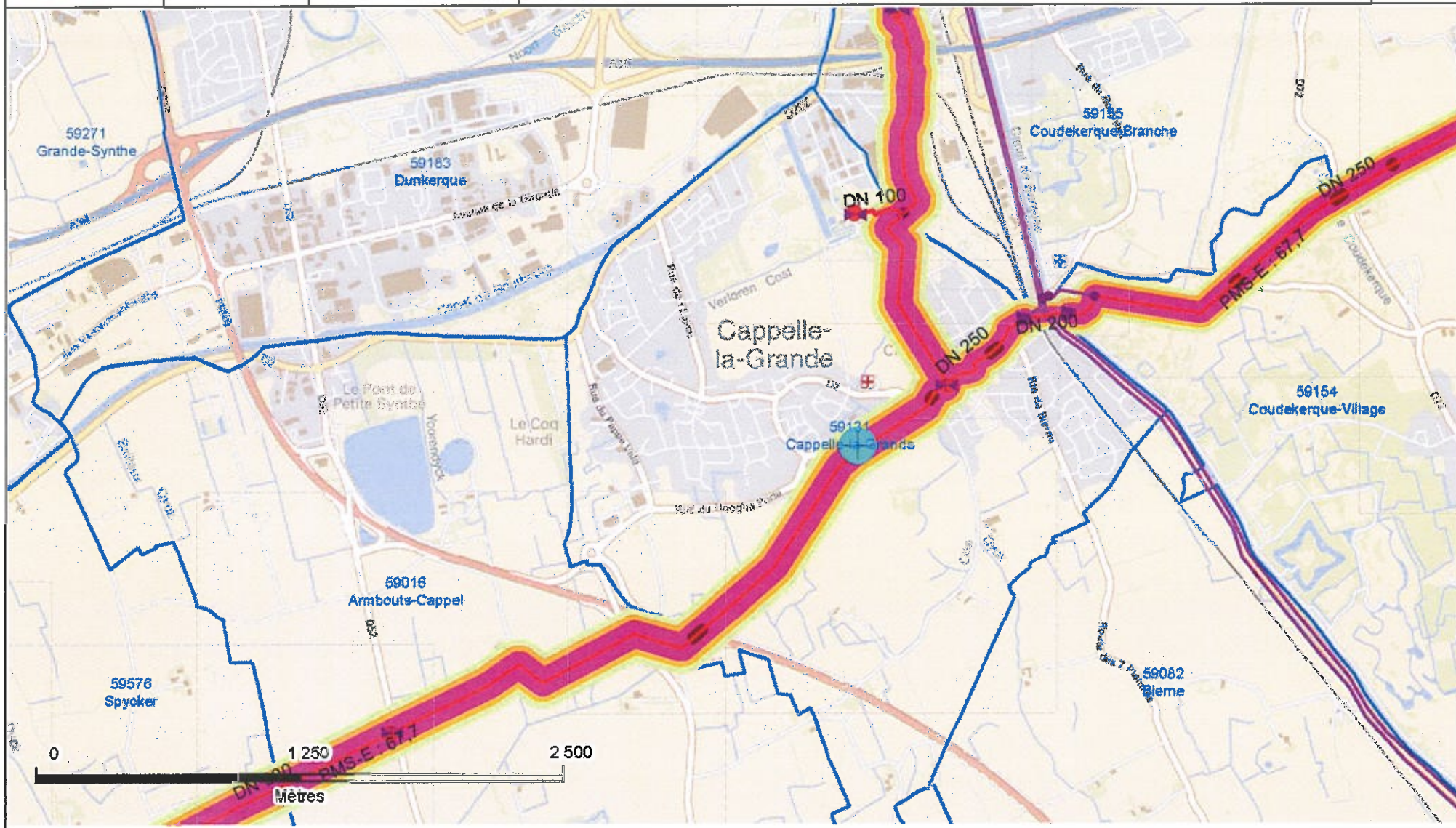
FranceRaster©IGN

Cette édition et les informations qu'elle contient sont indicatives et ne sauraient permettre la réalisation de travaux à proximité du réseau de canalisations de GRTgaz ni de s'affranchir des dispositions prévues au code de l'environnement articles L.554-1 à L.554-5 et R.554-1 à R.554-38. Pour en savoir plus sur les nouvelles dispositions anti-endommagement : www.reseaux-et-canalisation.gouv.fr



Date d'édition
04/08/2014

Référence
1408049465



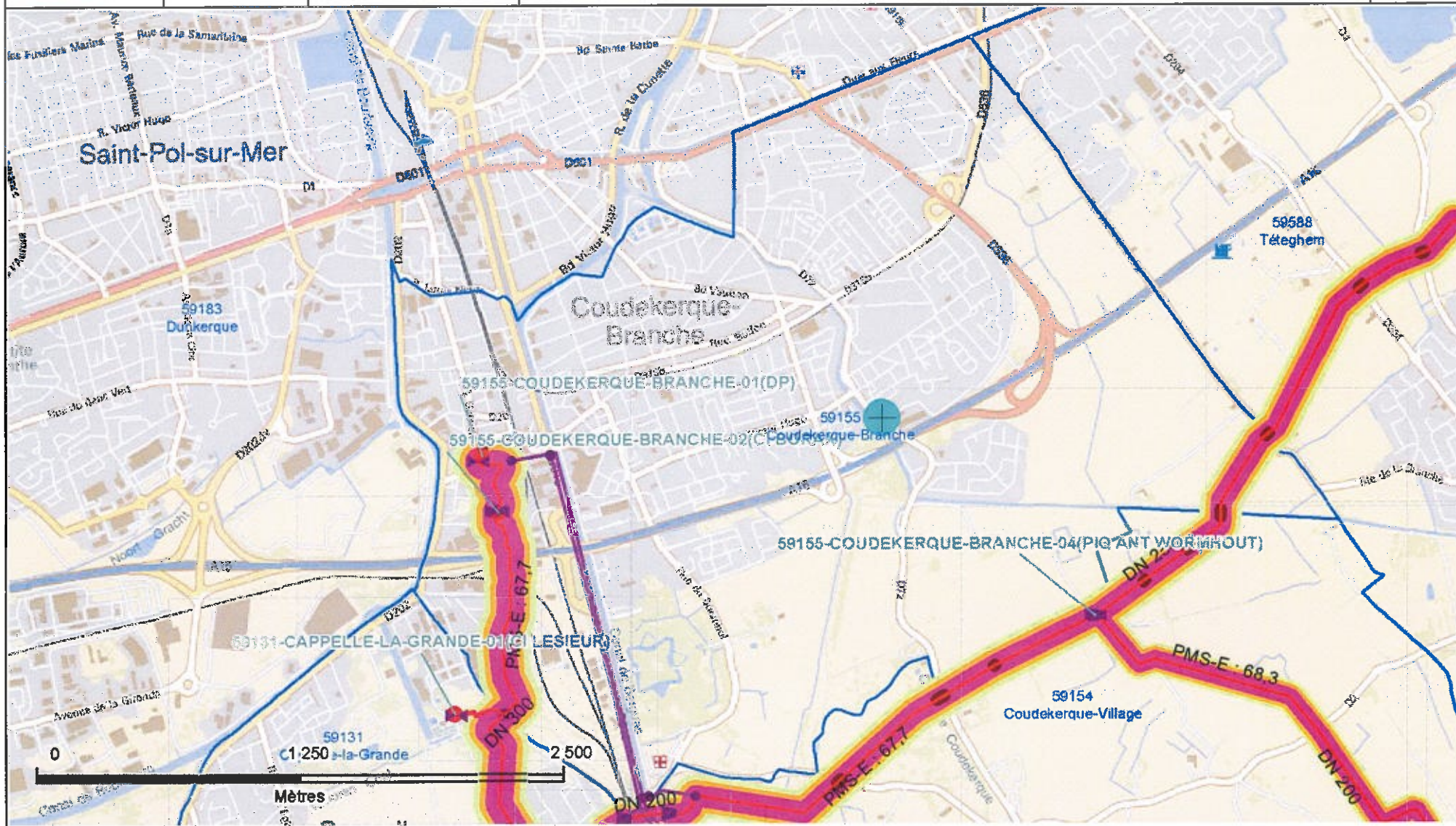
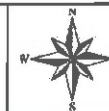
FranceRaster©IGN

Cette édition et les informations qu'elle contient sont indicatives et ne sauraient permettre la réalisation de travaux à proximité du réseau de canalisations de GRTgaz ni de s'affranchir des dispositions prévues au code de l'environnement articles L.554-1 à L.554-5 et R.554-1 à R.554-38. Pour en savoir plus sur les nouvelles dispositions anti-endommagement : www.reseaux-et-canalizations.gouv.fr



Date d'édition
04/08/2014

Référence
1408049456



FranceRaster©IGN

Cette édition et les informations qu'elle contient sont indicatives et ne sauraient permettre la réalisation de travaux à proximité du réseau de canalisations de GRTgaz ni de s'affranchir des dispositions prévues au code de l'environnement articles L.554-1 à L.554-5 et R.554-1 à R.554-38. Pour en savoir plus sur les nouvelles dispositions anti-endommagement : www.reseaux-et-canalisation.gouv.fr



Date d'édition
04/08/2014

Référence
1408049478



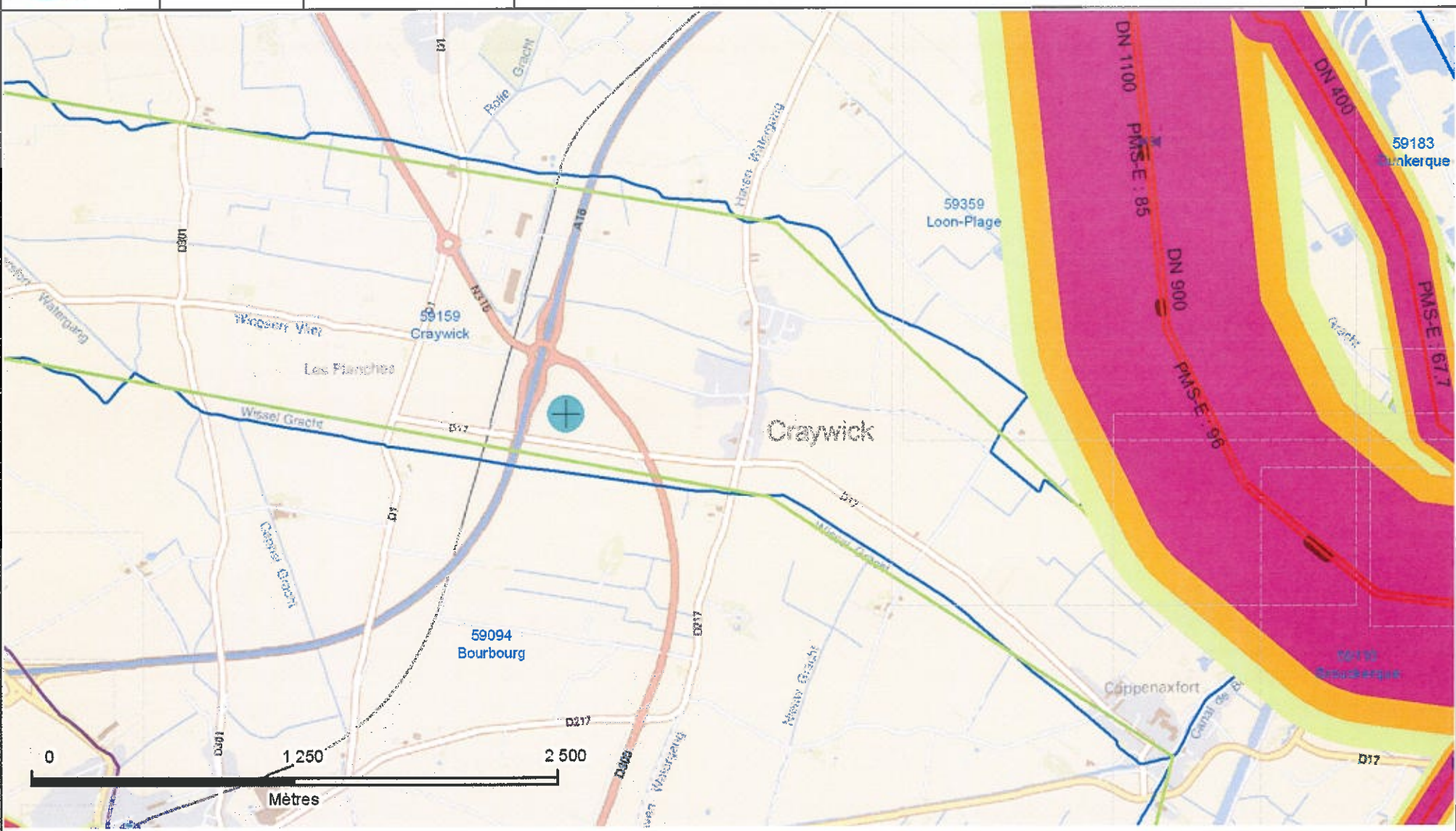
FranceRaster©IGN

Cette édition et les informations qu'elle contient sont indicatives et ne sauraient permettre la réalisation de travaux à proximité du réseau de canalisations de GRTgaz ni de s'affranchir des dispositions prévues au code de l'environnement articles L.554-1 à L.554-5 et R.554-1 à R.554-38. Pour en savoir plus sur les nouvelles dispositions anti-endommagement : www.reseaux-et-canalisation.gouv.fr



Date d'édition
11/08/2014

Référence
1408112363



FranceRaster©IGN

Cette édition et les informations qu'elle contient sont indicatives et ne sauraient permettre la réalisation de travaux à proximité du réseau de canalisations de GRTgaz ni de s'affranchir des dispositions prévues au code de l'environnement articles L.554-1 à L.554-5 et R.554-1 à R.554-38. Pour en savoir plus sur les nouvelles dispositions anti-endommagement : www.reseaux-et-canalizations.gouv.fr



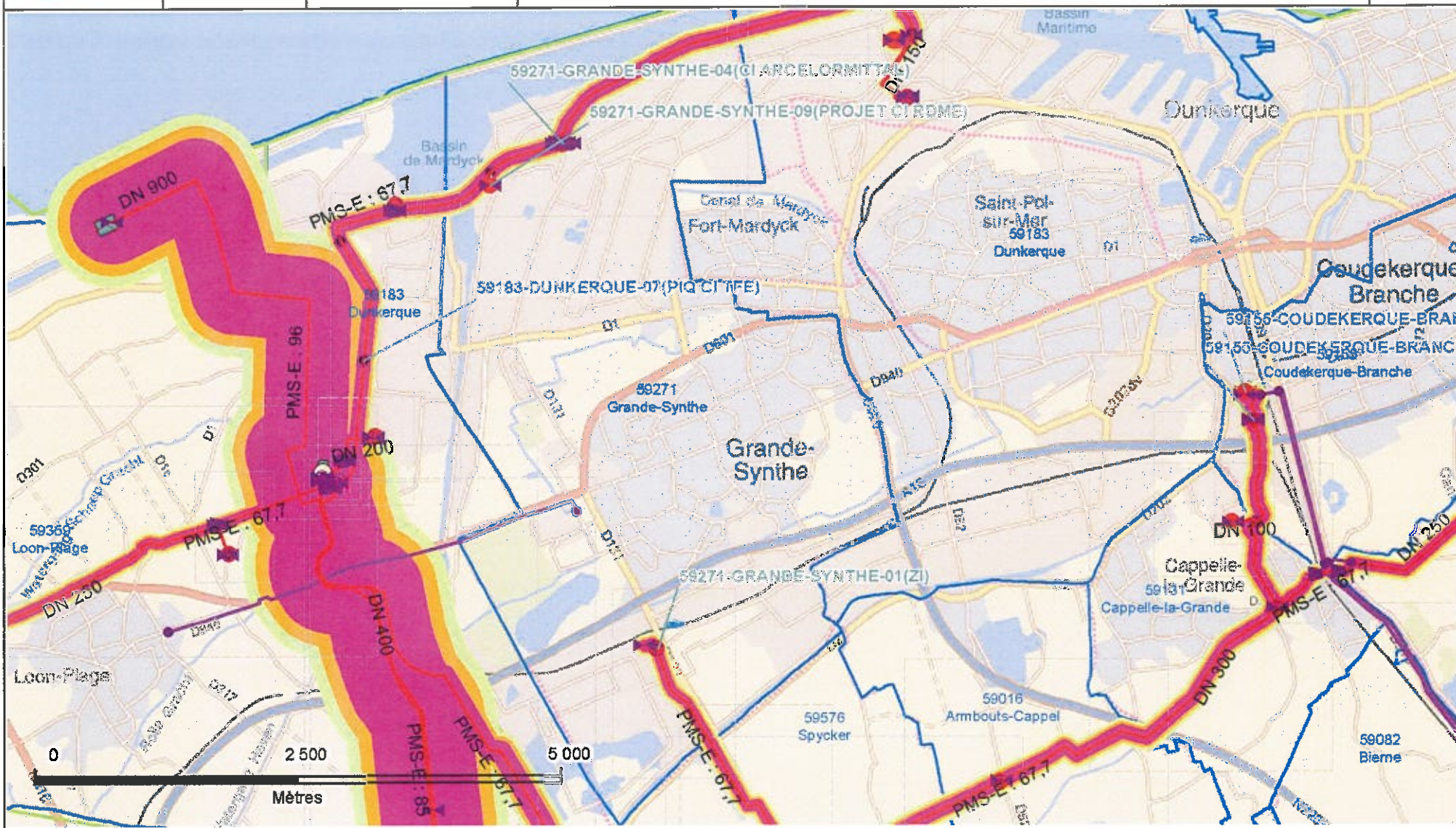
Date d'édition
16/08/2014

Référence
1408163421



FranceRaster©IGN

Cette édition et les informations qu'elle contient sont indicatives et ne sauraient permettre la réalisation de travaux à proximité du réseau de canalisations de GRTgaz ni de s'affranchir des dispositions prévues au code de l'environnement articles L.554-1 à L.554-5 et R.554-1 à R.554-38. Pour en savoir plus sur les nouvelles dispositions anti-endommagement : www.reseaux-et-canalisation.gouv.fr

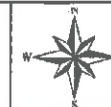






Date d'édition
16/08/2014

Référence
1408163424



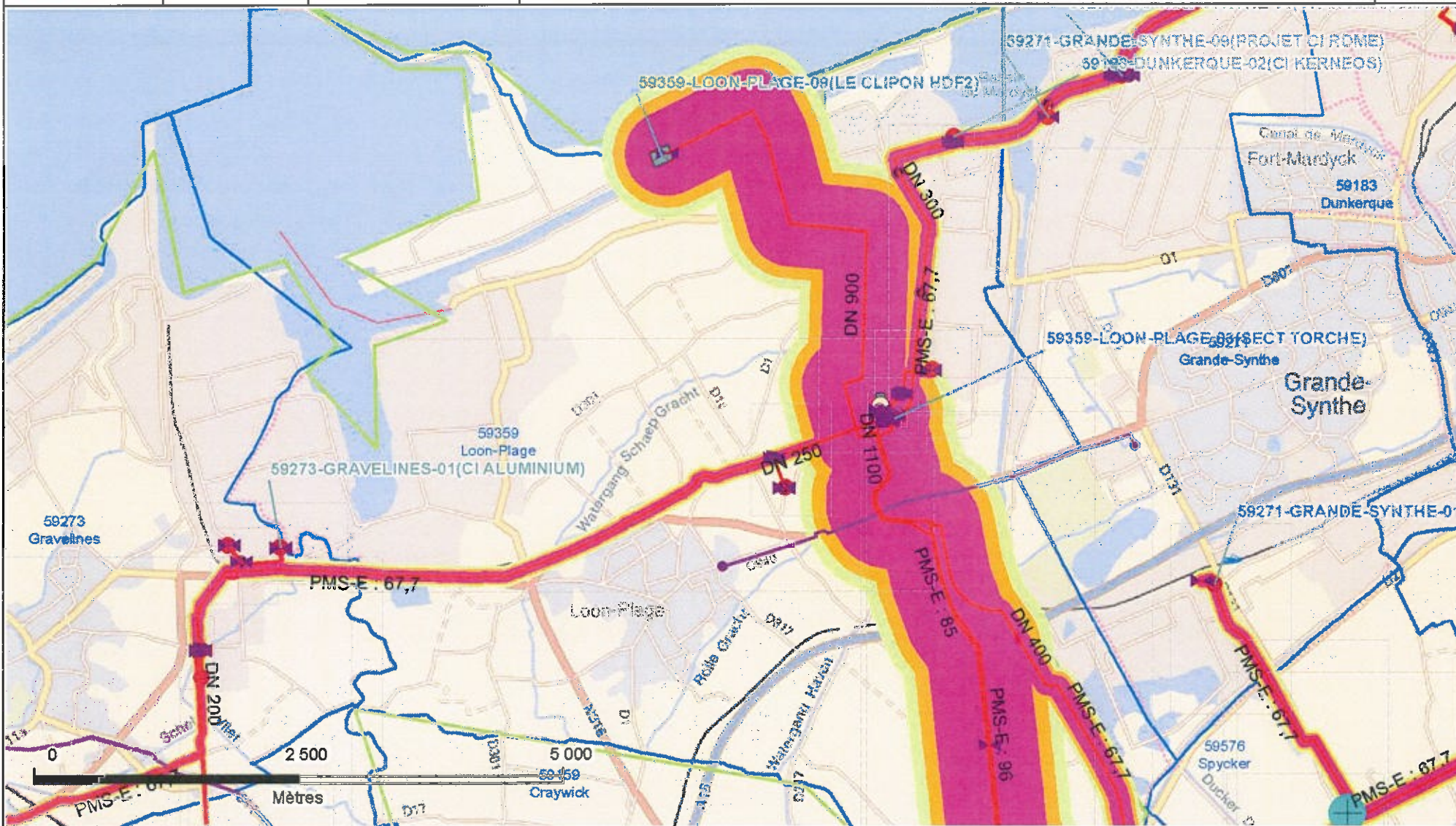
FranceRaster©IGN

Cette édition et les informations qu'elle contient sont indicatives et ne sauraient permettre la réalisation de travaux à proximité du réseau de canalisations de GRTgaz ni de s'affranchir des dispositions prévues au code de l'environnement articles L.554-1 à L.554-5 et R.554-1 à R.554-38. Pour en savoir plus sur les nouvelles dispositions anti-endommagement : www.reseaux-et-canalisation.gouv.fr



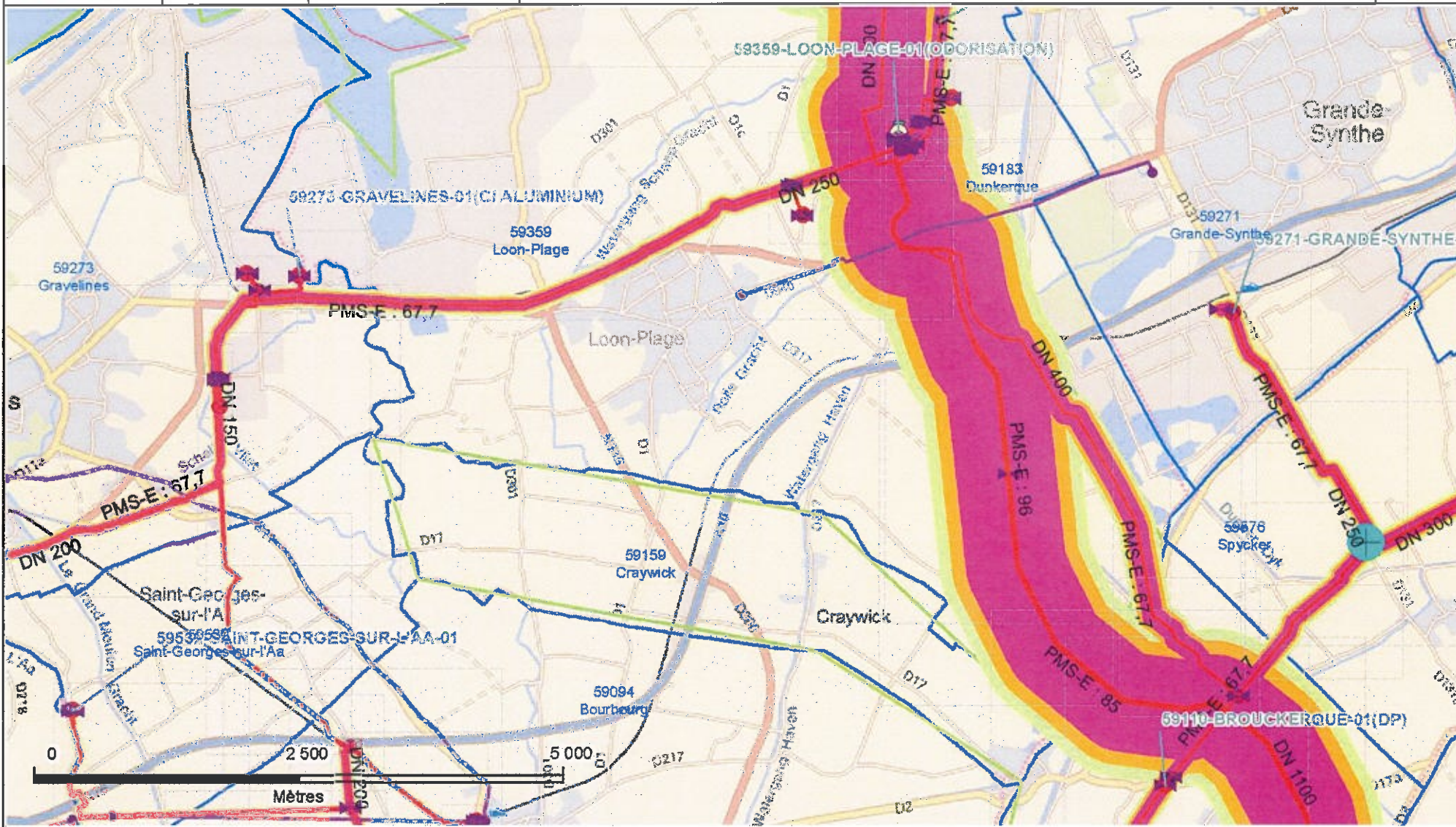
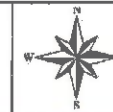
Date d'édition
16/08/2014

Référence
1408163419



FranceRaster©IGN

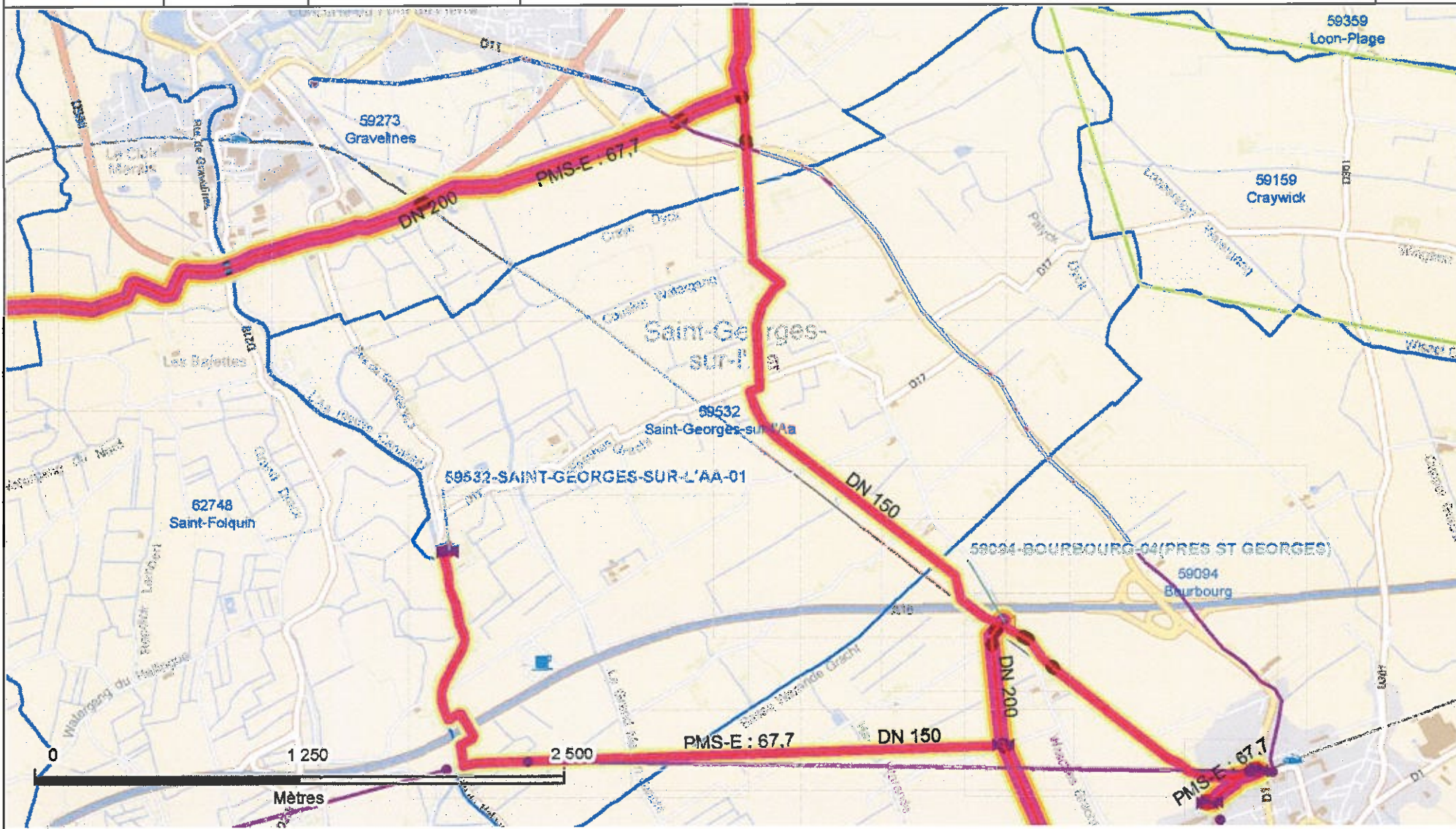
Cette édition et les informations qu'elle contient sont indicatives et ne sauraient permettre la réalisation de travaux à proximité du réseau de canalisations de GRTgaz ni de s'affranchir des dispositions prévues au code de l'environnement articles L.554-1 à L.554-5 et R.554-1 à R.554-38. Pour en savoir plus sur les nouvelles dispositions anti-endommagement : www.reseaux-et-canalisation.gouv.fr





Date d'édition
16/08/2014

Référence
1408163417



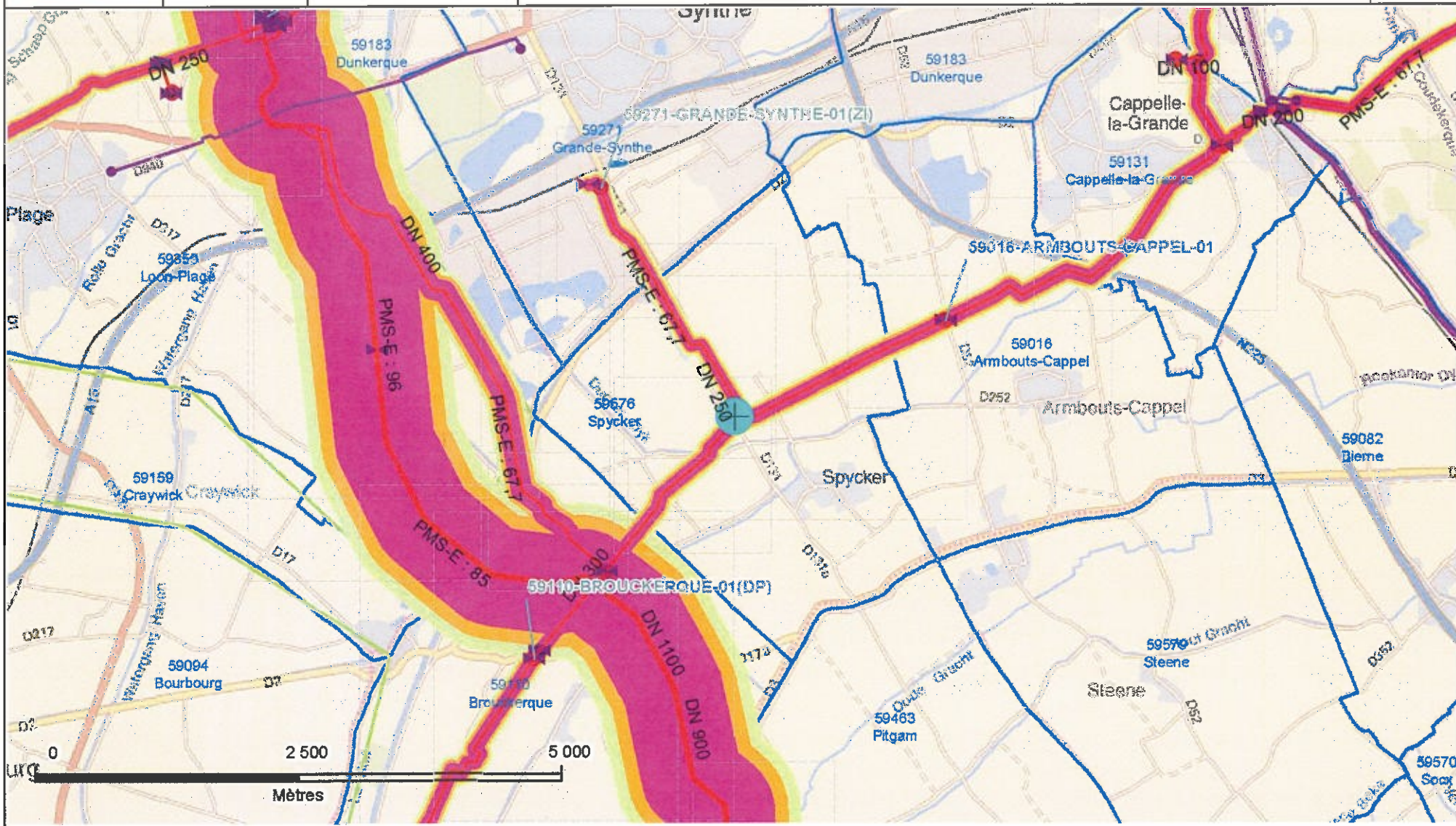
FranceRaster©IGN

Cette édition et les informations qu'elle contient sont indicatives et ne sauraient permettre la réalisation de travaux à proximité du réseau de canalisations de GRTgaz ni de s'affranchir des dispositions prévues au code de l'environnement articles L.554-1 à L.554-5 et R.554-1 à R.554-38. Pour en savoir plus sur les nouvelles dispositions anti-endommagement : www.reseaux-et-canalisation.gouv.fr



Date d'édition
16/08/2014

Référence
1408163415



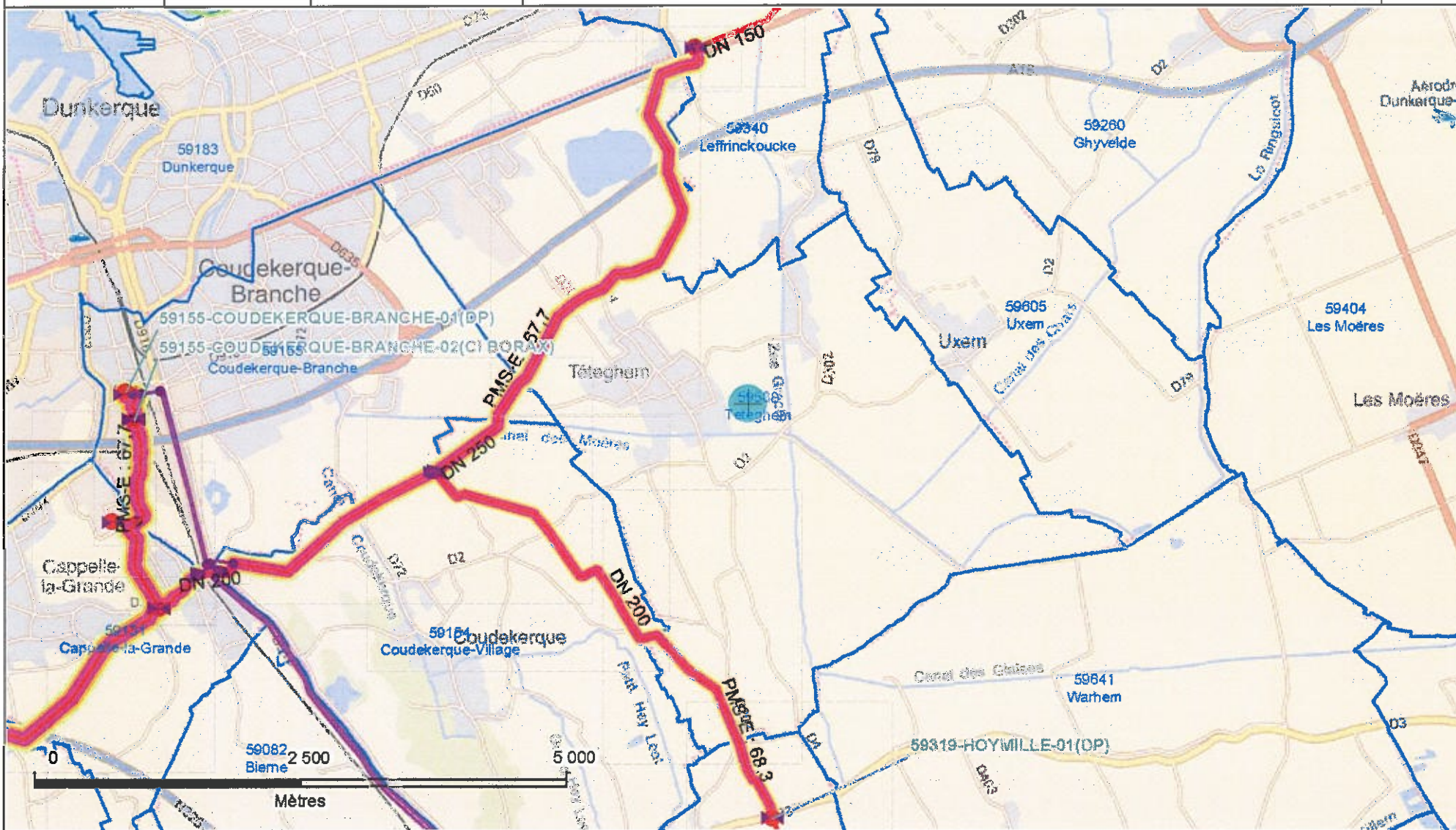
FranceRaster©IGN

Cette édition et les informations qu'elle contient sont indicatives et ne sauraient permettre la réalisation de travaux à proximité du réseau de canalisations de GRTgaz ni de s'affranchir des dispositions prévues au code de l'environnement articles L.554-1 à L.554-5 et R.554-1 à R.554-38. Pour en savoir plus sur les nouvelles dispositions anti-endommagement : www.reseaux-et-canalisation.gouv.fr



Date d'édition
16/08/2014

Référence
1408163414



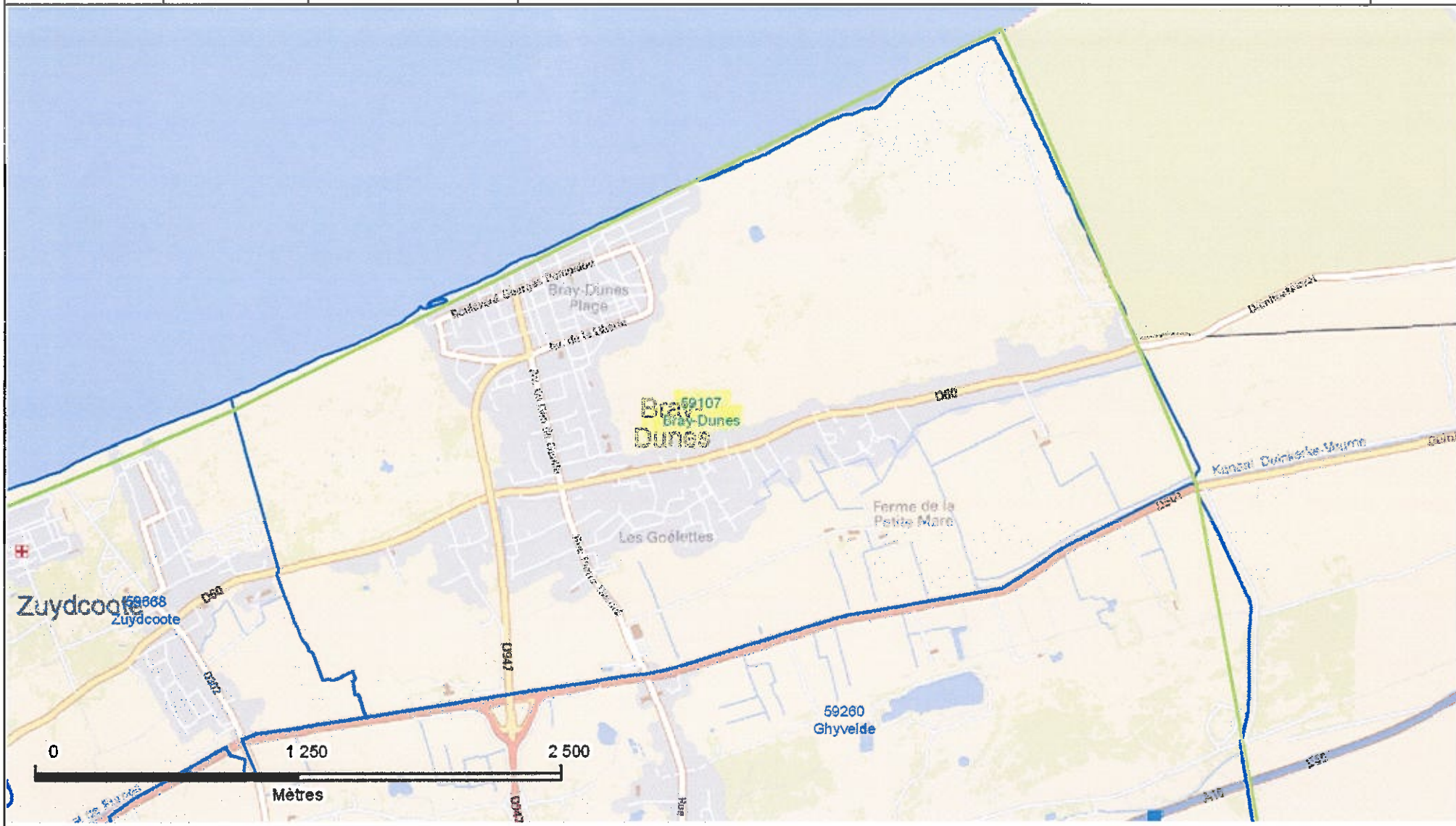
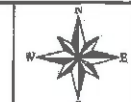
FranceRaster©IGN

Cette édition et les informations qu'elle contient sont indicatives et ne sauraient permettre la réalisation de travaux à proximité du réseau de canalisations de GRTgaz ni de s'affranchir des dispositions prévues au code de l'environnement articles L.554-1 à L.554-5 et R.554-1 à R.554-38. Pour en savoir plus sur les nouvelles dispositions anti-endommagement : www.reseaux-et-canalisation.gouv.fr



Date d'édition
01/07/2014

Référence
1407018177



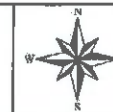
FranceRaster©IGN

Cette édition et les informations qu'elle contient sont indicatives et ne sauraient permettre la réalisation de travaux à proximité du réseau de canalisations de GRTgaz ni de s'affranchir des dispositions prévues au code de l'environnement articles L.554-1 à L.554-5 et R.554-1 à R.554-38. Pour en savoir plus sur les nouvelles dispositions anti-endommagement : www.reseaux-et-canalizations.gouv.fr



Date d'édition
01/07/2014

Référence
1407018186



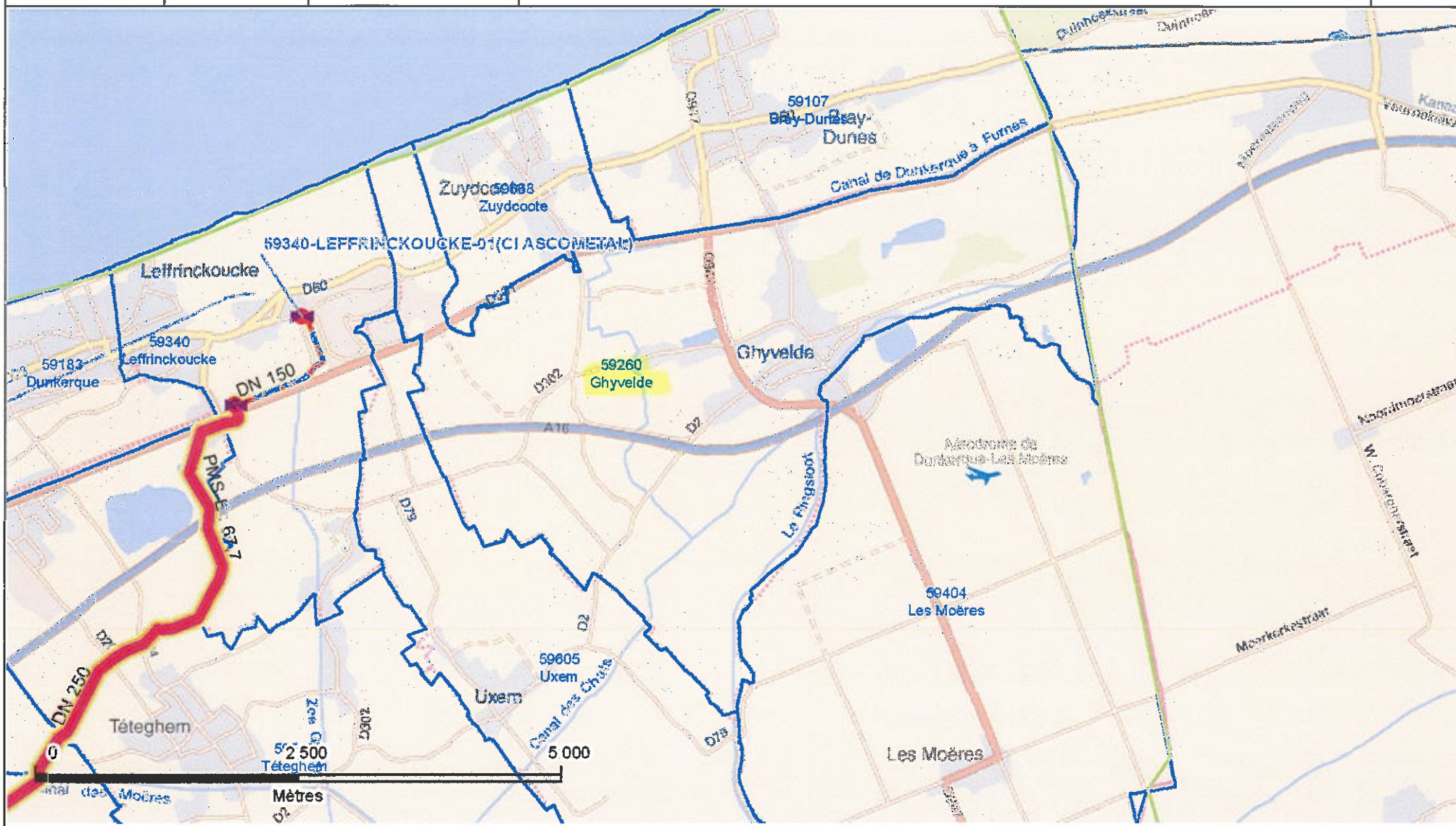
FranceRaster©IGN

Cette édition et les informations qu'elle contient sont indicatives et ne sauraient permettre la réalisation de travaux à proximité du réseau de canalisations de GRTgaz ni de s'affranchir des dispositions prévues au code de l'environnement articles L.554-1 à L.554-5 et R.554-1 à R.554-38. Pour en savoir plus sur les nouvelles dispositions anti-endommagement : www.reseaux-et-canalizations.gouv.fr



Date d'édition
01/07/2014

Référence
1407018184



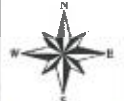
FranceRaster©IGN

Cette édition et les informations qu'elle contient sont indicatives et ne sauraient permettre la réalisation de travaux à proximité du réseau de canalisations de GRTgaz ni de s'affranchir des dispositions prévues au code de l'environnement articles L.554-1 à L.554-5 et R.554-1 à R.554-38. Pour en savoir plus sur les nouvelles dispositions anti-endommagement : www.reseaux-et-canalizations.gouv.fr



Date d'édition
01/07/2014

Référence
1407018195



FranceRaster©IGN

Cette édition et les informations qu'elle contient sont indicatives et ne sauraient permettre la réalisation de travaux à proximité du réseau de canalisations de GRTgaz ni de s'affranchir des dispositions prévues au code de l'environnement articles L.554-1 à L.554-5 et R.554-1 à R.554-38. Pour en savoir plus sur les nouvelles dispositions anti-endommagement : www.reseaux-et-canalizations.gouv.fr

Courrier arrivé SUCT	
Lo	02 SEP. 2014
ADS	
GVD	<input checked="" type="checkbox"/>
AST	
Secrétariat	
Nathalie CARAT	
Pour suite à donner	<input checked="" type="checkbox"/>
Pour information	<input checked="" type="checkbox"/>
Visa	



PRÉFET DE LA RÉGION
NORD - PAS-DE-CALAIS

Direction régionale
de l'environnement,
de l'aménagement
et du logement

Service Connaissance

Affaire suivie par :

Christian DELETREZ
Elodie GONDRAN

Tél : 03 20 40 43 55 et 58

pac-dreal-npdc@developpement-durable.gouv.fr

M. le Directeur

Direction Départementale des Territoires
et de la Mer du Nord

SUCT/ DVG

62 , Boulevard de Belfort
BP 289
59019 LILLE Cedex

A l'attention de Martine KNOCKAERT

Lille, le 29 août 2014

Objet : Contribution au PAC du Plan Local d'Urbanisme pour la commune CU de DUNKERQUE

Réf : PAC2013.015

Vos réf : Délibération du 18/10/2013

P.J. : 7

En réponse à votre demande citée en référence, je vous prie de bien vouloir trouver ci-joint les éléments constitutifs du porter à connaissance du territoire concerné.

Le territoire comprenant tout ou partie d'un site Natura 2000, et couvrant le territoire d'une commune littorale, **le Plan Local d'Urbanisme est soumis à évaluation environnementale** conformément à l'article R.121-14 du code de l'urbanisme.

Au regard des enjeux portés sur le territoire, **la DREAL (service ECLAT) demande à être associée à l'étude du document d'urbanisme.**

Rappel du cadre juridique et des différentes protections et inventaires :

- Les inventaires ZNIEFF de type I et les Atlas de Zones Inondables ne sont pas des servitudes portées par un cadre législatif mais le caractère exhaustif des études scientifiques et du recensement in situ demande une grande vigilance. La présence d'une biodiversité remarquable et d'un risque naturel implique de fait la notion de prise en considération. A contrario, l'erreur manifeste d'appréciation pourrait être avérée,
- Outre la compatibilité aux prescriptions des documents ayant un cadre juridique de rang supérieur, le document d'urbanisme doit prendre en compte le Schéma Régional de Cohérence Ecologique ainsi que le Plan Climat Energie Territorial.

Vous trouverez ci-joint la synthèse des éléments constitutifs du PAC DREAL et les références documentaires associées. L'ensemble des données de la DREAL et des partenaires sont téléchargeables depuis l'onglet « Les données / porter à connaissance » de la page d'accueil internet :

www.nord-pas-de-calais.developpement-durable.gouv.fr

Vous en souhaitant bonne réception, je reste à votre disposition pour toutes informations complémentaires.

Pour le préfet et par délégation,
le directeur régional de l'environnement, de
l'aménagement et du logement


Chantal ADJRIOU
Chef du Service Connaissance



Références documentaires sur la commune de la Communauté Urbaine de DUNKERQUE (CUDL)

*Les documents sont consultables sur RV à la
médiathèque du PSID au CETE Nord-Picardie
ou en liens directs vers Internet*

2 rue de Bruxelles à Lille
(ouvert du lundi au vendredi de 9h à 16h)

Mediatheque.Documentation.SG.CETE-NP@developpement-durable.gouv.fr
Tél 03 20 49 63 15

ETUDES – URBANISME

Titre	Habitat en chiffres 2012 : Flandre-Dunkerque
Organisme(s) auteur(s)	<u>AGUR</u>
Date de publication	2012-01-01
Source bibliographique	<i>Dunkerque : AGence d'URbanisme et de développement de la région Flandre-Dunkerque, 2012.- 63 p., cartes coul., phot. coul., graph., tabl., ann.</i>
Résumé	Chaque année, "Habitat en chiffres" présente les données essentielles de la situation et de l'évolution de l'habitat en région Flandre-Dunkerque. Ses objectifs : mesurer les besoins en logements et mettre en perspective les différentes solutions pour y répondre, que ce soit par la construction de logements neufs ou encore le développement de l'offre locative. Ce nouveau recueil de statistiques fait également le point sur les principaux indicateurs du marché de l'immobilier.
Cote	23-DK-513-1
Titre	Dunkerque en chiffres 2010
Organisme(s) auteur(s)	<u>AGUR ; CCIDUNKERQUE</u>
Date de publication	2011-01-01
Organisme(s) financeur(s)	<u>AGENCE D'URBANISME ET DE DEVELOPPEMENT DE LA REGION FLANDRE-DUNKERQUE ; CHAMBRE DE COMMERCE ET D'INDUSTRIE DE DUNKERQUE. DUNKERQUE</u>
Source bibliographique	<i>Dunkerque : AGUR/CCI, 2011.- 27 p., cartes, graph., tabl.</i>
Résumé	L'édition 2010 marque une étape importante dans le croisement des

compétences entre la CCI et l'AGUR (Agence d'urbanisme et de développement de la région Flandres-Dunkerque), dans le but d'offrir une meilleure vue d'ensemble du paysage dunkerquois pour une troisième fois ensemble. Y figurent les données clefs de l'agglomération, auxquelles s'ajoutent des cartes, des graphiques et des histogrammes plus détaillés et affinés. Le tour de table des partenariats s'est aussi élargi pour réaliser "Côte d'Opale en chiffres", joint à ce fascicule.

Cote 23-DK-512-1

Titre Le corridor biologique de la Colme: identification et transcription dans les documents d'urbanisme

Auteur(s) AGENCE D'URBANISME ET DE DEVELOPPEMENT DE LA REGION FLANDRE-DUNKERQUE

Date de publication 2011

Edition *Agence d'Urbanisme et de Développement de la Région Flandre-Dunkerque. - Dunkerque*

Format *Papier ; Nb Pages : 95 p. + 2 annexes*

Résumé Localement, le Schéma de cohérence territoriale (SCOT) de la région Flandre-Dunkerque a inscrit les corridors biologiques comme un élément important de l'organisation du territoire. L'objectif de l'étude est double: définir le corridor biologique de la Colme et le transcrire dans les documents d'urbanisme et les projets locaux.bibliogr. ; phot. coul. ; cartes

Cote 7.6-121 [DRNPDC]

Notice d'origine voir

Titre Territoires de SCoT Littoraux du Nord-Pas-de-Calais. Evolution de l'artificialisation des sols et impact sur la trame verte et bleue

Auteur(s) BOUTEILLER (Yolaine)

Auteur(s) secondaire(s) GHOUL (Boualem) ; Cart.

Organisme(s) auteur(s) CETE NORD-PICARDIE

Date de publication 2010-12-31

Organisme(s) financeur(s) DREAL Nord-Pas-de-Calais

Texte intégral ../documents/cete-np/c59ouv00114301.pdf

Résumé Entre 1994 et 2004 en France métropolitaine, les espaces artificialisés ont progressé de 15%, alors que dans le même temps, la population n'a augmenté que de 5% (données IFEN). La présente étude, menée à la demande de la Direction Régionale de l'Environnement, de l'Aménagement et du Logement du

Nord - Pas-de-Calais, a pour objectif d'apporter des éléments de connaissance et d'anticipation sur le développement urbain régional à l'échelle de territoire de projet (Parcs Naturels Régionaux ou périmètre de ScoT). Elle fait suite à une première étude-pilote sur le territoire du Calaisis. Ce rapport présente les résultats obtenus pour les territoires de SCoT littoraux de la région Nord-pas-de-Calais. Le travail mené est basé sur l'exploitation des données géographiques d'occupation du sol SIGALE issues de l'exploitation de photos aériennes datant de 1990, 1998 et 2005. Cet outil, développé par le Conseil Régional du Nord-Pas-de-Calais, permet une analyse fine du territoire.

Cote 2010-15

Titre Manuel (Le) 2 de la région Flandre-Dunkerque. Des clés 2010-2011 pour comprendre le territoire

Organisme(s) auteur(s) AGUR

Date de publication 2010-12-01

Source bibliographique 122 p., cartes coul., phot. coul., graph., tabl., index, ann.

Notes (cote de cet ouvrage pour le CETE NP : DCN 23-DK-507)

Résumé Connaître le nombre d'habitants de sa commune de la région Flandre-Dunkerque ? Obtenir un taux de chômage ? Consulter une carte transfrontalière ? "Des clés pour comprendre le territoire" peut répondre à un grand nombre de questions sur la région. Cet ouvrage se présente sous la forme d'un recueil de fiches thématiques dans l'esprit d'un manuel. Le lecteur peut y trouver des informations selon ses centres d'intérêt ou ses préoccupations du moment. De nombreux éléments de compréhension sont livrés ici pour décrypter les mécanismes en oeuvre et pour saisir les enjeux de demain. Sans prétendre à l'exhaustivité, ce manuel est destiné à ouvrir de nouvelles pistes de réflexion quant au devenir de ce territoire et de ses habitants.

Cote 23-DK-485 | 23-dk-485

Titre Guide de recommandations - Construire en Flandre : Recommandations pour l'intégration des nouvelles habitations dans l'espace paysager de Flandre.

Organisme(s) auteur(s) PAYS DES MOULINS DE FLANDRE ; AGUR ; CONSEIL REGIONAL DU NORD-PAS-DE-CALAIS

Date de publication 01/01/2009

Source bibliographique *Wormhout : Pays des Moulins de Flandre, ca. 2009.- 23 p., bibliogr., phot. coul., fig.*

Résumé Ce guide de recommandations est destiné aux personnes désirant construire sur le territoire du Pays des Moulins de Flandre. Son objectif est de susciter la prise de conscience de la nécessité de concevoir des habitations en accord avec l'environnement. Ce guide a pour ambition d'orienter et de donner des clés pour pouvoir se

poser les questions nécessaires à l'élaboration d'un projet qualitatif. Il ne constitue pas un règlement d'application et ne constitue pas un document opposable tel que le PLU ; il ne s'impose pas au porteur d'un projet mais doit l'accompagner dans sa démarche pour que son projet s'intègre au mieux dans l'espace paysager.

Cote 23-DK-504

Titre Visions - Ces territoires qui ont osé changer d'image !

Organisme(s) AGENCE D'URBANISME ET DE DEVELOPPEMENT DE LA REGION
auteur(s) FLANDRE-DUNKERQUE

Date de publication 01/10/2008

Organisme(s) AGUR
financeur(s)

Source bibliographique *Dunkerque : AGUR, 2008.- 56 p., phot. coul., fig., tabl.*

Résumé L'AGUR de Dunkerque a souhaité aller à la découverte des territoires qui ont fait preuve d'originalité, de courage, d'intelligence pour changer d'image. Le présent document se penche donc sur les diverses expériences de plusieurs villes : Lille, Athènes, Carhaix, Moncoutant, Poitiers, Le Havre, Nantes, Saint-Nazaire, Bordeaux et Liverpool... Les exemples ainsi détaillés mettent l'accent sur l'importance du partenariat ainsi que de l'identité et du patrimoine propres à chaque territoire.

Cote 23-DK-495

Titre Communauté urbaine de Dunkerque : Plan local de l'urbanisme. Association des services de l'Etat. Propositions en vue de l'application de la loi littoral.

Auteur(s) GUERRINI (Sylvain)

Organisme(s) DDE59. Arrondissement de Dunkerque
auteur(s)

Date de publication 01/05/2008

Source bibliographique *Lille : DDE du Nord, 2008.- 26 p., cartes, tabl.*

Résumé Contribution prolongeant le travail de spatialisation des notions de la loi littoral, engagé par les services de l'Etat dans le cadre du SCOT de Flandre-Dunkerque approuvé le 15 juillet 2007. Le rapport présente successivement : une méthodologie de définition des concepts spatiaux de la loi littoral, construit sur la base du SCOT, des cartes de synthèse des notions clés de la loi qui en découlent, une proposition doctrine en matière de planification et d'ADS applicable à chacun des espaces, une lecture critique des documents d'urbanisme actuels et en annexe un tableau synthétique de la doctrine.

Cote 23-DK-484

Titre **Élaboration d'outils de prise en compte des paysages côtiers dans le développement urbain des départements du Nord - Pas de Calais**

Auteur(s) **LERAY Solène ; PREVOT Matthias ; SAVOYE Léonie**

Date de publication **01-05-2008**

Format ***Papier, Cédérom ; Nb Pages : 249 p.***

Résumé **La commande faite par la DIREN Nord - Pas de Calais est l'élaboration d'un outil de prise en compte des paysages côtiers dans le développement urbain de la région. Cet outil prend la forme d'un projet de paysage, concepts et méthodes utilisables pour la modification de l'espace concret et la transformation des regards portés sur celui-ci. Etude commandée par la DIREN ; cartes ; phot. coul. ; bibliogr.**

Cote **10.12-92 [DRNPDC]**

Notice d'origine **voir**

Titre **Déplacements (Les) dans les SCoT. Retour d'expériences à partir de dix-sept premiers SCoT.**

Organisme(s) auteur(s) **CERTU**

Date de publication **01/02/2008**

Organisme(s) financeur(s) **DGUHC ; DGMT**

Source bibliographique ***Lyon : CERTU, 2008.- 119 p., fig., cartes, phot. coul., bibliogr.***

Notes **ont participé au groupe de travail : Bernard Qutelard et Nicolas Le Grand du CETE Nord-Picardie**

Résumé **Ouvrage réalisé dans le cadre du programme Interface Urbanisme et Déplacements (IUD) lancé en 2001 par le Ministère de l'Équipement et le Ministère de l'Écologie. Il propose un retour d'expériences de la première génération des documents de planification territoriale à travers l'analyse de la prise en compte des déplacements dans les dix-sept premiers SCoT approuvés ou arrêtés à la fin 2006. Il est constitué de trois chapitres : 1. Articuler urbanisme et déplacements pour un développement urbain durable 2. De la méthode à l'application locale : les thèmes d'aciton pour la prise en compte des déplacements dans les SCoT 3. Relations avec le PLU, le PDU, et mise en oeuvre opération du SCoT L'ouvrage comporte une bibliographie. Ce document complète l'ouvrage "SCoT et déplacements, problématique et méthodes" co-édité par le CERTU et l'ADEME en 2004.**

Cote **25-1490**

Titre **Schéma de Cohérence Territoriale de Flandre Intérieure - Evaluation environnementale (pièce n°1-3).**

Organisme(s) **PROSCOT**

auteur(s)	
Date de publication	31/01/2008
Organisme(s) financier(s)	<u>PROSCOT</u>
Source bibliographique	<i>Hazebrouck : Proscot - Syndicat Mixte pour le SCOT de Flandre Intérieure, 2008.- 55 p., phot. coul., tabl., fig., graph.</i>
Résumé	<p>Ce document constitue le troisième volet du rapport de présentation du SCOT. L'évaluation environnementale est une démarche intégrée, temporelle, continue, progressive, sélective, itérative, adaptée, qui doit être formalisée dans le rapport de présentation. Elle doit pouvoir permettre de renseigner, de façon adaptée à l'échelle et à la nature du projet, sur :</p> <ul style="list-style-type: none"> - l'état initial de l'environnement, - les perspectives d'évolution, - les choix retenus pour établir le PADD notamment au regard des objectifs de protection de l'environnement, - les incidences notables prévisibles de la mise en oeuvre du schéma sur l'environnement, - la caractéristique des zones susceptibles d'être touchées notamment par la mise en oeuvre du schéma, - les problèmes posés par l'adoption du schéma sur la protection des zones revêtant une importance particulière, - les mesures envisagées pour éviter, réduire et, si possible, compenser s'il y a lieu, les conséquences dommageables de la mise en oeuvre du schéma sur l'environnement.
Cote	23-DK-499
Titre	Schéma de Cohérence Territoriale de Flandre Intérieure - Plan d'Aménagement et de Développement Durable (PADD) - Pièce n°2.
Organisme(s) auteur(s)	<u>PROSCOT</u>
Date de publication	31/01/2008
Organisme(s) financier(s)	<u>PROSCOT</u>
Source bibliographique	<i>Hazebrouck : Proscot - Syndicat Mixte pour le SCOT de Flandre Intérieure, 2008.- 43 p., phot. coul., tabl., fig., graph.</i>
Résumé	<p>Le PADD présente le projet partagé par les collectivités pour l'aménagement, le développement économique et social et la protection de l'environnement de leur territoire. Il s'agit d'un document "politique" qui exprime les objectifs stratégiques retenus.</p>
Cote	23-DK-501
Titre	Schéma de Cohérence Territoriale de Flandre Intérieure - Etat initial de l'environnement (pièce n°1-2).
Organisme(s)	<u>PROSCOT</u>

auteur(s)

Date de publication 31/01/2008

Organisme(s)
financier(s) PROSCOT

Source bibliographique *Hazebrouck : Proscot - Syndicat Mixte pour le SCOT de Flandre Intérieure, 2008.- 162 p., fig., tabl., graph., phot. coul.*

Résumé Ce document constitue le second volet du rapport de présentation du SCOT. Il analyse l'état initial de l'environnement, les incidences notables prévisibles de la mise en oeuvre du projet de SCOT sur l'environnement. Cette présente analyse s'inscrit à la base de l'évaluation environnementale que le SCOT doit mettre en oeuvre dans le cadre de son élaboration.

Cote 23-DK-498

Titre Schéma de Cohérence Territoriale de Flandre Intérieure - Document d'Orientations Générales (pièce n°3).

Organisme(s)
auteur(s) PROSCOT

Date de publication 31/01/2008

Organisme(s)
financier(s) PROSCOT

Source bibliographique *Hazebrouck : Proscot - Syndicat Mixte pour le SCOT de Flandre Intérieure, 2008.- 86 p., phot. coul., tabl., fig., graph.*

Résumé Le Document d'Orientations Générales (DOG) constitue le document de référence du SCOT. C'est un document technique qui définit des orientations et des prescriptions et représente le mode d'application pratique du SCOT.

Cote 23-DK-502

Titre Schéma de Cohérence Territoriale de Flandre Intérieure - Diagnostic (pièce n°1-1).

Organisme(s)
auteur(s) PROSCOT

Date de publication 31/01/2008

Organisme(s)
financier(s) PROSCOT

Source bibliographique *Hazebrouck : Proscot - Syndicat Mixte pour le SCOT de Flandre Intérieure, 2008.- 184 p., phot. coul., tabl., fig., graph.*

Résumé Ce document constitue le premier volet du rapport de présentation du SCOT de Flandre Intérieure. Il constitue une analyse à la fois thématique, stratégique et prévisionnelle du territoire. Il comporte l'ensemble des volets cités par la loi SRU comme constitutifs du diagnostic d'un SCOT.

Cote	23-DK-497
Titre	Dunkerque en chiffres 2008.
Organisme(s) auteur(s)	<u>AGUR ; CCIDUNKERQUE</u>
Date de publication	01/01/2008
Organisme(s) financeur(s)	<u>AGENCE D'URBANISME ET DE DEVELOPPEMENT DE LA REGION FLANDRE-DUNKERQUE ; CHAMBRE DE COMMERCE ET D'INDUSTRIE DE DUNKERQUE. DUNKERQUE</u>
Source bibliographique	<i>Dunkerque : AGUR, 2008.- 27 p., tabl., fig., graph., phot. coul.</i>
Résumé	<p>L'édition 2008 marque une étape importante dans le croisement des compétences entre la CCI et l'AGUR (agence d'urbanisme et de développement de la région Flandres-Dunkerque), dans le but d'offrir une meilleure vue d'ensemble du paysage dunkerquois.</p> <p>Y figurent les données clefs de l'agglomération, auxquelles s'ajoutent des cartes, des graphiques et des histogrammes plus détaillés et affinés. L'année écoulée est évidemment marquée par le ralentissement de la croissance de la demande internationale. Cependant, les acteurs du territoire dunkerquois ont démontré leur capacité à travailler en synergie pour faire face à la conjoncture. L'augmentation de la création d'entreprises, la montée en puissance de l'export, le développement financier des PME locales sont autant d'indicateurs forts qui prouvent la bonne santé du territoire dunkerquois.</p>
Cote	23-DK-490
Titre	Manuel (Le) de la région Flandre-Dunkerque : les enjeux du territoire en trente fiches. Des clés 2008 pour comprendre le territoire.
Organisme(s) auteur(s)	<u>AGUR</u>
Date de publication	01/01/2008
Source bibliographique	<i>Dunkerque : Agence d'urbanisme et de développement de la région Flandre-Dunkerque, 2008.- 96 p., cartes coul., phot. coul., graph., tabl., index, ann.</i>
Résumé	<p>Connaître le nombre d'habitants de sa commune de la région Flandre-Dunkerque ? Obtenir un taux de chômage ? Consulter une carte transfrontalière ? Cette sixième édition "Des clés pour comprendre le territoire" peut répondre à un grand nombre de questions sur la région. Cet ouvrage se présente sous la forme d'un recueil de fiches thématiques dans l'esprit d'un manuel. Le lecteur peut y piocher des informations selon ses centres d'intérêt ou ses préoccupations du moment. De nombreux éléments de compréhension sont livrés ici pour décrypter les mécanismes en oeuvre et pour saisir les enjeux de demain. Sans prétendre à l'exhaustivité, ce manuel est destiné à ouvrir de nouvelles pistes de réflexion quant au devenir de ce territoire et de ses habitants.</p>

Cote 23-DK-485

Titre Visions : ces villes qui agissent sur le foncier pour maîtriser leur développement

Organisme(s) auteur(s) AGUR

Date de publication 01/04/2007

Source bibliographique *Dunkerque : Agence d'urbanisme et de développement de la région Flandre-Dunkerque, 2007.- 63 p., phot. coul., plans, cartes, bibliogr.*

Résumé L'Agence d'urbanisme et de développement de la région Flandre-Dunkerque a choisi de porter à connaissance des expériences et des démarches françaises démontrant l'intérêt pour la puissance publique de définir une politique foncière pour maîtriser son développement et produire une offre de logements accessibles à toute la population. Sont également présentés, à travers des exemples, les acteurs et les outils accompagnant ces stratégies, tels que la planification, les dispositifs d'observation, l'établissement public foncier.

Cote 25-1443

Titre SCOT de Flandre Intérieure. Document d'association des services de l'Etat.

Auteur(s) GUERRINI (Sylvain)

Organisme(s) auteur(s) DDE59

Date de publication 01/03/2007

Organisme(s) financeur(s) PREF59

Source bibliographique *Lille : DDE Nord, 2007.- 83 p., tabl., graph., cartes*

Résumé Ce rapport constitue une contribution à la réalisation du Scot Flandre Intérieure. Il recense les questions qui doivent obligatoirement être traitées aux yeux des services de l'Etat, et les enjeux que la collectivité doit conserver à l'esprit lors de l'élaboration du Scot. Le rapport commence par présenter le territoire sous l'aspect du développement (démographique, économique, culturel et institutionnel), puis il en fait l'évaluation environnementale (biodiversité, risques, ressources, nuisances...), et finit en définissant la présence des hommes sur ce territoire (urbanisme, habitat, équipement et services, tourisme, voirie et déplacements).

Cote ETU 2007-08 / 23-DK-494

Titre Schéma (Le) de Cohérence Territoriale de la Flandre Intérieure, pourquoi et comment ?

Organisme(s) PROSCOT

auteur(s)
Date de publication 01/01/2007
Organisme(s) financeur(s) PROSCOT
Source bibliographique *Hazebrouck : Proscot - Syndicat Mixte pour le SCOT de Flandre Intérieure, 2007.- 9 p., graph., fig., phot. coul.*
Résumé Cet ensemble de fiches est destiné à expliquer le processus d'élaboration d'un SCOT et ses enjeux pour le territoire de Flandre intérieure.
Cote 23-DK-496

Titre Dunkerque : l'aventure urbaine

Auteur(s) NOUVEAU (Philippe)

Date de publication 01/11/2006

Source bibliographique *La Tour d'Aigues : Editions de l'Aube, 2003.- 141 p., cartes, phot. coul.*

Résumé Retraçant l'histoire urbaine de Dunkerque à travers les siècles, cette cité qui a toujours alterné des périodes de richesse et d'expansion et d'autres de crise et de destruction, l'ouvrage rappelle comment un petit hameau de pêcheurs se transforme en un port stratégique, puis en un port industriel et en station balnéaire ce qui se révèle dans des architectures de différentes origines et de différentes époques. Après les destructions de la deuxième guerre mondiale vient le temps de la reconstruction sous la maîtrise d'ouvrage de l'Etat avec des conflits qui opposent les professionnels partisans de la modernité et les habitants sinistrés attachés à la tradition qui se résolvent sous la forme d'un urbanisme d'une modernité raisonnable et discrète. Dans les années soixante et soixante-dix, l'arrivée de la sidérurgie sur l'eau et la construction du nouvel avant port entraîne une forte croissance des trafics portuaires, de l'emploi et de la population ; un schéma directeur d'aménagement et d'urbanisme du littoral nord est élaboré et sert de guide " aux politiques d'aménagement, concerté, de logements et d'équipements, et de protection de l'environnement. Dans les années 1980, la crise provoquée par la concurrence internationale atteint toute la vie économique et sociale de l'agglomération, mais la ville s'efforce de mettre en valeur les atouts de sa situation géographique avec l'aide de l'Etat, de la région et de l'Europe. Enfin, lors des années 1990-2000, sous l'impulsion du maire, Michel Delebarre, la ville change considérablement et le littoral s'organise pour mieux maîtriser son développement : Dunkerque et la communauté urbaine s'ouvrent de plus en plus vers leurs voisins européens et connaissent une évolution économique, sociale, culturelle et universitaire de grande ampleur.

Cote 23-DK-480

Titre Intercommunalité et habitat : les communautés au milieu du gué ?

Auteur(s) secondaire(s) BROUANT (Jean-Philippe) : Dir

- Organisme(s) auteur(s) GRUPEMENT DE RECHERCHE SUR LES INSTITUTIONS ET LE DROIT DE L'AMENAGEMENT ; DE L'URBANISME ET DE L'HABITAT
- Date de publication 01/05/2006
- Organisme(s) financeur(s) PUCA ; ASSEMBLEE DES DISTRICTS ET DES COMMUNAUTES DE FRANCE. PARIS
- Source bibliographique *Paris : GRIDAUH, 2006.- non pag., ann., tabl., graph., carte*
- Résumé Les enjeux de cette recherche sont présentés en introduction, puis le champ des politiques intercommunales de l'habitat, l'écriture des objectifs, la mise en oeuvre des politiques intercommunales de l'habitat, leur impact et leur devenir mènent vers la conclusion et l'annexe composée des données nationales.
- Cote 19-1318
- Titre Relations (Les) entre les services de l'Etat et les agences d'urbanisme dans le Nord-Pas-de-Calais.
- Organisme(s) auteur(s) CETE NORD-PICARDIE
- Date de publication 01/01/2006
- Organisme(s) financeur(s) DGUHC
- Source bibliographique *Lille : CETE Nord-Picardie, 2006.- 66 p., graph.*
- Résumé La montée en puissance des services propres des groupements de collectivités, l'affirmation de la décentralisation, la réforme de l'Etat sont autant d'éléments qui interrogent de façon prospective, le positionnement de l'ingénierie publique partenariale que représentent les agences d'urbanisme et plus encore sur la place et le rôle que l'Etat partenaire y joue et serait amené à y jouer. Une mission d'enquête, auprès des services locaux de l'Etat, intéressant les cinq agences existantes et les cinq agences en projet sur les territoires de la région Nord-Pas-de-Calais.
- Cote 2006-23
- Titre Notation des villes, un nouvel outil de gouvernance. Premiers résultats de la méthode sur les agglomérations d'Angers, Dunkerque et Reims.
- Organisme(s) auteur(s) AGENCE DE NOTATION DES VILLES METROPOLES ET TERRITOIRES. PARIS
- Date de publication 25/11/2005
- Source bibliographique *N° 5322, cahier détaché N°2, 25 novembre 2005.- 39 p., fig., cartes*
- Résumé Après un bref aperçu de la méthodologie utilisée puis une présentation résumée des évaluations et notations faites sur chacune des villes, le

rapport souligne l'écart entre les réalités constatées et la manière dont ces villes sont généralement perçues. Le panorama des villes européennes qui ont été prises en référence et en point de repère pour l'appréciation des actions de progrès envisageables est présenté. Enfin, quelques enseignements sont tirés à l'intention des responsables des villes sur l'utilité d'une telle démarche de notation.

Cote 40-249

Titre Connaissance du parc privé sur l'arrondissement de Dunkerque - Exploitation des données FILOCOM.

Auteur(s) LE GRAND (Nicolas) ; MONSEGU (Olivier)

Organisme(s) auteur(s) CETE NORD-PICARDIE

Date de publication 03/11/2005

Source bibliographique *Lille : CETE Nord-Picardie, 2005.- pag. mult., ann., tabl., graph., cartes.*

Résumé L'objectif de cette étude est d'apporter un éclairage sur le rôle joué par le parc privé dans la constitution et l'évolution des disparités socio-spatiales au sein de l'arrondissement et sur les conditions de logement que le parc privé offre à ses occupants, notamment les plus défavorisés.

Cote 2005-31

Titre Enjeux transfrontaliers, Arrondissement de Dunkerque, phases I et II

Auteur(s) FASQUEL (Frédéric) ; HASIAK (Fabrice) ; SAUSSOL (Jean-Noël)

Date de publication 01-09-2005

Edition *CETE NORD-PICARDIE. -*

Format *Papier ; Nb Pages : 151 p., 136 p.*

Résumé La première partie de l'étude s'attache à décrire l'ensemble des outils existants aujourd'hui favorisant la coopération franco-belge. La 2 ème phase recentre l'étude de 3 grandes thématiques (aménagement du territoire-planification, déplacements-transport

Cote 10.71-148 [DRNPDC]

Notice d'origine voir

Titre **Projet (Le) d'aménagement et de développement durable : Schéma de Cohérence Territoriale de la Région Flandre-Dunkerque. Document de travail**

Organisme(s) auteur(s) AGENCE D'URBANISME ET DE DEVELOPPEMENT DE LA REGION FLANDRE-DUNKERQUE

- Date de publication 01/06/2005
- Source bibliographique *Dunkerque : AGence d'URbanisme et de Développement de la Région Flandre-Dunkerque, 2005.- 54 p.*
- Résumé Ce projet d'aménagement et de développement durable de la région Flandre-Dunkerque suit deux grands axes :
 - développer la qualité de vie résidentielle de la région pour répondre aux attentes des habitants et construire une image plus valorisante du bassin de vie (complémentarité urbain/rural, amélioration des transports collectifs, services de proximité créateurs d'emploi, embellissement du cadre de vie) ;
 - exploiter de manière optimale, solidaire et équilibrée, les potentialités économiques (plate-forme industrielle et portuaire exemplaire, ruralité et développement agricole raisonné, filières de transformation des productions agricoles, activité touristique mieux exploitée).
 L'objectif conclusif est d'exploiter l'augmentation attendue de qualité résidentielle et le dynamisme économique en termes d'image et de communication.
- Cote 23-DK-478
- Titre Démarche (La) SCOT-témoins : le management de l'élaboration des SCOT. Journée d'échanges du 5 octobre 2004
- Organisme(s) auteur(s) CERTU ; DGUHC
- Date de publication 01/01/2005
- Source bibliographique *La Défense : DGUHC, 2005.- 32 p., fig., phot., cartes, graph., tabl.*
- Résumé Après un exposé sur l'état d'avancement des 16 sites choisis pour l'observation du processus d'élaboration des SCOT, les interventions ont porté sur deux exemples, Narbonne et Dunkerque, en s'intéressant à la conduite politique ou management politique du SCOT (acteurs, structures et instances, études menées, concertation et communication, financement, aspects techniques notamment pour le diagnostic). Chaque intervention est suivie d'une retranscription du débat qu'elle a amorcé.
- Cote 25-1383
- Titre Enjeux transfrontaliers : arrondissement de Dunkerque. Phase 1.
- Auteur(s) FASQUEL (Frédéric) ; HASIAK (Fabrice) ; SAUSSOL (Jean-Noël)
- Organisme(s) auteur(s) CETE NORD-PICARDIE
- Date de publication 01/09/2004
- Organisme(s) financeur(s) DDE59
- Source *Lille : CETE Nord-Picardie, sept. 2004.- 152 p., tabl.*

bibliographique

Notes (Document de travail)

Résumé La notion de territoire transfrontalier est un concept émergeant en Europe et prend de plus en plus d'importance en France. Cette étude des enjeux transfrontaliers sur l'arrondissement de Dunkerque a pour but de collecter des informations existantes produites par les collectivités et l'Etat, de part et d'autre de la frontière. La première partie décrit les outils existant aujourd'hui favorisant la coopération franco-belge. La deuxième partie fournit des éléments sur l'organisation administrative belge en matière de planification, d'environnement et de transport. La dernière partie met en évidence, à partir des entretiens menés auprès des acteurs français et belges, les thèmes émergeants en matière de coopération transfrontalière, les freins existants aujourd'hui et donne des pistes de positionnement possible de l'Etat.

Cote 2004-30

Titre Enjeux Transfrontaliers Arrondissement de Dunkerque.

Date de publication 01/09/2004

Organisme(s)
financeur(s) DDE59

Source
bibliographique *Dunkerque : DDE59, 2004.- 149p., tabl.*

Résumé Cette étude des enjeux transfrontaliers de l'état sur l'arrondissement de Dunkerque aura pour but de collecter des informations existantes produites par les collectivités de l'Etat, de part et d'autre de la frontière. Elle s'appuiera pour l'essentiel sur des entretiens menés auprès des acteurs français et belges.
La première partie de l'étude s'attachera à décrire l'ensemble des outils existants aujourd'hui favorisant la coopération franco-belge. La deuxième partie fournira des éléments sur l'organisation administrative belge en matière de planification, d'environnement et de transports. La dernière partie mettra en évidence, à partir des entretiens menés auprès des acteurs français et belges, les thèmes émergeants en matière de coopération transfrontalière, les freins existants aujourd'hui et donnera des pistes de positionnement possible de l'Etat. Dans le cadre de ce rapport, l'aire d'étude sera délimitée du côté français par l'arrondissement de Dunkerque et du côté belge par le territoire de la Flandre.

Cote COL C 4585

Titre Elaboration du Schéma de Cohérence Territoriale de la région Flandre-Dunkerque, diagnostic socio-économique, état initial de l'environnement

Auteur(s) AGENCE D'URBANISME ET D'AMENAGEMENT DE LA REGION
DUNKERQUOISE

Date de publication 01-04-2004

Format *Cédérom ; Nb Pages : 1 CDrom*

Résumé Carte ; phot.
Cote 10.71-152 [DRNPDC]
Notice d'origine voir

ETUDES – TRANSPORT

Titre Tarification incitative : l'expérience de Dunkerque
Auteur(s) LAPERCHE (Dorothee)
Date de publication 2012-11-01
Revue Environnement & technique
Source bibliographique N° 319, nov. 2012.- pp. 16-17, phot. coul.
Résumé Le syndicat mixte pour l'alimentation en eau de la région de Dunkerque a lancé le 1er octobre 2012 son nouveau dispositif de tarification incitative solidaire. Détails sur l'architecture du dispositif.

Titre Dunkerque : 27 communes pionnières de la tarification éco-solidaire
Auteur(s) LEVY-THIBERT (Anne)
Date de publication 2012-10-18
Revue Environnement local
Source bibliographique N° 981, 18 oct. 2012.- p. 6-7
Résumé Depuis le 1er octobre, les abonnés de 27 communes du SMAERD (syndicat mixte pour l'alimentation en eau de la région de Dunkerque) bénéficient d'un nouveau mode de tarification responsable et solidaire. Cette innovation dans le domaine de l'eau potable résulte de la réflexion commune du SMAERD et de la Lyonnaise des Eaux (Suez Environnement). Leur analyse a conduit à pondérer la tarification progressive par 3 critères croisés, et à écarter la gratuité sur la première tranche de consommation, au nom de l'économie de la ressource.

Titre Étude pour la fluvialisation des filières charbon, métallurgie et conteneurs du territoire de la CCI Nord de France notamment entre le port maritime de Dunkerque et sa zone industrielle et les ports intérieurs du valenciennois
Sous-Titre Note de synthèse concernant les filières : charbon, métallurgie, conteneurs
Auteur(s) VAILLANT (Ludovic)

Organisme(s) auteur(s)	<u>CETE NORD-PICARDIE</u>
Date de publication	2010-04-01
Organisme(s) financeur(s)	<u>VNF Nord-Pas-de-Calais</u>
Source bibliographique	<i>pag. mult.</i>
Résumé	Dans le cadre du «contrat de progrès pour le développement des trafics fluviaux sur le bassin du Nord-Pas-de-Calais et au port de Dunkerque», signé en mars 2009, les acteurs ont souhaité approfondir leur connaissance des filières métallurgie, charbon et conteneurs sur le territoire de la CCI Nord de France et examiner les possibilités de report modal de leurs trafics vers la voie d'eau notamment depuis ou à destination du Grand Port Maritime de Dunkerque.
Cote	2010-31
Titre	Étude d'évaluation de la pertinence économique de l'hinterland fluvial du grand Port maritime de Dunkerque vers les bassins économiques de l'Est Français, de la Belgique et de l'Allemagne
Sous-Titre	Comptes-rendus des entretiens
Auteur(s)	<u>VAILLANT (Ludovic) ; BAUDRY (Didier)</u>
Organisme(s) auteur(s)	<u>CETE NORD-PICARDIE</u>
Date de publication	2009-12-01
Organisme(s) financeur(s)	<u>VNF Nord-Pas-de-Calais</u>
Source bibliographique	74p.
Résumé	Dans le cadre du « contrat de progrès pour le développement des trafics fluviaux sur le bassin du Nord-Pas-de-Calais et au port de Dunkerque », signé en mars 2009 les partenaires se sont engagés à réaliser une étude visant à caractériser l'hinterland fluvial «grand gabari » de Dunkerque Port et de développer les trafics fluviaux du port. L'étude après avoir dressé un état des lieux des échanges fluviaux entre le port de Dunkerque et les trois bassins de Moselle, du Rhin, de l'Elbe, apporte quelques perspectives de développement des trafics fluviaux avec certains sites de production industrielle ou de consommation, principalement dans les filières charbon-coke, métallurgie et conteneurs.
Cote	2009-14
Titre	Les observatoires portuaires, des outils précieux pour l'appréhension des mutations économiques
Auteur(s)	<u>AGAM ; FEDERATION NATIONALE DES AGENCES D'URBANISME (FNAU)</u>

Date de publication 01-09-2009

Edition *Fédération nationale des agences d'urbanisme*

Format *Papier ; Nb Pages : 23 p.*

Résumé Ce document présente les résultats des travaux poursuivis de septembre 2008 à juillet 2009 dans le cadre du "groupe portuaire" de la Fédération Nationale des Agences d'Urbanisme. Il fait un état des lieux des méthodes d'analyse de l'impact des ports sur leurs économies locales, l'objectif est à terme de constituer une base de données plus étendue sur l'ensemble portuaire national.phot. coul. ; tabl.

Cote 9.1-78 [DRNPDC]

Notice d'origine voir

Titre Visions : ces territoires qui valorisent le paysage à partir de leurs voies de circulation\$Cr

Organisme(s) auteur(s) AGUR

Date de publication 01/06/2007

Source bibliographique *Dunkerque : AGUR, 2007.- 91 p., phot. coul., bibliogr.*

Résumé L'Agence d'Urbanisme et de Développement de la Région Flandre-Dunkerque (AGUR) a choisi, dans le présent document, d'aborder la thématique du paysage à partir des infrastructures de communication. Leur importance apparaît en effet primordiale, à la fois comme vecteurs de découverte des paysages et comme actions d'aménagement du territoire. Routes, voies ferrées et canaux structurent l'espace, modèlent le paysage, initient des usages et en contrarient d'autres. A l'échelle des villes et des quartiers, ces liens de communication apparaissent souvent, de façon contradictoire, comme des éléments de coupure urbaine. L'évolution des pratiques en termes de déplacements et d'usages de la ville amène aujourd'hui à reconsidérer l'aménagement de bon nombre de ces voies. Au travers de la présentation de démarches réussies, ce document attire l'attention sur la valorisation des axes de circulation au service des paysages du Dunkerquois.

Cote 17-464

Titre Adaptation des services ferroviaires et fluviaux pour assurer la desserte du port et la zone industrialo-portuaire de Dunkerque. Rapport final.

Organisme(s) auteur(s) JMJ-CONSEIL

Date de publication 01/06/2006

Organisme(s) financeur(s)	<u>CCIDUNKERQUE ; CONSEIL REGIONAL NORD-PAS-DE-CALAIS ; ADEME. Délégation Nord-Pas de Calais. Douai</u>
Source bibliographique	<i>Hames Boucres : JMJ-Conseil, 2006.- 200 p., tabl., graph.</i>
Résumé	Ce rapport vise à réaliser un état des lieux de la situation des transports ferroviaires et fluviaux pour assurer la desserte de l'arrière-pays des activités commerciales et industrielles du port et de la Zone industrialo-portuaire de Dunkerque, à identifier les freins actuels au développement des deux modes alternatifs terrestres, et à élaborer un plan stratégique pour améliorer les conditions de développement des transports ferroviaires et fluviaux. L'étude est basée sur l'analyse de filières de produits : agricole et agro-alimentaire, sidérurgique, métallurgique, pétrolier, vrac et conteneur.
Cote	TRA C4711
Titre	Etude de réhabilitation des berges du réseau à grand gabarit des départements du Nord et du Pas-de-Calais. Phase 1 : diagnostic morphologique et écologique des berges et des digues
Organisme(s) auteur(s)	<u>COMPAGNIE NATIONALE DU RHONE. LYON ; COYNE ET BELLIER</u>
Date de publication	01/03/2006
Organisme(s) financeur(s)	<u>VOIES NAVIGABLES DE FRANCE. DIRECTION REGIONALE DU NORD-PAS-DE-CALAIS</u>
Source bibliographique	<i>Lille : Voies Navigables de France, Direction Régionale de Lille, 2008.- 50 p., tabl., cartes</i>
Résumé	L'objectif de l'étude, développée sur 4 phases, est de définir un programme de restauration et de gestion des berges et des digues du réseau de navigation à grand gabarit des départements du Nord et du Pas-de-Calais. Ce rapport, qui est de phase 1, rend compte, après une définition des fonctionnalités morphologiques et écologiques du transport fluvial, des connaissances hydrauliques et des données sur le trafic fluvial en Nord-Pas-de-Calais. L'état morphologique des berges et des digues est étudié notamment au regard de l'intégrité, de la stabilité et de l'étanchéité de celles-ci, ainsi que leur fonctionnalité écologique. Le périmètre d'étude concerne le réseau à grand gabarit des subdivisions de Valenciennes, Douai, St-Omer et Dunkerque, soit plus de 320 km de canaux et de rivières canalisées.
Cote	19-1456
Titre	Plate-forme transfrontalière : West-Vlaanderen - Flandre-Dunkerque-Côte d'Opale
Organisme(s) auteur(s)	<u>DUNKERQUE GRAND LITTORAL COMMUNAUTE URBAINE</u>
Date de publication	01/01/2006
Source bibliographique	<i>Dunkerque : Dunkerque Grand Littoral Communauté Urbaine, SD.- 71 p., phot. coul.</i>

Résumé Toute coopération entre les deux côtés de la frontière franco-belge est vouée à l'échec si les citoyens et acteurs de la zone frontalière n'apprennent pas à se connaître et à s'entraider dans la vie de tous les jours. On peut aujourd'hui parcourir l'Europe sans avoir à s'identifier ou changer de devise, mais la frontière est encore trop souvent infranchissable quand il s'agit de se rendre à la bibliothèque, chez le médecin ou dans une salle de sports. Ce rapport tend à montrer que des pratiques quotidiennes transfrontalières entre la Belgique et la France pourraient rendre "l'autre côté" plus familier et des politiques d'aménagement du territoire et de planification pourraient être coordonnées.

Cote 23-DK-476

Titre Partenariat (Le) entre les collectivités territoriales et les entreprises dans les politiques publiques de déplacements vers le travail - Les exemples de Nantes, Bordeaux, Dunkerque et Saint-Denis.

Auteur(s) MARESCA (Bruno) ; DUPUY (Claire) ; VAN DE WALLE (Isabelle)

Organisme(s) auteur(s) CENTRE DE RECHERCHE POUR L'ETUDE ET L'OBSERVATION DES CONDITIONS DE VIE. PARIS

Date de publication 01/12/2005

Organisme(s) financeur(s) FRANCE. MINISTERE DE L'EQUIPEMENT

Source bibliographique *Paris : CREDOC, 2005.- 148 p., bibliogr.*

Résumé Cette recherche a pour objet les politiques publiques de déplacement domicile-travail. Deux axes de travail ont été retenus : les évolutions récentes des politiques publiques de déplacement vers le travail ; les conditions et les effets d'une association des entreprises à leur mise en oeuvre. L'objectif est de connaître la problématique des différents acteurs concernés et en particulier, des AOT (autorités organisatrices de transport), à l'égard de la mobilité vers le travail ; d'identifier les solutions aujourd'hui envisagées pour relier les zones résidentielles et les zones d'emploi et proposer une offre de services publics adaptée aux nouvelles réalités de l'emploi ; d'analyser les formes d'association des employeurs à la mise en oeuvre des politiques publiques de déplacement domicile/travail. A l'issue des enquêtes de terrain, les informations recueillies dans chaque agglomération ont fait l'objet d'une analyse critique restituée sous forme de monographie. Leur analyse transversale permet d'abord d'identifier les différentes formes de participation des employeurs à la définition et à la mise en oeuvre des politiques publiques de déplacements domicile/travail ; puis d'évaluer les effets des nouvelles formes de "gouvernance participative", et d'identifier les facteurs favorisant ou, à l'inverse, freinant l'association des entreprises à la mise en oeuvre des PDU (plan de déplacements urbains); enfin, de proposer des mesures opérationnelles favorisant le partenariat entre collectivités territoriales et employeurs.

Cote 40-246

Titre Méthodologie d'étude des flux de transport de marchandises générés par

une activité industrialo-portuaire : la cas de la zone industrialo-portuaire de Dunkerque.

Auteur(s) HASIAK (Fabrice) ; MATHON (Sylvie)

Organisme(s) auteur(s) CERTU ; CETE NORD-PICARDIE

Date de publication 01/07/2004

Organisme(s) financeur(s) COMMUNAUTE URBAINE DE DUNKERQUE ; CHAMBRE DE COMMERCE ET D'INDUSTRIE DE DUNKERQUE. DUNKERQUE ; PORT AUTONOME DE DUNKERQUE. DUNKERQUE

Source bibliographique *Lyon : CERTU, 2004.- 75 p., tabl., plans, cartes*

Résumé Cette étude doit apporter des éléments objectifs voire quantifiés pour mieux appréhender :- les flux de transport de marchandises générés par l'activité industrielle et portuaire de la zone d'étude - les itinéraires routiers des véhicules PL lors de la traversée de l'agglomération dunkerquoise. L'enjeu est de fournir des éléments d'éclairage pour situer et orienter l'action publique dans le domaine des choix d'infrastructures par rapport aux perspectives de développement prévues sur la zone d'étude. Après une présentation de l'étude et de ses modalités méthodologiques (partenariat, problématique, objectifs et périmètres), les chapitres présentent : le recueil des données, puis les modalités d'exploitation des résultats, les principaux enseignements méthodologiques et les pistes d'amélioration. Les annexes comprennent : - les principaux résultats sur l'état des lieux des flux de marchandises : comptages routiers, flux de poids lourds générés par l'activité industrialo-portuaire, origines/destinations, comparaison avec le fer et la voie d'eau, répartition modale des flux de marchandises, problématique des transports de matières dangereuses et des transports exceptionnels, principaux itinéraires empruntés.- les partenaires de l'étude - la durée, le montant financier, les questionnaires et une bibliographie. Ce rapport est téléchargeable sur le site du CERTU.

Cote 61-B-220

ETUDES – ENVIRONNEMENT

Titre Autoroute A25, Section Nieppe-Bergues. Requalification du réseau de collecte d'eaux pluviales. Étude d'Impact

Auteur(s) FOURNIER (Florian) ; DEFORGE (Marie-Véronique)

Auteur(s) secondaire(s) KOSEWSKI (Régine) : Cart.

Organisme(s) auteur(s) CETE NORD-PICARDIE

Date de publication 2011-02-02

Organisme(s)
financeur(s)

DIR NORD

Résumé

En zones urbaines fortement anthropisées, les eaux pluviales contribuent largement à la pollution des milieux aquatiques et sont susceptibles de compromettre fortement l'atteinte du bon état chimique et écologique des masses d'eau. Cette dégradation, si elle est avérée, reste délicate à évaluer au vu de la diversité des pressions (physico-chimiques, morphologiques ...), de leur origine, des phénomènes en cause, et de leur variabilité spatio-temporelle. Des travaux ont déjà évalué l'intérêt des indicateurs biologiques traditionnels (Indice Biologique Global Normalisé et Indice Biologique Diatomées) pour le suivi des rejets urbains de temps de pluie. Pour fournir aux maîtres d'ouvrage et gestionnaires des outils et méthodologies permettant de dégager des lignes d'actions en matière de maîtrise des impacts écologiques des eaux pluviales sur les milieux aquatiques récepteurs, cet axe poursuit trois objectifs: élaborer des outils d'analyse à l'échelle macroscopique de l'agglomération pour une meilleure identification et caractérisation des différentes pressions subies par les écosystèmes aquatiques en milieu urbain (D1); développer des méthodes et indicateurs de caractérisation des impacts écologiques sur les écosystèmes aquatiques dans l'objectif d'une détection précoce in situ de contaminants dans le milieu apportés par les eaux pluviales (D2); proposer des méthodes d'évaluation des risques écologiques afin d'améliorer la conception/dimensionnement des ouvrages et de fournir des éléments d'aide à la décision quant aux propositions d'aménagement urbain (D3).

Descripteur(s)
géographique(s)

LILLE-ARDT; DUNKERQUE-ARDT; A25

Cote

2011-02

Titre

Le Grand Cormoran : état des populations dans le Nord-Pas-de-Calais au cours de la saison 2008-2009

Auteur(s)

WARD Alain; GROUPE ORNITHOLOGIQUE ET NATURALISTE DU NORD-PAS-DE-CALAIS

Date de
publication

31-10-2010

Edition

*GROUPE ORNITHOLOGIQUE ET NATURALISTE DU NORD-PAS-DE-CALAIS.
-Lille*

Format

Papier, Document numérique ; Nb Pages : 14 p.

Texte intégral

IFD_FICJOINT_0005796

Résumé

Cette étude s'inscrit dans le programme de suivi des populations du Grand Cormoran "Phalacrocorax carbo sinensis". Elle montre l'évolution des effectifs hivernants dans la région Nord-Pas-de-Calais, repère leur répartition géographique par la localisation des dortoirs et mesure leur évolution au cours de l'hiver 2008-2009. phot. coul.; cartes; tabl.; bibliogr.

Cote

7.3-368 [DRNPDC]

Titre

Schéma directeur régional des terrains de dépôt : ensemble, mobilisons-

nous pour une gestion durable des canaux de notre région

Organisme(s) auteur(s) DIRECTION REGIONALE DE LA NAVIGATION DU NORD-PAS-DE-CALAIS. LILLE

Date de publication 01/10/2008

Source bibliographique *Lille : Direction régionale de la navigation Nord-Pas-de-Calais, 2008.- 72 p., cartes coul., graph., phot. coul., tabl. + 2 cartes h.t.*

Résumé Au sommaire :
- une démarche responsable et prospective pour la gestion des sédiments ;
- les volumes à extraire pour entretenir et moderniser le réseau ;
- les terrains de dépôts : une solution certifiée iso 14001 ;
- l'approche par territoires ;
- la gestion durable des sédiments, une responsabilité partagée.

Cote 19-1477

Titre **Projet de terminal méthanier à Dunkerque : dossier des maîtres d'ouvrage pour le débat public**

Auteur(s) PORT AUTONOME DE DUNKERQUE ; ELECTRICITE DE FRANCE (EDF)

Date de publication 01-09-2007

Edition *EDF. -Paris, Port autonome de Dunkerque. -Paris*

Format *Papier ; Nb Pages : 99p. + 7p. H.T.*

Résumé Ce document donne les informations essentielles à la compréhension du projet : - le territoire dunkerquois - le projet de terminal méthanier de Dunkerque - les enjeux socio-économiques du projet - le projet dans son environnement naturel et humain - la technique et les risques liés à la chaîne du GNL (Gaz naturel liquéfié) Plaquette de 7p. : synthèse du dossier. Phot. coul. ; fig. ; carte ; bibliogr. ; ann.

Cote 10.12-90 [DRNPDC]

Notice d'origine voir

Titre **Synthèse bibliographique s'inscrivant dans le projet de caractérisation des aléas naturels côtiers en intégrant les conséquences du changement climatique**

Auteur(s) BEAUSIR Estelle

Date de publication 01-06-2007

Edition *DIREN Nord-Pas-de-Calais/SEMA/CHR. -Lille*

Format *Papier, Document numérique ; Nb Pages : 180 p.*

Texte intégral IFD_FICJOINT_0003687

Résumé La DIREN Nord-Pas-de-Calais lance en 2006 une étude de caractérisation des aléas naturels littoraux avec une attention particulière portée sur l'aléa de submersion marine intégrant les conséquences du changement climatique à l'horizon 2100. Cette synthèse bibliographique s'inscrit dans ce projet d'étude. La première partie expose les enjeux de l'étude et les bases techniques de celle-ci. La deuxième partie est une étude approfondie des aléas côtiers dans la région Nord-Pas-de-Calais. La troisième partie recense les études et projets d'études existant sur le sujet aux niveaux national et international. bibliogr. ; ill. ; carte

Cote 2.42-159 [DRNPDC]

Notice d'origine [voir](#)

Titre Campagnes de jaugeages des écoulements gravitaires dans les Wateringues du Nord Dunkerquois, Campagne de mesures hydrométriques du 26 septembre 2007

Auteur(s) DIRECTION REGIONALE DE L'ENVIRONNEMENT NORD PAS DE CALAIS (DIREN NORD PAS DE CALAIS) : SEMARN

Date de publication 2007

Edition *DIREN Nord-Pas-de-Calais, Cellule Hydrologie et Risques. -Lille*

Format *Papier ; Nb Pages : 37p.*

Texte intégral IFD FICJOINT I IFD REFDOC 0126956 1
IFD FICJOINT I IFD REFDOC 0126956 2

Résumé Phot. coul. ; sch. ; tabl. ; carte ; ann.

Cote 1.31-182 [DRNPDC]

Notice d'origine [voir](#)

Titre Etablissement des profils à risque pour la baignade des plages du littoral du bassin Artois-Picardie: Dunkerquois et dunes de Flandre

Auteur(s) SAFEGE Environnement

Date de publication 01-12-2005

Edition *Agence de l'Eau Artois-Picardie. -Douai*

Format *Papier ; Nb Pages : 59p.*

Résumé Graph. ; carte

Cote SEMARN [DRNPDC]

Notice d'origine [voir](#)

Titre Dunes flamandes. Joyau naturel. 30 ans d'histoire pour un pari gagné...

Organisme(s) CONSEIL GENERAL DU NORD. LILLE ; CONSERVATOIRE DE L'ESPACE

auteur(s) LITTORAL ET DES RIVAGES LACUSTRES

Date de publication 01/03/2005

Source bibliographique *Lille : Conseil Général, 2005.- 34 p., phot. coul., glossaire, bibliogr.*

Résumé Document présentant les 30 dernières années de protection foncière et de restauration des dunes de l'Est Dunkerquois entreprise par les différents acteurs et partenaires, et notamment les 15 années de gestion départementale (suite aux lois de décentralisation) des espaces dunaires aujourd'hui protégés ainsi que l'expérience originale de protection de la végétation des hauts de plage menée depuis 10 ans face aux massifs dunaires.

Cote 23-DK-475

Titre Recensement des inondations : Flandre intérieure. Enquête réalisée par les services de l'Équipement en décembre 2004

Organisme(s) auteur(s) DDE59

Date de publication 01/12/2004

Source bibliographique *Lille : DDE - Arrondissement de Dunkerque, 2004.- 40 p., cartes*

Notes (Enquête réalisée par la Cellule Aménagement et Prospective)

Résumé Mise à jour du premier recensement des "points noirs inondations" réalisé par la DDE du Nord en 2000. Elle concerne 32 communes de Flandres intérieure correspondant aux cinq cantons de Merville, Hazebrouck Nord et Sud et Bailleul Sud-Ouest et Nord-Est. Les données recueillies ont été numérisées afin de constituer un SIG permettant de manière cartographique différentes couches d'information. Les résultats de ce recensement peuvent être pris en compte pour la prévention des risques d'inondation (PPRI).

Cote 23-DK-474

Titre Oiseaux en hiver, l'avifaune hivernante dans l'Est de la Flandre maritime (Nord, France) de 1990 à 2004: espèces présentes et évolution des effectifs

Auteur(s) BRIL (Bernard)

Date de publication 01-12-2004

Source bibliographique *LE HERON . vol.37 n°4, 01/12/2004, pp.186-225*

Format *Papier ; Nb Pages : pp.186-225*

Notice d'origine voir

Titre Plan de protection de l'Atmosphère de l'agglomération Dunkerquoise
Date de publication 01-10-2004
Edition *SPPPI. -Gravelines, OPAL'AIR FLANDRE COTE D'OPALE. -Gravelines*
Format *Papier ; Nb Pages : 35 p. + vol.ann.60 p.*
Résumé 2 vol.. Phot.coul. ; tabl. ; ann.
Cote 12.5-103 [DRNPDC]
Notice d'origine voir

Titre Rapport annuel de la migration post-nuptiale depuis la jetée du Clipon
(Dunkerque - France) 2003
Auteur(s) BOULANGER (Julien) ; GRUWIER (Christophe) ; PAEPEGAEY (Benoît) ;
SCALABRE (Ludovic) ; SELOSSE (Nicolas) ; VEREBANCK (Koen)
Date de publication 01-08-2004
Edition *Le Clipon. -Dunkerque*
Format *Papier ; Nb Pages : 116p.*
Résumé Située en Mer du Nord, à l'entrée du goulot de la Manche, la jetée du Clipon
jouit d'une situation géographique favorable à l'observation des oiseaux et
au suivi de la migration post-nuptiale. Phot. coul.
Cote 7.3-318 [DRNPDC]
Notice d'origine voir

Synthèse des éléments constitutifs du PAC DREAL sur l'EPCI : CU de Dunkerque

Nature, Paysages et Biodiversité

Arrêtés Préfectoraux de Protection de Biotope

Pas de résultat sur cette zone.

Natura 2000

id	nom
FR3100474	Dunes de la plaine maritime flamande
FR3100475	Dunes flamandaises décalcifiées de Ghyvelde
FR3110039	Platier d'Oye
FR3112006	BANCS DES FLANDRES

Parcs Naturels Régionaux

Pas de résultat sur cette zone.

Sites RAMSAR

Pas de résultat sur cette zone.

Réserves naturelles

id_spn	nom
FR3600019	Dune Marchand
FR3600086	Platier d'Oye

ZICO

Pas de résultat sur cette zone.

Znieff 1

id_diren	nom	id_spn
00000025	Lac d'Armbouts-Cappel	310007009
00000030	Dunes de Leffrinckoucke	310013271
00000034	Dunes du Perroquet	310013275
00000049	Dunes de Ghyvelde	310007022
00000073	Platier d'Oye et Plage du Fort Vert	310007286
00000074	Dune du Clipon	310007020
00000075	Dunes Marchand	310007021
00000096	Marais et pelouses sableuses de Fort Mardyck	310013300
00000112	Remparts de Bergues	310013306
00000211	Dunes de Gravelines	310030011
00000215	Heronnière de Gravelines	310030014
00000216	Marais du Prédembourg, Bois du Puythouck et Pont à Roseaux	310030015
01090001	Bassin de Coppenaxfort, watergang du Zout Gracht et prairies et mares de la Ferme Belle à Loon-Plage	310013303
01090002	Prairies et mares de la Vieille Colme	310013304
01090003	Tourbière saumâtre de poupremeete, Canal de Bourbourg, Marais David et Prés de St Georges	310013738
01110001	Marais de la Briqueterie et lac de Tétéghem	310013305
01110002	Canal des Chats, Canal du Ringsloot et mares de chasse de Ghyvelde	310014025
01110003	Polders du Stinkaert et des petites moères	310030105

Znieff 2

id_diren	nom	id_spn
01090000	Plaine maritime flamande entre Watten, Loon-Plage et Oye-Plage	310014024
01110000	LES MOERES ET LA PARTIE EST DE LA PLAINE MARITIME FLAMANDE	310014026

Sites classés

cle_unique	nom
59SC06	Moulin des Huttes
59SC08	Dunes de Flandre Maritime

Sites inscrits

cle_unique	nom
59SI06	Abords des fortifications de Bergues
59SI11	Dunes de Flandre maritime
59SI13	Fort de Vallieres
59SI15	Dune fossile de Ghyvelde

Inventaire géologique

num	nom	gestion
1	Réserve naturelle de la dune Marchand	CG 59
2	Réserve naturelle du Platier d'Oye	EDEN 62

Forêt**Forêts domaniales**

Pas de résultat sur cette zone.

Réserves biologiques

Pas de résultat sur cette zone.

Eau**SAGE**

nom	lb_etat
Delta de l'Aa	Mis en oeuvre

Contrats de milieu

Pas de résultat sur cette zone.

Captages

Pas de résultat sur cette zone.

Stations hydrométriques

Pas de résultat sur cette zone.

Nuisance**Pollution des sols : BASOL**

nom_site	commune
AGENCES CLIENTELE ET D'EXPLOITATION D'EDF / GDF	Coudekerque-Branche
ANCIEN DEPOT CARON-LICOUR (Section Pte Synthe)	Dunkerque
ANCIENNE DECHARGE GRAVELINES PORTE AUX BOULES	Gravelines
ANCIENNE MARE A HYDROCARBURES	Coudekerque-Branche
Ancien site NORMED - UF ACIERS	Dunkerque
ARCELOR ATLANTIQUE ET LORRAINE MARDYCK (ex Sollac Mardyck)	Grande-Synthe
ARCELOR DUNKERQUE	Grande-Synthe
ASCOMETAL Usine des dunes	Leffrinckoucke
ASTRA ZENECA DUNKERQUE PRODUCTION	Dunkerque
ateliers CALOIN - malo les bains	Dunkerque
Befesa Valera	Gravelines

Betafence (ex Bekaert Fancing ex TREFILIERIES DE BOURBOURG)	Bourbourg
BORAX FRANCAIS	Coudekerque-Branche
BP FRANCE	Dunkerque
BRASSERIE BOUS	Loon-Plage
CENTRE AUTOROUTIER DE COUDEKERQUE-BRANCHE	Coudekerque-Branche
CENTRE EMBLISSEUR BP DE DUNKERQUE	Dunkerque
CET BOIS DES FORTS	Coudekerque-Village
COMILOG DUNKERQUE (ex DEM)	Gravelines
CPT EDF DUNKERQUE	Dunkerque
DEPOT MOLE V - RUBIS TERMINAL	Dunkerque
DEPOT UNICAN - RUBIS TERMINAL	Dunkerque
DPC	Saint-Pol-sur-Mer
Ets Bertout Frères	Bourbourg
Ets Leroux	Bourbourg
Européenne de Développement Technique et Commercial (EDTC)	Gravelines
FONDERIE VANYWAEDE	Cappelle-la-Grande
FRICHE KALOR	Coudekerque-Branche
Gaston Ringo	Grande-Synthe
GRAVELINES DIGUE LEVEL	Gravelines
INSTALLATION TECHNIQUE DE GAZ DE FRANCE GDF	Gravelines
ISDND STR EUROVIA	Loon-Plage
Kerneos (Ex Lafarge Aluminates)	Loon-Plage
LESIEUR : ancienne décharge interne	Cappelle-la-Grande
MECCANO SA	Calais
NORD PICARDIE CARBURANTS - Station service Martens	Gravelines
POLIMERI EUROPA FRANCE (ex COPENOR-STOCKNORD) - site des Dunes et du Fortelet	Loon-Plage
SA Georges Duriez et Fils	Bourbourg
SDME	Dunkerque
SIVOM Usine incinération St Georges sur l'Aa	Saint-Georges-sur-l'Aa
SMURFIT Kappa France (cartonnerie de Gravelines)	Gravelines
SOCIETE DE LA RAFFINERIE DE DUNKERQUE - SRD- (EX BP et ELF)	Dunkerque
Total Raffinage France - Appontements Pétroliers des Flandres	Gravelines
Total Raffinage marketing - Etablissement des Flandres (EF)	Loon-Plage
UIOM de Dunkerque	Dunkerque
UIOM Petite-Synthe	Dunkerque
Vale Manganèse (Ex RDME, es SEAS)	Grande-Synthe
ZONE 3 (SRD)	Dunkerque

Pollution des sols : BASIAS

identifiant	raisons_sociales	etat_d_occupation_du_site	etat_de_connaissance
NPC5909500	Mairie de Dunkerque	Ne sait pas	Inventorié
NPC5909501	Compagnie générale pour l'éclairage et le chauffage par le gaz	Activité terminée	Inventorié
NPC5909502	BONNY (Ets)	Ne sait pas	Inventorié
NPC5909503	ROBERT et NEZEHOFF (Ets)	Ne sait pas	Inventorié
NPC5909504	LELIEUR C. (Ets)	Ne sait pas	Inventorié
NPC5909505	BECK (Ets)	Ne sait pas	Inventorié
NPC5909506	BOURDON et Cie	Ne sait pas	Inventorié
NPC5909507	CHAUVEL et Cie	Activité terminée	Inventorié
NPC5909508	CONSEIL (Ets)	Ne sait pas	Inventorié
NPC5909509	DUQUESNE (Ets)	Ne sait pas	Inventorié
NPC5909510		Activité terminée	Inventorié
NPC5909511	DICKSON et Cie	Activité terminée	Inventorié
NPC5909512	HAMEAU Henri(Ets)	En activité	Inventorié
NPC5909513	LEFEVER (Ets)	Ne sait pas	Inventorié
NPC5909514	LAGACHE Eugène (Ets)	Activité terminée	Inventorié
NPC5909515	LECOCQ Emile (Ets)	Ne sait pas	Inventorié
NPC5909516	MARCHAND P. frères (Ets)	Ne sait pas	Inventorié
NPC5909517	Société Coopérative Agricole S.A. (anciennement Moulin et Cie)	Activité terminée	Inventorié
NPC5909518	PARENT Jules (Ets)	Activité terminée	Inventorié
NPC5909519	RIVERAIN (Ets)	En activité et partiellement réaménagé	Inventorié
NPC5909520	SCHRIKE (Ets)	Activité terminée	Inventorié
NPC5909521	SCHRIKE Paul	Ne sait pas	Inventorié
NPC5909522	SMAGGHE (Ets)	Ne sait pas	Inventorié
NPC5909523	NAELS (Ets)	Ne sait pas	Inventorié
NPC5909524	Compagnie des chemin de fer du nord	En activité et partiellement réaménagé	Inventorié
NPC5909525	DINOIR (Ets)	Ne sait pas	Inventorié
NPC5909526		Ne sait pas	Inventorié
NPC5909527	VEIRON André et Cie	Ne sait pas	Inventorié
NPC5909528	BOURDON et Cie	Ne sait pas	Inventorié
NPC5909529	LEMAIRE et fils (Ets)	Ne sait pas	Inventorié
NPC5909530	CONSEIL et BAUDIN (Ets)	Ne sait pas	Inventorié
NPC5909531	JOUVEL (anciennement M. CREPEL) (Ets)	Activité terminée	Inventorié
NPC5909532	DEBLOCK (Ets)	Ne sait pas	Inventorié
NPC5909533	DECRAKKE (Ets)	Ne sait pas	Inventorié
NPC5909534	DELHAYE frères (Ets)	Ne sait pas	Inventorié
NPC5909535	Entrepose/TP	En activité	Inventorié
NPC5909536	DEWULF Cailleret (Ets)	Ne sait pas	Inventorié
NPC5909537	DUBOIS Jules (Ets)	Ne sait pas	Inventorié
NPC5909538	DUFOUR (Ets)	Activité terminée	Inventorié
NPC5909539	FOULON (Ets)	Ne sait pas	Inventorié
NPC5909540	FRASE Charles et Cie	Ne sait pas	Inventorié
NPC5909541	GIRANDEAU Pierre (Ets)	Ne sait pas	Inventorié
NPC5909542	LAMOTTE (Ets)	Ne sait pas	Inventorié
NPC5909543	LUTZER Louis (Ets)	En activité et partiellement réaménagé	Inventorié
NPC5909544	CREPEL (Ets)	Activité terminée	Inventorié
NPC5909545	CREPEL (Ets)	Activité terminée	Inventorié
NPC5909546	MEURILLON Charles François (Ets)	Ne sait pas	Inventorié
NPC5909547	RAGOSINE frères et Cie	Ne sait pas	Inventorié
NPC5909548	LEMAIRE et fils (Ets)	Ne sait pas	Inventorié
NPC5909549	ROUZERE (Ets)	Ne sait pas	Inventorié
NPC5909550	STUBBS et GRAHAM (Ets)	Ne sait pas	Inventorié
NPC5909551	TANTANT Pierre (Ets)	Activité terminée	Inventorié
NPC5909552	TRYSTRAM (Ets)	Ne sait pas	Inventorié
NPC5909553	VAGANAY (Ets)	Activité terminée	Inventorié
NPC5909554	ZIEGLER frères (Ets)	Ne sait pas	Inventorié
NPC5909555	ANDRE et fils (Ets)	Ne sait pas	Inventorié
NPC5909556	VANCAUWENBERGHE (Ets)	Activité terminée	Inventorié
NPC5909557	Raffinerie de pétrole de Dunkerque S.A.	Ne sait pas	Inventorié
NPC5909558	Société Générale des Huiles de Pétrole S.A. (anciennement la raffinerie de pétrole de Dunkerque S.A.)	Activité terminée	Inventorié
NPC5909559	Raffinerie de Pétrole de Dunkerque S.A.	Activité terminée	Inventorié
NPC5909560	BATAILLE Auguste (Ets)	Ne sait pas	Inventorié

DREAL NPDC - 11/06/2014

NPC5909561	KHULMAN (Ets)" " (anciennement COUROUBLE Charles Ets)	Activité terminée	Inventorié
NPC5909562	FOULON (Ets)	Ne sait pas	Inventorié
NPC5909563	GAUTHIER Henri (Ets)	Ne sait pas	Inventorié
NPC5909564	KOCH et REIS (Ets)	Ne sait pas	Inventorié
NPC5909565	Société "le bitume liquide" (anciennement Lecompte/Dupond fils (Ets))	En activité	Inventorié
NPC5909566	LEFEVER Pierre (Ets)	Activité terminée	Inventorié
NPC5909567	PICOTIN (Ets)	Ne sait pas	Inventorié
NPC5909568	SAVIGNON Jacques (Ets)	Ne sait pas	Inventorié
NPC5909569	VANHOUTE et Cie	En activité	Inventorié
NPC5909570	LAVERGNE et DELBEKE (Ets)	Activité terminée	Inventorié
NPC5909571	Lavergne et Delbeke (Ets)	Activité terminée	Inventorié
NPC5909572	LEFEVER (Ets)	Ne sait pas	Inventorié
NPC5909573	LEMAIRE (Ets)	Activité terminée	Inventorié
NPC5909574	LESIEUR (Ets)	Ne sait pas	Inventorié
NPC5909575	CHOORES G. (Ets)	Ne sait pas	Inventorié
NPC5909576	CAMPION (Ets)	Ne sait pas	Inventorié
NPC5909577	DELAUTRE (Ets)	Activité terminée	Inventorié
NPC5909578	MATHYS Victor (Ets)	Ne sait pas	Inventorié
NPC5909579	Compagnie parisienne des asphaltes	Activité terminée	Inventorié
NPC5909580	DECRETON Arthur (ETS)	En activité	Inventorié
NPC5909581	AGET Maurice (Ets)	Ne sait pas	Inventorié
NPC5909582	COLLET Albert (ETS)	Activité terminée	Inventorié
NPC5909583	BLOND Paul (Ets)	Activité terminée	Inventorié
NPC5909584	DECRAEKÉ Arsène (Ets)	Activité terminée	Inventorié
NPC5909585	LAVERGNE (ETS)	En activité	Inventorié
NPC5909586	TASTET (ETS)	Ne sait pas	Inventorié
NPC5909587	GEERAERT ET MATHYS Frères SA (anciennement DENEVRE)	Activité terminée	Inventorié
NPC5909588	HOEDS Charles (Ets)	Ne sait pas	Inventorié
NPC5909589	ROELS G. (ETS)	Activité terminée	Inventorié
NPC5909590	FRANCOIS Léon (ETS)	Ne sait pas	Inventorié
NPC5909591	VANDENBROUKE Modeste (Ets)	Ne sait pas	Inventorié
NPC5909592	VANQUICKENBORNE GRILLET Fonderie saint Germaine	Ne sait pas	Inventorié
NPC5909593	SMAGGHE (anciennement MARKEY) (Ets)	Ne sait pas	Inventorié
NPC5909594	STEINER (ETS)	Ne sait pas	Inventorié
NPC5909595	Société Générale des Huiles de Pétrole	Ne sait pas	Inventorié
NPC5909596	VANHAMME Victor (ETS)	Activité terminée	Inventorié
NPC5909597	Antar Société Anonyme d'exploitation pétrolière	Ne sait pas	Inventorié
NPC5909598	GRAND GARAGE MODERNE	Activité terminée	Inventorié
NPC5909600	SMAGGHE (Ets)	Ne sait pas	Inventorié
NPC5909601	NEMPON Victor (Ets)	Activité terminée	Inventorié
NPC5909602	BÉLIARD CRIGHTON et Cie	En activité	Inventorié
NPC5909603	LEPRINCE Léon (ets)	Activité terminée	Inventorié
NPC5909604	Garage du Nord SA	Activité terminée	Inventorié
NPC5909605	JANSOONE MACGHERMAN (Ets)	Activité terminée	Inventorié
NPC5909606	ESLAU et MAUBERT (Ets)	Activité terminée	Inventorié
NPC5909607	LEPRINCE (Ets)	Activité terminée	Inventorié
NPC5909608	LOUF DRON (Ets)	Activité terminée	Inventorié
NPC5909609	MORMENT (Ets)	Ne sait pas	Inventorié
NPC5909610	LECORCHET Lucien (Ets)	En activité	Inventorié
NPC5909611	LEPRINCE René (Ets)	En activité	Inventorié
NPC5909612	HEUSELE Nestor (Ets)	Ne sait pas	Inventorié
NPC5909613	GATTY (Anciennement Heusèle Nestor) (Ets)	Activité terminée	Inventorié
NPC5909614	HEUSELE Nestor (Ets)	Activité terminée	Inventorié
NPC5909615	SMAGGHE Edmond (Ets)	Ne sait pas	Inventorié
NPC5909616	SMAGGHE Edmond (Ets)	Ne sait pas	Inventorié
NPC5909617	VERDONCK Joseph (Ets)	Activité terminée	Inventorié
NPC5909618	JOURNE Robert (Ets)	Activité terminée	Inventorié
NPC5909619	RAGON BOYAVAL (Ets)	Activité terminée	Inventorié
NPC5909620	NISSEN et fils (Ets)	Activité terminée	Inventorié
NPC5909621	THEVENET (anciennement LAFOSSE) (Ets)	Activité terminée	Inventorié
NPC5909622	TASTET Jean Baptiste (anciennement DEMET Julien) (Ets)	Ne sait pas	Inventorié
NPC5909623	PHILIZOT (Ets)	Ne sait pas	Inventorié
NPC5909624	L'air liquide SA	Ne sait pas	Inventorié
NPC5909625	LERROY frères (Ets)	Ne sait pas	Inventorié
NPC5909626	L'économique SA	Ne sait pas	Inventorié

DREAL NPDC - 11/06/2014

NPC5909627	CAILLAU Josué (Ets)	Ne sait pas	Inventorié
NPC5909628	DUBUS et Cie (Ets)	Activité terminée	Inventorié
NPC5909629	RAGON BOYAVAL (Ets)	Activité terminée	Inventorié
NPC5909630	CABOUR Frères et Cie	Activité terminée	Inventorié
NPC5909631	CABOUR Frères et Cie	Ne sait pas	Inventorié
NPC5909632	Société Générale des Huiles de pétrole et Raffinerie de Pétrole	Activité terminée	Inventorié
NPC5909633	Raffinerie de pétrole du nord	Ne sait pas	Inventorié
NPC5909634	Société Générale des Huiles de Pétrole	Activité terminée	Inventorié
NPC5909635	RIGOT STALAR et fils (Ets)	Activité terminée	Inventorié
NPC5909636	MAILLARD (Ets)	Ne sait pas	Inventorié
NPC5909637	WOUSSEN et Cie	Ne sait pas	Inventorié
NPC5909638	CHAVERON André (Ets)	Activité terminée	Inventorié
NPC5909640	CASTELAIN ET GOBERT (Ets)	Ne sait pas	Inventorié
NPC5909641	Société Générale des Huiles de Pétrole	Ne sait pas	Inventorié
NPC5909642	CABOUR frères et Cie	En activité	Inventorié
NPC5909643	ITSWEIRE (anciennement LAFOSSE) (Ets)	Activité terminée	Inventorié
NPC5909644	CAREL - FOUCHE et Cie	Activité terminée	Inventorié
NPC5909645	VIAENE Maurice (Ets)	Ne sait pas	Inventorié
NPC5909646	SAINTRAPT ET BRICE (Ets)	Ne sait pas	Inventorié
NPC5909647	DEKETER Henri (Ets)	Ne sait pas	Inventorié
NPC5909648	UNION DUNKERQUOISE IMMOBILIERE	Activité terminée	Inventorié
NPC5909649	ELOY Théodore (Ets)	Ne sait pas	Inventorié
NPC5909650	CARPENTIER (Ets)	Activité terminée	Inventorié
NPC5909651	LESAGE Henri (Ets)	Activité terminée	Inventorié
NPC5909652	Pont et Chaussées	Ne sait pas	Inventorié
NPC5909653	Flandres Industries	Activité terminée	Inventorié
NPC5909654	Manutention du port de Dunkerque S.A.	En activité	Inventorié
NPC5909655	BOUTHOIS Gustave (Ets)	Ne sait pas	Inventorié
NPC5909656	Société des Ateliers et Chantier de France	Ne sait pas	Inventorié
NPC5909657	BOSSART (anciennement CORDONNIER Joseph) (Ets)	Ne sait pas	Inventorié
NPC5909658	ANTAR - Pétrole de l'Atlantique -	Activité terminée	Inventorié
NPC5909659	LEROY frères (Ets)	Ne sait pas	Inventorié
NPC5909660	RAGON BOYAVAL (Ets)	Activité terminée	Inventorié
NPC5909661	SOCIETE FRANCAISE DES PETROLES BP	En activité	Inventorié
NPC5909662	COLLET TAVERNE (Ets)	Activité terminée	Inventorié
NPC5909663	HENNEGRAEVE Paul (Ets)	Activité terminée	Inventorié
NPC5909665	KESTMAN (Ets)	Activité terminée	Inventorié
NPC5909666	DURETZ (Ets)	Activité terminée	Inventorié
NPC5909667	FRERE Gabriel (anciennement Spaens ets)	Activité terminée	Inventorié
NPC5909668	Société les consommateurs de pétrole	Activité terminée	Inventorié
NPC5909669	SALIGNON (Ets)	Ne sait pas	Inventorié
NPC5909670	GERREBOUT (Ets)	Activité terminée	Inventorié
NPC5909671	CARLIER et Cie Brasserie Moderne	Activité terminée	Inventorié
NPC5909672	THUILLIER Joseph (Ets)	Activité terminée	Inventorié
NPC5909673	MARCHAND Frères (Ets)	Activité terminée	Inventorié
NPC5909674	PATFOURT Lucien (Ets)	Ne sait pas	Inventorié
NPC5909675	HAMET REGNOT (Ets)	Ne sait pas	Inventorié
NPC5909676	Atelier et Chantier de France	Ne sait pas	Inventorié
NPC5909677	COLOOS VERIEPE Lucien (Ets)	Ne sait pas	Inventorié
NPC5909678	LONGATTE O. et Fils (Ets)	Activité terminée	Inventorié
NPC5909679	Société des Ateliers et chantier de France	Ne sait pas	Inventorié
NPC5909680	Société des Ateliers et chantier de France	Ne sait pas	Inventorié
NPC5909681	COURMONT Pierre (Ets)	Ne sait pas	Inventorié
NPC5909682	Est et Nord SARL (anciennement PAUWELS)	Ne sait pas	Inventorié
NPC5909683	VANSTAEVEL Marcel (Ets)	Ne sait pas	Inventorié
NPC5909684	FOSSAERT George (Ets)	Activité terminée	Inventorié
NPC5909685	DEWULF Henri (Ets)	Activité terminée	Inventorié
NPC5909686	COULIER Maurice (Ets)	Activité terminée	Inventorié
NPC5909687	CAMPION (Ets)	Activité terminée	Inventorié
NPC5909688	RYCKENBUSH (Ets)	Activité terminée	Inventorié
NPC5909689	NOTEBAERT (Ets)	Ne sait pas	Inventorié
NPC5909690	REVEAUX (Ets)	Ne sait pas	Inventorié
NPC5909691	LESAGE (Ets)	Activité terminée	Inventorié
NPC5909692	VANHILLE Roger (Ets)	En activité	Inventorié
NPC5909693	VANCAYZEELE (Ets)	Activité terminée	Inventorié
NPC5909694	COLLET TAVERNE Fils (Ets)	Ne sait pas	Inventorié
NPC5909695	LIGNOVOX	Activité terminée	Inventorié
NPC5909696	Société des établissements "Union"	En activité	Inventorié
NPC5909697	VATKE Cyrille (Ets)	Ne sait pas	Inventorié

DREAL NPDC - 11/06/2014

NPC5909698	DEWYNTER Arthur (Ets)	Ne sait pas	Inventorié
NPC5909699	LANDAIS G. (Ets)	Activité terminée	Inventorié
NPC5909700	ZIEGLERFrères (Ets)	Ne sait pas	Inventorié
NPC5909701	Société des Autobus de Petite Synthe	Ne sait pas	Inventorié
NPC5909702	NEIRINCK Victor (Ets)	Activité terminée	Inventorié
NPC5909703	Société des Autobus de Petite Synthe	Ne sait pas	Inventorié
NPC5909704	BREUZIN ET DELASSUS (Ets)	Ne sait pas	Inventorié
NPC5909705	DESBONNET (Ets)	Ne sait pas	Inventorié
NPC5909706	Guano et Engrais de Petite Synthe (société des)	Ne sait pas	Inventorié
NPC5909707	WILLAERT (Ets)	Ne sait pas	Inventorié
NPC5909708	BREUZIN DELASSUS (Ets)	Ne sait pas	Inventorié
NPC5909709	Caisse d'assurance "le travail"	Ne sait pas	Inventorié
NPC5909710	DEKOSTER (Ets)	Ne sait pas	Inventorié
NPC5909711	BOOTZ Michel (Ets)	Ne sait pas	Inventorié
NPC5909712	LACROIX (Ets)	Ne sait pas	Inventorié
NPC5909713	Société française d'exploitation des produits CIANOSOFF (société Immobilière Industrielle du Midi)	En activité	Inventorié
NPC5909714	Société des Manufactures de glaces et produits chimiques de Saint Gobain " Chauny et Cirey	Activité terminée	Inventorié
NPC5909715	Société des pétroles côtiers	En activité	Inventorié
NPC5909716	Société industrielle des pétroles	Activité terminée	Inventorié
NPC5909717	VANDAELÉ Léon (Ets)	Activité terminée	Inventorié
NPC5909718	Compagnie du gaz pour la France et l'étranger	Activité terminée	Inventorié
NPC5909719	Raffinerie de pétrole du Nord	En activité	Inventorié
NPC5909720	BRANGERS (Ets)	Activité terminée	Inventorié
NPC5909721	Société Lille Bonnières et Colombes	Activité terminée	Inventorié
NPC5909722	CATULLE Oscar (Ets)	Activité terminée	Inventorié
NPC5909723	JOETS ET VERHEECKE (Ets)	Activité terminée	Inventorié
NPC5909724	BAUDELLET Gaston (Ets)	Activité terminée	Inventorié
NPC5909725	VANCAUWEMBERGHE (Ets)	Activité terminée	Inventorié
NPC5909726	PLÔYAERT et Cie SARL	Activité terminée	Inventorié
NPC5909727	LEFEBVRE Maurice (Ets)	Activité terminée	Inventorié
NPC5909728	ROUSSEL Marcel (Ets)	Activité terminée	Inventorié
NPC5909729	Comptoir de l'industrie Linière	Ne sait pas	Inventorié
NPC5909730	DUBUS René et Cie	Ne sait pas	Inventorié
NPC5909731	DEQUIDT (Ets)	Activité terminée	Inventorié
NPC5909732	CAPPELAERE George (Ets)	Activité terminée	Inventorié
NPC5909733	DEVOS Emile (Ets)	Ne sait pas	Inventorié
NPC5909734	DECRETON (Ets)	Ne sait pas	Inventorié
NPC5909735	POLLAERT (Ets)	Ne sait pas	Inventorié
NPC5909736	Usines de grande Synthe SA	Ne sait pas	Inventorié
NPC5909737	DECEUNNINCK Jérôme (anciennement LAZEURE) (Ets)	Ne sait pas	Inventorié
NPC5909738	WARTEL A. (Ets)	En activité	Inventorié
NPC5909739	LEFORT (Ets)	Ne sait pas	Inventorié
NPC5909740	IZARD et Cie	Activité terminée	Inventorié
NPC5909741	Compagnie des tramways de Dunkerque	Ne sait pas	Inventorié
NPC5909742	FAUT (Ets)	Ne sait pas	Inventorié
NPC5909743	CASTEL Jules (Ets)	Activité terminée	Inventorié
NPC5909744	DECEUNYNCK (Ets)	Ne sait pas	Inventorié
NPC5909745	DELPORTE Eloi (Ets)	Activité terminée	Inventorié
NPC5909746	DEHOLLANDER (anciennement BARON Marcel) (Ets)	Activité terminée	Inventorié
NPC5909747	NAVE-LELEU et LEPEZ (Ets)	Activité terminée	Inventorié
NPC5909748	MEURISSE (Ets)	Activité terminée	Inventorié
NPC5909749	LOUISE (Ets)	Ne sait pas	Inventorié
NPC5909750	VANCAUWEMBERGHE et Fils (Ets)	Activité terminée	Inventorié
NPC5909751	DEBOES (Ets)	Ne sait pas	Inventorié
NPC5909752	GANTOIS ET FILS (Ets)	Activité terminée	Inventorié
NPC5909753	BOMMER" " DUBOIS ET MEULEMANS (Ets)	Ne sait pas	Inventorié
NPC5909754	DIFFAUD (Ets)	Ne sait pas	Inventorié
NPC5909755	NAVE ET LEPEZ (Ets)	Activité terminée	Inventorié
NPC5909756	CALMEIN (Ets)	Activité terminée	Inventorié
NPC5909757	CALOIN (Ets)	En activité	Inventorié
NPC5909759	DELINÉ ET VIACNE (Ets)	Ne sait pas	Inventorié
NPC5909760	LELEU ET VANTORHOUDT (Ets)	Ne sait pas	Inventorié
NPC5909761	DECONNINCK (Ets)	Ne sait pas	Inventorié
NPC5909762	CORDIER Ernest (Ets)	Ne sait pas	Inventorié

DREAL NPDC - 11/06/2014

NPC5909763	CHATELAIN et Cie	Ne sait pas	Inventorié
NPC5909764	ALDERWEIRELDT (anciennement HAUW Joseph) (Ets)	Ne sait pas	Inventorié
NPC5909765	VANDACKE CROXO Georges (Ets)	Activité terminée	Inventorié
NPC5909766	THYRIOU R. (Ets)	Ne sait pas	Inventorié
NPC5909767	BOENS (anciennement PERRIN) (Ets)	Activité terminée	Inventorié
NPC5909768	CANTYN Frères (Ets)	Activité terminée	Inventorié
NPC5909769	RAGONS BOYAVAL (Ets)	Activité terminée	Inventorié
NPC5909770	LE TARSTINKAL S.A.(anciennement SMETTE ET AMISSE)	Activité terminée	Inventorié
NPC5909771	CORDIER Ernest (Ets)	Activité terminée	Inventorié
NPC5909772	MERCHEZ ET LEMBROUCK (Ets)	Activité terminée	Inventorié
NPC5909773	FICQUET ET DEMIELE (Ets)	Ne sait pas	Inventorié
NPC5909774	LEGNAERT Gustave (Ets)	Ne sait pas	Inventorié
NPC5909775	ADRIEN André (Ets)	En activité	Inventorié
NPC5909776	GUERIN ET VERHEYDE (Ets)	Ne sait pas	Inventorié
NPC5909777	BAERT Edouard (Ets)	Activité terminée	Inventorié
NPC5909778	MUNTER (Ets)	Ne sait pas	Inventorié
NPC5909779	WOETS (Ets)	En activité et partiellement réaménagé	Inventorié
NPC5909780	WECHSTEEN (Ets)	Activité terminée	Inventorié
NPC5909781	ANNICKE Maurice (anciennement KNAPPEMBERG) (Ets)	Activité terminée	Inventorié
NPC5909782	BOENS (Ets)	Ne sait pas	Inventorié
NPC5909783	DEMODICE (Anciennement JOURNE) (Ets)	Activité terminée	Inventorié
NPC5909784	MAHIEU Georges (Ets)	Activité terminée	Inventorié
NPC5909785	SOCIETE DES TRAMWAYS DE DUNKERQUE ET EXTENSIONS	Activité terminée	Inventorié
NPC5909786	PETROFF (Ets)	Ne sait pas	Inventorié
NPC5909787	CELU (Ets)	Ne sait pas	Inventorié
NPC5909788	VANDAELE (Ets)	Activité terminée	Inventorié
NPC5909790	PERTUSOT (Ets)	Ne sait pas	Inventorié
NPC5909791	DARWAILE Marcel (Ets)	Activité terminée	Inventorié
NPC5909792	DEMERSEMAN (Ets)	Activité terminée	Inventorié
NPC5909793	DIFFRAUD (Ets)	Activité terminée	Inventorié
NPC5909795	VERBEKE (Ets)	Activité terminée	Inventorié
NPC5909796	GAZNORD-LOUTEN Emmanuel (Ets)	Ne sait pas	Inventorié
NPC5909797	VERHAEGHE ET LEROY (Ets)	Activité terminée	Inventorié
NPC5909798	VERPOURT Roger (Ets)	Activité terminée	Inventorié
NPC5909799	VAILLANT Frères (Ets)	Activité terminée	Inventorié
NPC5909800	Service Maritime des Ponts et Chaussées de Dunkerque	Ne sait pas	Inventorié
NPC5909801	DE NEUTER (anciennement SPANNENTS Roger) (Ets)	En activité	Inventorié
NPC5909802	ROUBELAT (Ets)	Activité terminée	Inventorié
NPC5909803	RAGONS (Ets)	Ne sait pas	Inventorié
NPC5909804	LEMIERE (Ets)	Ne sait pas	Inventorié
NPC5909805	LEFORT (Ets)	Ne sait pas	Inventorié
NPC5909806	DUFLOS ET FILS (Ets)	Activité terminée	Inventorié
NPC5909807	D'HULSTER Julien (Ets)	En activité	Inventorié
NPC5909808	SARL DALINVAL ET Cie	Activité terminée	Inventorié
NPC5909809	CARLIER Charles (Ets)	Ne sait pas	Inventorié
NPC5909810	CAPPELAERE (Ets)	Activité terminée	Inventorié
NPC5909811	BOURRY A. (Ets)	Ne sait pas	Inventorié
NPC5909812	BELANGER Emilienne (Ets)	Ne sait pas	Inventorié
NPC5909813	Pétroles PURSAN S.A.	Activité terminée	Inventorié
NPC5909814	RAGONS-BOYAVAL (Ets)	Activité terminée	Inventorié
NPC5909815	COCHEZ (Ets)	Ne sait pas	Inventorié
NPC5909816	ENTREPRISE DE GENIE CIVIL ET DE TRAVAUX PUBLICS	Ne sait pas	Inventorié
NPC5909817	DELVAUX Frères (Ets)	Ne sait pas	Inventorié
NPC5909818	BRUEDERS (Ets)	Activité terminée	Inventorié
NPC5909819	Atelier et chantier de France	Ne sait pas	Inventorié
NPC5909820	GEERART ET MATHYS Frères	Ne sait pas	Inventorié
NPC5909821	LEBOEUF Claude (Ets)	En activité	Inventorié
NPC5909822	Société dunkerquoise pour l'exploitation des stations services et hôtel "Au stade", "Pompe à essence	Inventorié	0
NPC5909823	NAVET (Ets)	Ne sait pas	Inventorié
NPC5909824	SAIRAPT ET BRICE (Ets)	Ne sait pas	Inventorié
NPC5909825	SARL DUNKERQUE PRIMEURS	Ne sait pas	Inventorié

DREAL NPDC - 11/06/2014

NPC5909826	JOKELSON ET HANDTSAENS (Ets)	Ne sait pas	Inventorié
NPC5909827	ENTREPRISES METROPOLITAINES ET COLONIALES	Ne sait pas	Inventorié
NPC5909828	CASTELEYN ET KREPPER (Ets)	Ne sait pas	Inventorié
NPC5909829	DEKETER Henri (Ets)	Activité terminée	Inventorié
NPC5909830	DELPLANQUE (Ets)	Activité terminée	Inventorié
NPC5909832	WAUQUIER J.P. (Ets)	Activité terminée	Inventorié
NPC5909833	SHELL Française S.A.	Ne sait pas	Inventorié
NPC5909834	TURIOT George (Ets)	Ne sait pas	Inventorié
NPC5909835	PAWELS Jules (Ets)	Activité terminée	Inventorié
NPC5909836	DEBUSSCHE Jacques (Ets)	En activité	Inventorié
NPC5909837	DUFOUR (ETS)	Activité terminée	Inventorié
NPC5909838	FALEWEE (anciennement MADELEINE) (Ets)	Activité terminée	Inventorié
NPC5909839	HOUILEZ (Ets)	Activité terminée	Inventorié
NPC5909840	LESIEUR HUILOR S.A.	En activité	Inventorié
NPC5909841	BEE René (Ets)	Ne sait pas	Inventorié
NPC5909842	BOREL Louis (Ets)	Activité terminée	Inventorié
NPC5909843	Compagnie Parisienne des Asphaltes	Ne sait pas	Inventorié
NPC5909844	RAJON ET FILS (Ets)	Activité terminée	Inventorié
NPC5909845	Administration des Douanes	Activité terminée	Inventorié
NPC5909846	Société Dunkerquoise de peinture et de carénage	Ne sait pas	Inventorié
NPC5909847	LES PARFUM CASTELEYN SARL	Activité terminée	Inventorié
NPC5909848	DEGRAEVE Lucien (Ets)	Ne sait pas	Inventorié
NPC5909849	CARON LICOUR Ets	Ne sait pas	Inventorié
NPC5909850	FOURNIER (Ets)	Ne sait pas	Inventorié
NPC5909851	SMEECKAERT Roger (Ets)	Activité terminée	Inventorié
NPC5909852	CHOQUET Frères (Ets)	Activité terminée	Inventorié
NPC5909853	COCHEZ (Ets)	Ne sait pas	Inventorié
NPC5909854	WARGNEZ Frères (Ets)	Activité terminée	Inventorié
NPC5909855	DAMMAN (Ets)	Ne sait pas	Inventorié
NPC5909856	EMINS.A. S.A.	Ne sait pas	Inventorié
NPC5909857	LEFEBVRE (Ets)	Activité terminée	Inventorié
NPC5909858	CHAUMET Marie Louise (Ets)	Activité terminée	Inventorié
NPC5909859	Société d'exploitation de transport industriels et pétroliers	En activité	Inventorié
NPC5909860	SHERPEREEL (Ets)	Ne sait pas	Inventorié
NPC5909861	VANDEZANDE (Ets)	Activité terminée	Inventorié
NPC5909862	ROUCOU Lucien (Ets)	Activité terminée	Inventorié
NPC5909863	DEKYSPTTER Frères (Ets)	Ne sait pas	Inventorié
NPC5909864	PATFOORT Lucien (anciennement LEFEVRE Marcel) (Ets)	Activité terminée	Inventorié
NPC5909865	VERDONCK (Ets)	Activité terminée	Inventorié
NPC5909866	D'ARRAS Jérôme (Ets)	Ne sait pas	Inventorié
NPC5909867	ANTAR SAED	Ne sait pas	Inventorié
NPC5909868	Compagnie Maritime des Chargeurs Réunis	Ne sait pas	Inventorié
NPC5909869	BOREL Louis (Ets)	Activité terminée	Inventorié
NPC5909870	MORY S.A. (anciennement BOIRON Edouard (Ets))	Ne sait pas	Inventorié
NPC5909871	BADTS Maurice (Ets)	Activité terminée	Inventorié
NPC5909872	DUCORNETZ (Ets)	Activité terminée	Inventorié
NPC5909873	DRUON (Ets)	En activité	Inventorié
NPC5909874	LIONNE Georges (Ets)	Ne sait pas	Inventorié
NPC5909875	Société générale d'entreprise	Ne sait pas	Inventorié
NPC5909876	BLOND (Ets)	Activité terminée	Inventorié
NPC5909877	DEKEYSER Henri (Ets)	Activité terminée	Inventorié
NPC5909878	DELPLANQUE (Ets)	Activité terminée	Inventorié
NPC5909879	DUDON Frères (Ets)	Activité terminée	Inventorié
NPC5909880	SALTI	Ne sait pas	Inventorié
NPC5909881	RECIPON Paul (Ets)	Ne sait pas	Inventorié
NPC5909883	Entreprise Maritime et Industrielle du Nord	Ne sait pas	Inventorié
NPC5909884	DEWULF CAILLARET (Ets)	Ne sait pas	Inventorié
NPC5909885	DIERS Maxime (Ets)	Ne sait pas	Inventorié
NPC5909886	Flandres Auto	Activité terminée	Inventorié
NPC5909887	DUTOIT Lucien (Ets)	Activité terminée	Inventorié
NPC5909888	GOSSELIN DURIEZ (Ets)	Ne sait pas	Inventorié
NPC5909889	NICODEME Fils SARL	En activité	Inventorié
NPC5909890	OLIVIER Robert (Ets)	Activité terminée	Inventorié
NPC5909891	ROUBELAT BERANGET (Ets)	Ne sait pas	Inventorié
NPC5909892	ESSO STANDARD	Ne sait pas	Inventorié
NPC5909893	Entreprises de Grands Travaux Hydrauliques	Ne sait pas	Inventorié

DREAL NPDC - 11/06/2014

NPC5909894	Société générale pour le développement du commerce et de l'industrie en France	Activité terminée	Inventorié
NPC5909895	CARTON A. -Brasserie (Ets)	Activité terminée	Inventorié
NPC5909897	CONDOR FRANCE SARL	Ne sait pas	Inventorié
NPC5909898	VANYMAEDE ET MADELAINE (Ets)	Activité terminée	Inventorié
NPC5909899	OUSTELANDT Marcel (Ets)	Ne sait pas	Inventorié
NPC5909900	SOCIETE D'EXPLOITATION DE TRANSPORT INDUSTRIEL ET PETROLIER	Ne sait pas	Inventorié
NPC5909901	SOCIETE SONYVACUUM Française	Ne sait pas	Inventorié
NPC5909902	HAMEZ REYNOT Gaston (Ets)	Ne sait pas	Inventorié
NPC5909903	SAMMIER Gilbert (Ets)	Activité terminée	Inventorié
NPC5909904	BLANQUART Remy (Ets)	En activité	Inventorié
NPC5909905	Compagnie française de raffinage S.A.	Activité terminée	Inventorié
NPC5909906	Office des Transports du Nord	Activité terminée	Inventorié
NPC5909907	NAVE Georges (Ets)	Ne sait pas	Inventorié
NPC5909908	FIAMENT et DELEVAL (Ets)	Activité terminée	Inventorié
NPC5909909	LES COOPERATEURS DE FLANDRES ET D'ARTOIS	En activité	Inventorié
NPC5909910	VANNOORENBERGHE Daniel Brasserie (Ets)	Activité terminée	Inventorié
NPC5909911	S.A. Des Usines de Grande Synthe	Ne sait pas	Inventorié
NPC5909912	S.A. des Usines de Grande Synthe	Ne sait pas	Inventorié
NPC5909913	ANDIDEN Marcel Fonteyne (Ets)	En activité	Inventorié
NPC5909914	CARLIER ET ACHTE Frères Société	En activité	Inventorié
NPC5909915	Atelier Métropolitains des travaux industriels et maritimes (anciennement GONTIER Charles (Ets))	Ne sait pas	Inventorié
NPC5909916	MARECHAL Frères (Ets)	Ne sait pas	Inventorié
NPC5909917	MEURISSE Marcel (Ets)	En activité	Inventorié
NPC5909918	N.A.J. (peinture auto) Société	Ne sait pas	Inventorié
NPC5909919	TRANSPORT JEAN BART	Ne sait pas	Inventorié
NPC5909920	VANHOVE (Ets)	Activité terminée	Inventorié
NPC5909921	BELIARD CRIGHTON ET Cie	Ne sait pas	Inventorié
NPC5909922	Société de travaux et Industrie Maritimes	Activité terminée	Inventorié
NPC5909923	SYX André (Ets)	Activité terminée	Inventorié
NPC5909924	VAAST Charles (Ets)	Ne sait pas	Inventorié
NPC5909925	DELATTRE Raymond (Ets)	Ne sait pas	Inventorié
NPC5909927	ROUZE Paul et Cie SARL	Ne sait pas	Inventorié
NPC5909928	TURQUET (Ets)	Activité terminée	Inventorié
NPC5909929	CALMEIN (Ets)	En activité	Inventorié
NPC5909930	BOZIERE Georges (Ets)	Ne sait pas	Inventorié
NPC5909931	SPANNUT (Ets)	En activité	Inventorié
NPC5909932	Société française des pétroles BP	Ne sait pas	Inventorié
NPC5909933	Société des pétroles SHELL BERRE	En activité	Inventorié
NPC5909934	DALINVAL Claude (Ets)	Activité terminée	Inventorié
NPC5909935	LAMMONIER A. (Ets)	Activité terminée	Inventorié
NPC5909936	GONTIER Charles (Ets)	Activité terminée	Inventorié
NPC5909937	CHRISTIAEN LECOESTER (Ets)	Ne sait pas	Inventorié
NPC5909938	DESMARAIS Frères -Total-	Ne sait pas	Inventorié
NPC5909939	NORVENT (Ets)	Ne sait pas	Inventorié
NPC5909940	VANSTAEVEL André (Ets)	Ne sait pas	Inventorié
NPC5909941	DUBOIS Edouard (Ets)	Ne sait pas	Inventorié
NPC5909942	LEMIERE (Ets)	Ne sait pas	Inventorié
NPC5909943	LEPEZ OUVRIE (Ets)	Activité terminée	Inventorié
NPC5909944	RYCKENBUSH Jean (Ets)	Ne sait pas	Inventorié
NPC5909945	SMETTE Frères (Ets)	En activité	Inventorié
NPC5909946	BALANCA Hubert (Ets)	Activité terminée	Inventorié
NPC5909947	DELFOSSÉ Gérard (Ets)	Activité terminée	Inventorié
NPC5909948	DUCORNETZ Octave (Ets)	Activité terminée	Inventorié
NPC5909949	GOETGHEBEUR René (Ets)	Activité terminée	Inventorié
NPC5909950	FICHAUX Louis (Ets)	Ne sait pas	Inventorié
NPC5909951	BERQUEZ Léon (Ets)	Activité terminée	Inventorié
NPC5909952	DUHAMEL ET Cie	Activité terminée	Inventorié
NPC5909953	ESSO Standard	Activité terminée	Inventorié
NPC5909954	Société Hôtelière et de ravitaillement	En activité	Inventorié
NPC5909955	UNICAN	En activité	Inventorié
NPC5909956	HUNG Robert (Ets)	Activité terminée	Inventorié
NPC5909957	BEDDELEEM (Ets)	Ne sait pas	Inventorié
NPC5909958	BEYARD Paul (Ets)	Ne sait pas	Inventorié
NPC5909959	BOMMEL (Ets)	Activité terminée	Inventorié
NPC5909960	VERIELE (Ets)	Ne sait pas	Inventorié
NPC5909961	Société G.Lesieur et fils	Ne sait pas	Inventorié

DREAL NPDC - 11/06/2014

NPC5909962	SCHERPEREEL Albert (Ets)	Activité terminée	Inventorié
NPC5909963	LEFEVRE Maurice et Léon (Ets)	Activité terminée	Inventorié
NPC5909964	NEFFE Julien (Ets)	Activité terminée	Inventorié
NPC5909965	MOUGENOT André (Ets)	Activité terminée	Inventorié
NPC5909966	VERMEULEN GOUVAERT (Ets)	Activité terminée	Inventorié
NPC5909967	CARREL-FOUCHE et Cie	Ne sait pas	Inventorié
NPC5909968	Comptoir Technique de Construction SARL	Ne sait pas	Inventorié
NPC5909969	Société lilloise du radiateur	En activité	Inventorié
NPC5909970	Ateliers de rectification (SARL des)	Ne sait pas	Inventorié
NPC5909971	travaux et entreprises de la région du Havre- Chantier de Dunkerque S.A.R.L.	Ne sait pas	Inventorié
NPC5909972	VANDAMME Marie (Ets)	Ne sait pas	Inventorié
NPC5909973	BAEYE Marcel (Ets)	Activité terminée	Inventorié
NPC5909974	DELGRANGE Pierre (Ets)	Ne sait pas	Inventorié
NPC5909975	DUBAELE Paul (Ets)	Ne sait pas	Inventorié
NPC5909976	DUBISSON (Ets)	Ne sait pas	Inventorié
NPC5909977	EQUIPART Jacques (Ets)	Ne sait pas	Inventorié
NPC5909978	FLOUR G. (Ets)	En activité	Inventorié
NPC5909979	MARCHINI Jean (Ets)	Ne sait pas	Inventorié
NPC5909980	NAVE Emile (Ets)	Ne sait pas	Inventorié
NPC5909981	NAVE Maurice (Ets)	En activité	Inventorié
NPC5909982	PLOVIER Firmin (Ets)	En activité	Inventorié
NPC5909983	PLOVIERS FIERES Marcel (Ets)	Activité terminée	Inventorié
NPC5909984	VANTGACHEN Charles (Ets)	Activité terminée	Inventorié
NPC5909985	Transports Jean Bart	Activité terminée	Inventorié
NPC5909986	GOFFI Jean (Ets)	Activité terminée	Inventorié
NPC5909987	S.A. des Engrais de Roubaix	Ne sait pas	Inventorié
NPC5909988	DEGANS Gustave - réparation maritimes (Ets)	Ne sait pas	Inventorié
NPC5909989	FLEURY Henri et Fils	Activité terminée	Inventorié
NPC5909990	IZARD André (Ets)	Activité terminée	Inventorié
NPC5909992	Société Nationale de travaux publics	Ne sait pas	Inventorié
NPC5909993	TOUSSAINT Charles (Ets)	Activité terminée	Inventorié
NPC5909995	DEBLAERE Cyprien (Ets)	Activité terminée	Inventorié
NPC5909996	LANDAIS Maurice (Ets)	Activité terminée	Inventorié
NPC5909997	DAUDRUY VANCAUWENBERGHE et Fils (SARL)	Ne sait pas	Inventorié
NPC5909998	BAEYE Marcel (Ets)	Activité terminée	Inventorié
NPC5910000	LEFEVRE (Ets)	Ne sait pas	Inventorié
NPC5910001	BECQUET Louis (Ets)	Ne sait pas	Inventorié
NPC5910004	VAILLENET (Ets)	Ne sait pas	Inventorié
NPC5910005	Société Dunkerquoise de peinture et de carénage	En activité	Inventorié
NPC5910006	COLLET TAVERNE S.A.	Activité terminée	Inventorié
NPC5910007	DARCOORT Marcel (Ets)	Activité terminée	Inventorié
NPC5910008	DEL RUE Paul et Cie (Ets)	Activité terminée	Inventorié
NPC5910009	DE MUER Maurice (Ets)	Ne sait pas	Inventorié
NPC5910010	Société des engrais de Dunkerque	En activité et partiellement en friche	Inventorié
NPC5910011	PEREZ Richard et Fils (Ets)	En activité	Inventorié
NPC5910012	RENOVA PNEU S.A.R.L.	Activité terminée	Inventorié
NPC5910013	Atelier et chantier de France	Ne sait pas	Inventorié
NPC5910014	Compagnie Algérienne de crédit et de banque	Activité terminée	Inventorié
NPC5910016	Société immobilière Jean et Louis Trystram	Ne sait pas	Inventorié
NPC5910017	GANTOIS Remy (Ets)	Activité terminée	Inventorié
NPC5910018	Gontier Charles (Ets)	Activité terminée	Inventorié
NPC5910019	SAIFA S.A.	Ne sait pas	Inventorié
NPC5910020	BAERT (Ets)	Ne sait pas	Inventorié
NPC5910022	PIEREN Roger (Ets)	Ne sait pas	Inventorié
NPC5910023	SIRERE Michel (Ets)	Activité terminée	Inventorié
NPC5910024	USINOR	En activité	Inventorié
NPC5910025	Construction Moderne chararande (société la)	Ne sait pas	Inventorié
NPC5910026	Ossude (entreprise)	Ne sait pas	Inventorié
NPC5910027	CAILLEUX GEORGET "garage Turenne", "Pompe à essence	Inventorié	604160
NPC5910028	GOSELIN - DURIEZ et Cie S.A.	En activité	Inventorié
NPC5910029	HERBEAUX Michel (Ets)	En activité	Inventorié
NPC5910030	Société française des pétroles B.P.	En activité	Inventorié
NPC5910031	VALLOUREC S.A.	Ne sait pas	Inventorié
NPC5910032	HAMEZ REYNOT Gaston (Ets)	Activité terminée	Inventorié
NPC5910033	BECQUET (Ets)	Ne sait pas	Inventorié
NPC5910034	CLAIRJOIE (Ets)	Ne sait pas	Inventorié

DREAL NPDC - 11/06/2014

NPC5910035	PROVO André (Ets)	En activité	Inventorié
NPC5910036	TESTART Michel (Ets)	Activité terminée	Inventorié
NPC5910037	BORAX Français	En activité	Inventorié
NPC5910038	EDF	En activité	Inventorié
NPC5910039	Compagnie Algérienne de crédit et de banque	Activité terminée	Inventorié
NPC5910040	Société de construction des Battignolles	Ne sait pas	Inventorié
NPC5910041	Société Générale d'entreprise	Ne sait pas	Inventorié
NPC5910042	Société des grands travaux de Marseille	Ne sait pas	Inventorié
NPC5910043	GOET GLEBEUR (Ets)	Ne sait pas	Inventorié
NPC5910044	Ateliers et chantier Ziegler Frères	Ne sait pas	Inventorié
NPC5910045	DUPUY Marcel (Ets)	En activité	Inventorié
NPC5910048	HERDIN Henri (Ets)	Activité terminée	Inventorié
NPC5910049	HOUYUOX Julia (Ets)	Activité terminée	Inventorié
NPC5910050	ROBINET G. et Fils (Ets)	Ne sait pas	Inventorié
NPC5910051	ROUBELAT Béranger (Ets)	Ne sait pas	Inventorié
NPC5910052	Société chimique et routière de la gironde	Ne sait pas	Inventorié
NPC5910053	Crédit Commercial de France S.A.	Ne sait pas	Inventorié
NPC5910054	SICLI	Ne sait pas	Inventorié
NPC5910055	Société des grands travaux de Marseille	Ne sait pas	Inventorié
NPC5910056	Société générale d'entreprise	En activité	Inventorié
NPC5910057	S.A. "Omnium Français d'étude et d'entreprise"	Ne sait pas	Inventorié
NPC5910058	Magasins généraux et Entrepôts de Coudekerque Branche	Activité terminée	Inventorié
NPC5910059	ZWERTVAEGHER (Ets)	Activité terminée	Inventorié
NPC5910060	LACOMBE Jean et Cie S.A.	Ne sait pas	Inventorié
NPC5910061	VALLOUREC S.A.	Ne sait pas	Inventorié
NPC5910062	Société chimique et routière de la gironde	Ne sait pas	Inventorié
NPC5910063	Compagnie Française de raffinage	Ne sait pas	Inventorié
NPC5910064	Transport et travaux SARL	Ne sait pas	Inventorié
NPC5910065	CABOUR (S.A. Dunkerquoise des établissements R.) - Citroen -	Ne sait pas	Inventorié
NPC5910066	WEILL et Cie	En activité	Inventorié
NPC5910067	DIANE Emile (Ets)	Ne sait pas	Inventorié
NPC5910068	Compagnie française de raffinage	Ne sait pas	Inventorié
NPC5910069	CARLIER - Brasserie (Ets)	Ne sait pas	Inventorié
NPC5910070	VADEMBROUCKE (Ets)	En activité	Inventorié
NPC5910071	SNCF	Ne sait pas	Inventorié
NPC5910072	SARLIMO S.A. (anciennement ZWERTVAEGHER Ets)	Activité terminée	Inventorié
NPC5910073	DEWULF Henri - malterie(Ets)	En activité	Inventorié
NPC5910074	ORCIBAL Félix (Ets)	Activité terminée	Inventorié
NPC5910075	Société de manutention du bassin minéralier	Ne sait pas	Inventorié
NPC5910076	Ecole professionnelle des industries Dunkerquoises	Activité terminée	Inventorié
NPC5910077	Service maritime du nord	Ne sait pas	Inventorié
NPC5910078	transports et travaux (Société des)	Activité terminée	Inventorié
NPC5910079	DUPUY Roger (Ets) - Total -	Ne sait pas	Inventorié
NPC5910080	SOLYDIT UNION S.A. -ELF-	Activité terminée	Inventorié
NPC5910081	SCIAMA	En activité	Inventorié
NPC5910082	Coopérative des transporteur de liquide en citerne	En activité	Inventorié
NPC5910083	DODIN A. S.A.	Ne sait pas	Inventorié
NPC5910085	PEEREN Lionel (Ets)	Ne sait pas	Inventorié
NPC5910086	Compagnie Française de distribution TOTAL	Activité terminée	Inventorié
NPC5910087	Grande Brasserie Moderne	Activité terminée	Inventorié
NPC5910088	Yacht Club de la Mer du Nord	En activité	Inventorié
NPC5910089	DEFEVER (Ets)	Activité terminée	Inventorié
NPC5910090	VANHILLE Roger (Ets)	Activité terminée	Inventorié
NPC5910091	Mairie de Petite Synthe	Ne sait pas	Inventorié
NPC5910092	CARON LICOUR Serge (Ets)	Ne sait pas	Inventorié
NPC5910093	DAUDRY VANCAUWEMBERGHE (Ets)	Ne sait pas	Inventorié
NPC5910094	HERLICO Alfred (Ets)	Ne sait pas	Inventorié
NPC5910095	Renault S.A.	En activité	Inventorié
NPC5910096	SAFAC	Ne sait pas	Inventorié
NPC5910097	Mobiloil Français S.A.	Ne sait pas	Inventorié
NPC5910098	L'air liquide S.A.	Ne sait pas	Inventorié
NPC5910099	Société chimique routière et d'entreprise générale	En activité	Inventorié
NPC5910100	Port Autonome de Dunkerque	Ne sait pas	Inventorié
NPC5910101	PURFINA Française	Activité terminée	Inventorié

DREAL NPDC - 11/06/2014

NPC5910102	S.C.R. S.A.	Ne sait pas	Inventorié
NPC5910103	S.A. Total	Activité terminée	Inventorié
NPC5910105	JEAN André (Ets)	En activité	Inventorié
NPC5910106	VANNESTE-LAGATIE (Ets)	Activité terminée	Inventorié
NPC5910107	WEILL et Cie	Activité terminée	Inventorié
NPC5910108	Société des pétroles PURSAN	Activité terminée	Inventorié
NPC5910112	Elec Auto - A. d'Arcangelo (Ets)	Activité terminée	Inventorié
NPC5910113	COLLINET (Ets)	Activité terminée	Inventorié
NPC5910114	VEREKE Emile (Ets)	En activité	Inventorié
NPC5910115	DECOENE-DEBREYNE (Ets)	Activité terminée	Inventorié
NPC5910116	DUCORNETZ - DUHAULT (Ets)	Activité terminée	Inventorié
NPC5910117	ROHART Michel (Ets)	Activité terminée	Inventorié
NPC5910118	Flandres transport	Ne sait pas	Inventorié
NPC5910119	HERNU PERON (Ets)	Ne sait pas	Inventorié
NPC5910120	Transport et Travaux S.A.R.L.	Ne sait pas	Inventorié
NPC5910121	TESTART Michel (Ets)	En activité	Inventorié
NPC5910122	Clinique Jean Bart	En activité	Inventorié
NPC5910123	Lavoir "éclair", "ROSENDAEL Herbeaux (84" rue Louis)	604053	2672035
NPC5910124	SEGUIN Léon (Ets)	Ne sait pas	Inventorié
NPC5910125	Société générale d'entreprise	Ne sait pas	Inventorié
NPC5910126	Flandres industries S.A.	En activité	Inventorié
NPC5910127	Société des transports routiers de voyageurs	Ne sait pas	Inventorié
NPC5910128	Président du syndicat des pilotes	Ne sait pas	Inventorié
NPC5910129	DEKETER et Fils	Ne sait pas	Inventorié
NPC5910130	DECOONINCK Jean (Ets)	Activité terminée	Inventorié
NPC5910131	SNCF	Ne sait pas	Inventorié
NPC5910132	BARON Gaston (Ets)	Activité terminée	Inventorié
NPC5910133	CAPPELAERE (Ets)	Ne sait pas	Inventorié
NPC5910134	DOCKS INDUSTRIELS	En activité	Inventorié
NPC5910135	S.A. Européenne d'entreprise	Ne sait pas	Inventorié
NPC5910136	Construction métallique de Provence et des Ardennes S.A.	En activité	Inventorié
NPC5910137	VANSTEENE (Ets)	Ne sait pas	Inventorié
NPC5910138	MAHIEU J.P. (Ets)	Ne sait pas	Inventorié
NPC5910139	KUHLMANN et FINALENS (Ets)	Ne sait pas	Inventorié
NPC5910140	BELIARD CRIGHTON et CIE	En activité	Inventorié
NPC5910141	PORT AUTONOME DE DUNKERQUE	Ne sait pas	Inventorié
NPC5910142	BETONAVE	Ne sait pas	Inventorié
NPC5910143	ROPITAL (Ets)	Ne sait pas	Inventorié
NPC5910144	TOTAL S.A.	Ne sait pas	Inventorié
NPC5910145	Esso Standard	Ne sait pas	Inventorié
NPC5910146	DELGRANGE Pierre (Ets)	Activité terminée	Inventorié
NPC5910147	DENEUTER Robert (Ets)	Ne sait pas	Inventorié
NPC5910148	TRANSPEVRAC	Activité terminée	Inventorié
NPC5910149	Société d'exploitation de matériel industriel et Travaux public	Ne sait pas	Inventorié
NPC5910150	VANBAELINGHER (Ets)	Activité terminée	Inventorié
NPC5910151	Soudure Autogène française	Ne sait pas	Inventorié
NPC5910152	CAPELLE Léon (Ets)	Activité terminée	Inventorié
NPC5910153	DUCORNETZ (Ets)	Ne sait pas	Inventorié
NPC5910154	DEKEYSER Henri (Ets)	Activité terminée	Inventorié
NPC5910155	CAUDRON Pierre (Ets)	Ne sait pas	Inventorié
NPC5910156	GELLEÉ André (Ets)	Activité terminée	Inventorié
NPC5910157	BELE S.A.	Ne sait pas	Inventorié
NPC5910158	DUFOUR ESTERMANN Marie (Ets)	Activité terminée	Inventorié
NPC5910159	Société de réparation maritime	Activité terminée	Inventorié
NPC5910160	RAZEL Frères (Ets)	Ne sait pas	Inventorié
NPC5910161	LEGUAY (Ets)	Ne sait pas	Inventorié
NPC5910163	Société Dunkerquoise de mécanique et de chaudronnerie	En activité	Inventorié
NPC5910164	Compagnie générale de chauffe	Ne sait pas	Inventorié
NPC5910165	DELAHAYE Gérard (Ets)	Ne sait pas	Inventorié
NPC5910166	FFSA S.A.	En activité	Inventorié
NPC5910167	DEBOES et Cie - Brasserie	Ne sait pas	Inventorié
NPC5910168	CARTON LURAT (Ets)	En activité	Inventorié
NPC5910169	HUYGHE Simone (Ets)	En activité	Inventorié
NPC5910170	TOTAL Direction régionale du nord" " service technique	Ne sait pas	Inventorié
NPC5910171	Société d'Entretien et de Réparation pour la Marine et l'Industrie du Nord	En activité	Inventorié

DREAL NPDC - 11/06/2014

NPC5910172	DUNTER Arthur (Ets)	Ne sait pas	Inventorié
NPC5910173	Port Autonome de Dunkerque	Ne sait pas	Inventorié
NPC5910174	Banque de France	Activité terminée	Inventorié
NPC5910175	HAMEZ REYNOT (Ets)	Activité terminée	Inventorié
NPC5910176	Société française des pétroles BP	En activité	Inventorié
NPC5910177	Dunkerque poids lourds S.A.	En activité	Inventorié
NPC5910178	Communauté urbaine de Dunkerque	En activité	Inventorié
NPC5910179	BOSSERT Albert(Ets)	Activité terminée	Inventorié
NPC5910180	TOUSSAINT Charles (Ets)	Ne sait pas	Inventorié
NPC5910181	NEMPON et fils(Ets)	Activité terminée	Inventorié
NPC5910182	TENEUR CAMPION (Ets)	Activité terminée	Inventorié
NPC5910183	ELF DISTRIBUTION	Ne sait pas	Inventorié
NPC5910184	FACEN (Ets)	Activité terminée	Inventorié
NPC5910185	MARTIN Eugène et fils S.A.	Ne sait pas	Inventorié
NPC5910186	DEKYSPOITER (Ets)	Ne sait pas	Inventorié
NPC5910187	D'ARCANGELO Angelo (Ets)	Activité terminée	Inventorié
NPC5910188	LEMAIRE ET CIE (S.A. Maison)	Activité terminée	Inventorié
NPC5910189	CHANTIERS DE France - Dunkerque	En activité	Inventorié
NPC5910190	PICOT et fils (Ets)	Ne sait pas	Inventorié
NPC5910191	Sollac Atlantique	En activité	Inventorié
NPC5911001	HUVENT (Ets.)	Ne sait pas	Inventorié
NPC5911013	BOITEL François (SARL) (Anc. BOITEL et Fils (SA))	Ne sait pas	Inventorié
NPC5911022	GRONDEL Charles (Ets)	Ne sait pas	Inventorié
NPC5911024	TEETEN Marius Mme (Ets)	En activité	Inventorié
NPC5911026	EDF ? (Ets)	Ne sait pas	Inventorié
NPC5911031	VANDENECKHOUTTE BAILLIE (Ets)	Activité terminée	Inventorié
NPC5911035	BERNIERE (Ets)	Ne sait pas	Inventorié
NPC5911036	BOYER Omer (Ets)	Activité terminée	Inventorié
NPC5911037	DELEZENNE (Ets)	Activité terminée	Inventorié
NPC5911038	Le Gaz Compagnie de Bourbourg (SA) [Anc. DEPREEZ (Ets) et COMPAGNIE - (anc. DEPREEZ Edouard (Ets))]	Activité terminée	Inventorié
NPC5911040	DESOUTTER-JOOS (Ets)	Ne sait pas	Inventorié
NPC5911042	DUTOIT AIMAR(Anc DUTOIT) (Ets)	Activité terminée	Inventorié
NPC5911043	MARTIN Victor (Ets)	Activité terminée	Inventorié
NPC5911044	MARTIN Hector (Ets)	Ne sait pas	Inventorié
NPC5911045	MARTIN Hector & DUTOIT (Ets)	Ne sait pas	Inventorié
NPC5911046	MARTIN Victor (Ets)	Ne sait pas	Inventorié
NPC5911047	MILLIEZ (Ets)	Ne sait pas	Inventorié
NPC5911048	VALORY (Ets)	Ne sait pas	Inventorié
NPC5911051	Gaz de Cassel (S.A.)	Ne sait pas	Inventorié
NPC5911055	BERIOT G. (Ets)	Ne sait pas	Inventorié
NPC5911058	VERMOT Arthur (Ets)	Ne sait pas	Inventorié
NPC5911060	Ville de Dunkerque	En activité	Inventorié
NPC5911061	Les Moulins de Bourbourg et de Coudekerque-Branche (SA)	Ne sait pas	Inventorié
NPC5911064	ROUSSELLE (Ets)	Activité terminée	Inventorié
NPC5911067	COURQUIN Frères (Ets)	Activité terminée	Inventorié
NPC5911070	VANDENBROUCQUE Benjamin (Ets)	Activité terminée	Inventorié
NPC5911073	HAELTERS André (Ets)	Activité terminée	Inventorié
NPC5911078	OBER fils (Ets)	Ne sait pas	Inventorié
NPC5911081	EICHELBREUMER (Ets) (Anc. VALENTIN (Ets))	Ne sait pas	Inventorié
NPC5911083	Cartonnerie Mécanique du Nord (SA) (Anc. HAEMERS et VAN DEN BAVIERE(Ets))	Ne sait pas	Inventorié
NPC5911084	CARRU Victor (Ets)	Ne sait pas	Inventorié
NPC5911085	LIVROY (Ets)	Ne sait pas	Inventorié
NPC5911098	DELGRANGE Hubert (Ets)	Ne sait pas	Inventorié
NPC5911121	HENAUULT Frères et Soeurs (Ets)	Ne sait pas	Inventorié
NPC5911123	CYSEL Gauthier (Ets)	Ne sait pas	Inventorié
NPC5911126	OBER (Ets)	Ne sait pas	Inventorié
NPC5911127	SIPIETER OBER (Ets)	Ne sait pas	Inventorié
NPC5911129	DEWYNTER André (Ets)	Activité terminée	Inventorié
NPC5911175	GHORIS Roger (Ets)	Ne sait pas	Inventorié
NPC5911206	DEWAELE (Ets)	Activité terminée	Inventorié
NPC5911226	VAN PAEMEL (Ets)	Activité terminée	Inventorié
NPC5911236	BELVAS Jean (Ets)	Ne sait pas	Inventorié
NPC5911237	VAN RENTERGHEM (Ets) (ANC. DESMEDT et LOUQUEVAL (Ets))	Activité terminée	Inventorié

DREAL NPDC - 11/06/2014

NPC5911238	Chicorée LEROUX Ets secondaire Chicorée VILAIN(Anc. VILAIN Frères et Fils) (SARL)	En activité	Inventorié
NPC5911239	VANDENBROUCKE (Ets)	Ne sait pas	Inventorié
NPC5911240	BELLE et LEDOUX (Ets)	Ne sait pas	Inventorié
NPC5911242	LEDOUX et Fils (Anc. MISSIAEN Roger [Anc. Léon BEDAGUE (Anc. TAVERNIER Louis)]) (Ets)	En activité	Inventorié
NPC5911243	De TROYER ZWAENCPOËL G. (Ets)	Ne sait pas	Inventorié
NPC5911244	Tréfileries de Bourbourg (SARL) [DURIEZ Georges et Louis (Ets)]	En activité	Inventorié
NPC5911245	Société Immobilière DURIEZ (Anc. DURIEZ Georges et Louis) (SA)	Activité terminée	Inventorié
NPC5911250	DEWYNTER André (Ets)	En activité	Inventorié
NPC5911261	Compagnie industrielle des pétroles (SA)	Ne sait pas	Inventorié
NPC5911262	LEMAIRE et Cie (Ets)	Ne sait pas	Inventorié
NPC5911263	STAELEM-DEVULDER (Ets)	Ne sait pas	Inventorié
NPC5911264	LESIEUR COTELLEet FOUCHET (LESIEUR Georges et ses Fils) (SA)	Activité terminée	Inventorié
NPC5911266	NOTTEBAERT (Ets)	Activité terminée	Inventorié
NPC5911270	DUWIKUET (Ets)	Ne sait pas	Inventorié
NPC5911271	VANNOORENBERGE René (Ets)	Ne sait pas	Inventorié
NPC5911272	DUQUESNES (Ets)	Activité terminée	Inventorié
NPC5911273	DEPFRESNE (Ets)	Ne sait pas	Inventorié
NPC5911286	DURIEZ André et Fils (Anc DURIEZ & DROULERS) (Ets)	Activité terminée	Inventorié
NPC5911287	LUCHIER Etienne (Ets)	Ne sait pas	Inventorié
NPC5911304	BIESBROUCK Daniel (Ets)	En activité	Inventorié
NPC5911307	SAPPEN Mlle (Ets)	Activité terminée	Inventorié
NPC5911308	DECOCK (Ets)	Activité terminée	Inventorié
NPC5911310	GHORIS Roger (Anc. GHORIS Paul) (Ets)	Activité terminée	Inventorié
NPC5911318	JANNIN Lucien (Ets)	Activité terminée	Inventorié
NPC5911319	WIERRE Gervais (Ets)	Activité terminée	Inventorié
NPC5911320	TURPIN Maurice" * MEULLEMESTRE (Ets)	Activité terminée	Inventorié
NPC5911321	COMPAGNIE INDUSTRIELLE DES PETROLES (SA)	Activité terminée	Inventorié
NPC5911340	Compagnie pour l'éclairage des villes (Anc. Société du gaz de Gravelines) (Ets)	Ne sait pas	Inventorié
NPC5911341	COSTEUX- HOQUET (Ets)	Activité terminée	Inventorié
NPC5911342	LARIDANT Henri Louis (Ets)	Ne sait pas	Inventorié
NPC5911343	BABILAERE Gustave (Ets)	Activité terminée	Inventorié
NPC5911344	M. VERGNAUD (Ets)	Ne sait pas	Inventorié
NPC5911345	M. PICQUE-DOUBLECOURT (Ets)	Ne sait pas	Inventorié
NPC5911346	BOULANGER Paul [DEVRIENDT (Anc. TANCHON Georges)] (Ets)	Activité terminée	Inventorié
NPC5911347	Léon PARIS (Ets)	Ne sait pas	Inventorié
NPC5911348	DE CAESEMACKER Vve (Anc. DE CAESEMACKER Paul) (Ets)	Activité terminée	Inventorié
NPC5911350	HENNON" * BOURCHIER et DELUTAONT (Ets)	Ne sait pas	Inventorié
NPC5911351	LARIDANT (Ets)	Ne sait pas	Inventorié
NPC5911352	CIROT (Ets)	Ne sait pas	Inventorié
NPC5911353	HENNON Martin (Ets)	Ne sait pas	Inventorié
NPC5911354	VANDEBUSSCHE Gérard { Anc. VANDEBUSSCHE Josiane [Anc. VAN RAET(Anc. Jehan LEROUX DE BRETAGNE)]} (Ets)	En activité	Inventorié
NPC5911355	VAILLANT Fils Honoré (Ets)	Ne sait pas	Inventorié
NPC5911356	BOITEL et Fils (Ets)	Ne sait pas	Inventorié
NPC5911357	DE BRETAGNE jehan Maurice Marie Auguste (Ets)	Activité terminée	Inventorié
NPC5911367	LAMBERT Maurice (Anc. LHERMET)(Ets)	Activité terminée	Inventorié
NPC5911368	MOREAUX (Ets)	Activité terminée	Inventorié
NPC5911391	SCHOTSMANS (Ets)	Ne sait pas	Inventorié
NPC5911410	LEYNAERT Jérôme (Anc. VAN NIEUWENHUYSE Jérôme (Anc. ARNOLD Jacques)) (Ets)	Ne sait pas	Inventorié
NPC5911413	?	Ne sait pas	Inventorié
NPC5911415	DECOCQ (Ets)	Activité terminée	Inventorié
NPC5911416	DUPONT Maurice et Cie (Ets)	Ne sait pas	Inventorié
NPC5911419	Ponts et Chaussées	Ne sait pas	Inventorié
NPC5911420	REDA Serge [Anc. REDA SNLADY Mme (Anc. BOWDEN Victor)] (Ets)	En activité	Inventorié

DREAL NPDC - 11/06/2014

NPC5911421	DURAND Léon et Compagnie (SA)	Activité terminée	Inventorié
NPC5911422	DURAND André (Ets)	Ne sait pas	Inventorié
NPC5911438	Société Coopérative Agricole et laitière des Flandres (SA)	Ne sait pas	Inventorié
NPC5911499	WAAUF GOSSAERT (Ets)	Activité terminée	Inventorié
NPC5911500	BUSEINE Léon (Ets)	Ne sait pas	Inventorié
NPC5911501	LE TARTINSKAL (SA)	En activité	Inventorié
NPC5911505	SANATORIUM de Zuydcoote (Ets)	En activité	Inventorié
NPC5911507	DEHOLLANDER A. (Ets)	Activité terminée	Inventorié
NPC5911523	LELIEUR André (Ets)	Activité terminée	Inventorié
NPC5911530	ROUCOU A. (Ets)	Ne sait pas	Inventorié
NPC5911531	Huileries et Savonneries G. LESIEUR et Fils (SA)	En activité	Inventorié
NPC5911532	THOORIS et Fils (Ets)	Activité terminée	Inventorié
NPC5911534	DUTRIAX et MEGRET (SA)	Activité terminée	Inventorié
NPC5911536	SAGOT (Ets)	Ne sait pas	Inventorié
NPC5911537	HOCQUETTE Mlle (Anc. DE TROYER Gustave) (Ets)	Activité terminée	Inventorié
NPC5911538	REGNIER Fernand et DEVIENNE Marcel (Ets)	Activité terminée	Inventorié
NPC5911568	MINNES Paul [Anc. LECOINTE Charles] (Ets)	Ne sait pas	Inventorié
NPC5911572	SINGER Frères (Ets)	Ne sait pas	Inventorié
NPC5911573	CAGNAC P. (Ets)	En activité	Inventorié
NPC5911574	Fonderie de Saint-Pol (SARL)	Ne sait pas	Inventorié
NPC5911579	TOULOUSE GHORIS (Anc. TOULOUSE André) (Ets)	Activité terminée	Inventorié
NPC5911581	NAVE et LELEU (SA)	Ne sait pas	Inventorié
NPC5911582	DORLENCOURT Albert (Anc. CAILLIAU Georges) (Ets)	Activité terminée	Inventorié
NPC5911584	DUFOUR-LEMAIRE (Ets)	Ne sait pas	Inventorié
NPC5911588	FREMEAUX (Ets)	Ne sait pas	Inventorié
NPC5911589	GOURDIN Frères (Ets)	Ne sait pas	Inventorié
NPC5911596	MILLES (James fils et Cie (Ets)	Ne sait pas	Inventorié
NPC5911597	COPENOR-STOCKNOR (SA)	En activité	Inventorié
NPC5911612	MARGUERITE Stanislas Adrien (Ets)	Ne sait pas	Inventorié
NPC5911616	MILLOIS Moïse (Anc. HENNON - MARTIN) (Ets)	Ne sait pas	Inventorié
NPC5911627	FABIAN Kurt Karel (Ets)	Ne sait pas	Inventorié
NPC5911631	SIVOM des cantons de Bourbourg-Gravelines (Ets)	Activité terminée	Inventorié
NPC5911637	DEVEY Roger (Ets)	En activité et partiellement réaménagé	Inventorié
NPC5911642	Société des travaux industriels (SA)	En activité	Inventorié
NPC5911649	VAESKEN (Ets)	Activité terminée	Inventorié
NPC5911653	THUILLIEZ Ulisse (Ets)	En activité	Inventorié
NPC5911654	VANBATTEN (Ets)	Ne sait pas	Inventorié
NPC5911655	BOURET Pierre (Ets)	Ne sait pas	Inventorié
NPC5911656	VANDENBERGHE Willy (Ets)	Ne sait pas	Inventorié
NPC5911657	VERHAEGHE Emery (Ets)	En activité et partiellement réaménagé	Inventorié
NPC5911666	VAILLANT Honoré et Fils (SARL)	Activité terminée	Inventorié
NPC5911672	VANDAPEL Gilbert (Anc. DAVID Marcel) (Ets)	En activité	Inventorié
NPC5911673	RYCKENBUSCH Paul (Ets)	Ne sait pas	Inventorié
NPC5911678	VERHAEGHE Emery (Ets)	Ne sait pas	Inventorié
NPC5911679	MINNE Paul (Ets)	Ne sait pas	Inventorié
NPC5911681	MARTEL Jean (Ets)	Ne sait pas	Inventorié
NPC5911683	LAHEYE Gery (Ets)	Activité terminée	Inventorié
NPC5911687	DEJONGHE et BOWDEN (Ets)	Ne sait pas	Inventorié
NPC5911689	VERHAEGHE Henri (Ets)	Activité terminée	Inventorié
NPC5911690	?	Ne sait pas	Inventorié
NPC5911691	PETIT et DAMIENS (SARL)	Ne sait pas	Inventorié
NPC5911693	VERES (Ets)	Ne sait pas	Inventorié
NPC5911696	FALEWEE Gonzague Joseph (Ets)	Activité terminée	Inventorié
NPC5911704	VERCOUTRE Jean (Ets)	Ne sait pas	Inventorié
NPC5911707	QUENTON Marcel (Ets)	Ne sait pas	Inventorié
NPC5911708	SIMONE Raymond (Ets)	Activité terminée	Inventorié
NPC5911711	SYNAEGHEL Claude (Ets)	Ne sait pas	Inventorié
NPC5911712	NAVE Maurice (Ets)	Activité terminée	Inventorié
NPC5911714	DESWARTE Michel (Ets)	Activité terminée	Inventorié
NPC5911715	CESOLUI Maurice (Ets)	Ne sait pas	Inventorié
NPC5911724	BANQUART Jean (Ets)	Activité terminée	Inventorié

DREAL NPDC - 11/06/2014

NPC5911726	Chocolat Kemmel (SA)	En activité	Inventorié
NPC5911728	VANDAMME Daniel (Ets)	Activité terminée	Inventorié
NPC5911734	Tissage de Comines (SA)	Ne sait pas	Inventorié
NPC5911735	TURPIN Claude (Ets)	Activité terminée	Inventorié
NPC5911738	DURAND Robert (Ets)	Ne sait pas	Inventorié
NPC5911752	DESWARTE Roger (Ets)	En activité	Inventorié
NPC5911753	RABAT(Ets)	En activité	Inventorié
NPC5911769	BUY Paul (Ets)	Ne sait pas	Inventorié
NPC5911771	DEBRIL G. (Ets)	Activité terminée	Inventorié
NPC5911772	SALMSON (SA)	Ne sait pas	Inventorié
NPC5911778	PICOT Noël (Ets)	Activité terminée	Inventorié
NPC5911779	Société Loonoise de construction métallique	En activité	Inventorié
NPC5911782	BOURDON Jean (Ets)	Ne sait pas	Inventorié
NPC5911786	POLLAERT Lucien (Ets)	Ne sait pas	Inventorié
NPC5911787	DELVAUX (Ets)	Ne sait pas	Inventorié
NPC5911796	BANCQUART André (Ets)	Ne sait pas	Inventorié
NPC5911804	Distillerie de Bourbourg et Atelier de Bergues Réunis (SA)	Ne sait pas	Inventorié
NPC5911805	CORVELEYN Georges (Anc. HASTEEL Georges) (Ets)	Activité terminée	Inventorié
NPC5911814	TOULOUSE André (Ets)	Ne sait pas	Inventorié
NPC5911816	DOURDENT Pascal (Ets)	Activité terminée	Inventorié
NPC5911817	Société Anonyme de Manutention et de transports internationaux (SA)	Ne sait pas	Inventorié
NPC5911831	THOORIS Théophile (Ets)	Activité terminée	Inventorié
NPC5911836	VALDUNES (Anc. ASCOMETAL [Anc. Usines des Dunes (Anc. Aciéries et forges de Firminy)](SA)	En activité	Inventorié
NPC5911850	BONANDRINI Félix (Ets)	Ne sait pas	Inventorié
NPC5911851	HOGEDE Café (Ets)	Activité terminée	Inventorié
NPC5911858	BOUS RICOUR Gontran (Ets)	Activité terminée	Inventorié
NPC5911863	Cartonneries mécaniques du Nord (SA)	En activité	Inventorié
NPC5911866	Les Papeteries de Bourbourg (SA)	Activité terminée	Inventorié
NPC5911873	DESMIDT MOREAU Arthur (Ets)	En activité	Inventorié
NPC5911875	COUDEVILLE J et Cie (SA)	Ne sait pas	Inventorié
NPC5911885	Société Dunkerquoise de fils et de filets de pêche (SA)	Activité terminée	Inventorié
NPC5911890	DUFOSSE Joseph (Ets)	Activité terminée	Inventorié
NPC5911891	DELPIERRE (Ets)	Activité terminée	Inventorié
NPC5911893	SAINDERICHIN (Nicolas) et BARBIER (Georges) (Ets)	Ne sait pas	Inventorié
NPC5911902	SAMYN Maurice (Ets)	Activité terminée	Inventorié
NPC5911914	VANYWADE et MADLAINE (Ets)	Ne sait pas	Inventorié
NPC5911919	DEGROOTE Frères SARL (Anc. Augustin)	Activité terminée	Inventorié
NPC5911929	DECHERF Raoul (Ets)	En activité	Inventorié
NPC5911980	HUTCHINSON A. et Cie (Ets)	Ne sait pas	Inventorié
NPC5911961	BORAX Français (SA)	En activité	Inventorié
NPC5911962	GAZ de France (SA)	Ne sait pas	Inventorié
NPC5911963	Appontements Pétroliers des Flandres	En activité	Inventorié
NPC5911964	GRAVELINE DIGUE LEVEL (SA)	Ne sait pas	Inventorié
NPC5911965		Ne sait pas	Inventorié
NPC5911966	Dunkerque Electrometallurgie (SA) PECHINEY	En activité	Inventorié
NPC5911967	Bus valera	En activité	Inventorié
NPC5911969	Cie pour Eclairage des villes (SA)	Activité terminée	Inventorié
NPC5911974	VANYWADE et MADLAINE (Ets)	Ne sait pas	Inventorié
NPC5911980	BANQUART Claude (Ets)	Activité terminée	Inventorié
NPC5911982	STAELENS-DEWULDER (Ets)	Ne sait pas	Inventorié
NPC5911996	SAFAC (Ets)	Ne sait pas	Inventorié
NPC5911997	BERNARD (Ets)	Ne sait pas	Inventorié
NPC5991129		Ne sait pas	Inventorié

Déchetteries

nom	nature	m_ouv
Centre de Tri de Dunkerque	Centre de tri	TRISELEC
Centre de Tri de Grande-Synthe	Centre de tri	NORVALO
Déchetterie de Bray-Dunes	Déchetterie	CU de Dunkerque
Déchetterie de Gravelines	Déchetterie	CU de Dunkerque
Déchetterie de Petite-Synthe	Déchetterie	CU de Dunkerque
Déchetterie de Rosendael	Déchetterie	CU de Dunkerque
Plateforme de compostage de Grande-Synthe	Plateforme de compostage	NORVALO
Plateforme de compostage de Petite-Synthe	Plateforme de compostage	CU de Dunkerque
Station de Transfert de Dunkerque	Station de transfert	CU de Dunkerque
Station de Transfert de Grande-Synthe	Station de transfert	NORVALO

Réseau, énergie**Canalisations**

exploitant	produits	type_effet
AIR_LIQUIDE	Oxygene	IRE
GRTgaz	Gaz	ELS
GRTgaz	Gaz	IRE
GRTgaz	Gaz	PEL
SRD		ELS
SRD		IRE
SRD		PEL
TOTAL_EF	Gazole	ELS
TOTAL_EF	Gazole	IRE
TOTAL_EF	Gazole	PEL
TOTAL_EF	Multi-Produits	ELS
TOTAL_EF	Multi-Produits	IRE
TOTAL_EF	Multi-Produits	PEL
TOTAL_EF	Oxygene	IRE
TOTAL_EF	Petrole Brut	ELS
TOTAL_EF	Petrole Brut	IRE
TOTAL_EF	Petrole Brut	PEL
TOTAL_EF	Propylene	ELS
TOTAL_EF	Propylene	IRE
TOTAL_EF	Propylene	PEL
TRAPIL_ODC	Hydrocarbure Liquide	ELS
TRAPIL_ODC	Hydrocarbure Liquide	IRE
TRAPIL_ODC	Hydrocarbure Liquide	PEL

Lignes RTE

libelle_1
LIT 225kV NO 1 AIR-LIQUIDE A GRANDE SYNTHE)-GRANDE-SYNTHE
LIT 225kV NO 1 BRAEK-GRANDE-SYNTHE
LIT 225kV NO 1 BRODE-WARANDE
LIT 225kV NO 1 DENNA-WARANDE
LIT 225kV NO 1 DUNES (LES)-DUNES / G.SYN Q.ECL 1
LIT 225kV NO 1 FOUTEIN-GRANDE-SYNTHE
LIT 225kV NO 1 GRAND-COLOMBIER-WARANDE
LIT 225kV NO 1 GRANDE-SYNTHE-DUNES / G.SYN Q.ECL 1
LIT 225kV NO 1 GRANDE-SYNTHE-HOLQUE
LIT 225kV NO 1 GRANDE-SYNTHE-QUATRE-ECLUSES

LIT 225kV NO 1 GRANDE-SYNTHE-ROZEBOOM
LIT 225kV NO 1 GRANDE-SYNTHE-WARANDE
LIT 225kV NO 1 GRANDE-SYNTHE-WESTHOUCK (COPENOR G.I.E.)
LIT 225kV NO 1 GRAVELINES (CENTRALE)-WARANDE
LIT 225kV NO 1 HOLQUE-WARANDE
LIT 225kV NO 1 QUATRE-ECLUSES-DUNES / G.SYN Q.ECL 1
LIT 225kV NO 2 BRAEK-GRANDE-SYNTHE
LIT 225kV NO 2 FOUTEIN-GRANDE-SYNTHE
LIT 225kV NO 2 GRAND-COLOMBIER-WARANDE
LIT 225kV NO 2 GRANDE-SYNTHE-WARANDE
LIT 225kV NO 2 GRANDE-SYNTHE-WESTHOUCK (COPENOR G.I.E.)
LIT 225kV NO 2 GRAVELINES (CENTRALE)-WARANDE
LIT 225kV NO 3 GRANDE-SYNTHE-WARANDE
LIT 225kV NO 4 DUNKERQUE (CENTRALE)-PREDE / DUNKE G.SYN 4
LIT 225kV NO 5 BRAEK-PREDEMBOURG
LIT 400kV NO 1 WARANDE-WEPPES
LIT 400kV NO 1 CHEVALET-WARANDE
LIT 400kV NO 1 GRAVELINES (CENTRALE)-WARANDE
LIT 400kV NO 1 MANDARINS-WARANDE
LIT 400kV NO 2 ATTAQUES (LES)-WARANDE
LIT 400kV NO 2 AVELIN-WARANDE
LIT 400kV NO 2 CHEVALET-WARANDE
LIT 400kV NO 2 GRAVELINES (CENTRALE)-WARANDE
LIT 400kV NO 3 GRAVELINES (CENTRALE)-WARANDE
LIT 400kV NO 4 GRAVELINES (CENTRALE)-WARANDE
LIT 400kV NO 5 GRAVELINES (CENTRALE)-WARANDE
LIT 400kV NO 6 GRAVELINES (CENTRALE)-WARANDE
LIT 90kV NO 1 FORTELET-GRANDE-SYNTHE
LIT 90kV NO 2 FORTELET-GRANDE-SYNTHE
LIT 90kV NO 1 AIR-LIQUIDE A GRANDE SYNTHE)-GRANDE-SYNTHE

LIT 90kV NO 1 ATTAQUES (LES)-GRAVELINES
LIT 90kV NO 1 DUNES (LES)-COUDE / DUNES G.SYN 1
LIT 90kV NO 1 GRANDE-SYNTHE-COUDE / DUNES G.SYN 1
LIT 90kV NO 1 GRANDE-SYNTHE-GRAVELINES
LIT 90kV NO 1 GRANDE-SYNTHE-NOORD (-GRACHT)
LIT 90kV NO 1 GRANDE-SYNTHE-USINOR (SOLLAC A DUNKERQUE)
LIT 90kV NO 1 HOLQUE-COUDE / HOLQU NOORD 1
LIT 90kV NO 1 NOORD (-GRACHT)-COUDE / HOLQU NOORD 1
LIT 90kV NO 2 GRANDE-SYNTHE-USINOR (SOLLAC A DUNKERQUE)
LIT 90kV NO 4 DUNKERQUE (CENTRALE)-GRANDE-SYNTHE

Risques technologiques**PPR Technologiques**

nom	etat_ppr
ALUMINIUM DUNKERQUE SA	Approuvé le 12/04/2012
BASF Agri-Production	Approuvé le 17/12/2010
PPRT Dunkerque	Prescrit le 20/02/2009
Ryssen Alcools	Approuvé le 27/12/2010
TOTAL Raffinage Marketing	Prescrit le 09/06/2009

Aléas miniers

Pas de résultat sur cette zone.

Puits de mines

Pas de résultat sur cette zone.

Sites industriels				
Etablissements ICPE				
identifiant	eta_nom	activite	regime	seveso
007000041	CUD (Dunkerque Grand Littoral)	A l'arrêt		NS - NON SEVESO
007000087	DECORNET MICHEL	Récolement fait		NS - NON SEVESO
007000101	NAVE MAURICE	A l'arrêt		NS - NON SEVESO
007000102	DDE	A l'arrêt	NC	NS - NON SEVESO
007000434	ISOCABDUNKERQUE	Cessation déclarée		NS - NON SEVESO
007000438	GTS INDUSTRIES	En fonctionnement	A	NS - NON SEVESO
007000480	EUROPIPE FRANCE SA	En fonctionnement	A	NS - NON SEVESO
007000481	AJINOMOTO SWEETENERS EUROPE SAS	En fonctionnement	A	NS - NON SEVESO
007000508	COMILOG Dunkerque	En fonctionnement	A	NS - NON SEVESO
007000509	EDF - DUNKERQUE	Cessation déclarée		NS - NON SEVESO
007000510	CMP DUNKERQUE	En fonctionnement	A	NS - NON SEVESO
007000527	TERIS SPECIALITES	Cessation déclarée		NS - NON SEVESO
007000551	TANK	En fonctionnement	A	NS - NON SEVESO
007000580	LES MOULINS DU LITTORAL	En fonctionnement	A	NS - NON SEVESO
007000581	ASTRA ZENECA DUNKERQUE PRODUCTION	En fonctionnement	A	NS - NON SEVESO
007000588	SRD	En fonctionnement	S	AS - SEUIL AS
007000600	SDMT	En fonctionnement	A	NS - NON SEVESO
007000635	BEFESA VALERA SAS	En fonctionnement	A	SB - SEUIL BAS
007000643	BORAX FRANCAIS	En fonctionnement	DC	NS - NON SEVESO
007000672	RUBIS TERMINAL UNICAN	En fonctionnement	S	AS - SEUIL AS
007000673	ASCOMETAL	En fonctionnement	A	NS - NON SEVESO
007000678	APF Dépôt	En fonctionnement	S	AS - SEUIL AS
007000683	ALUMINIUM DUNKERQUE SA	En fonctionnement	S	AS - SEUIL AS
007000719	SEAD	A l'arrêt		NS - NON SEVESO
007000720	GLENCORE Manganèse France SAS	En fonctionnement	A	NS - NON SEVESO
007000728	AIR LIQUIDE FRANCE INDUSTRIE (ex SOGIF)	En fonctionnement	S	AS - SEUIL AS
007000730	GASTON RINGO ets	Cessation déclarée		NS - NON SEVESO
007000742	DAUDRUY VAN CAUWENBERGHE et FILS	En fonctionnement	A	NS - NON SEVESO
007000766	POLYCHIM Industrie	En fonctionnement	A	NS - NON SEVESO
007000771	DEPOTS DE PETROLE COTIERS	En fonctionnement	S	AS - SEUIL AS
007000790	RUBIS TERMINAL MOLE V - Dépôt	En fonctionnement	S	AS - SEUIL AS
007000794	POLIMERI EUROPA FRANCE Dunes	En fonctionnement	S	AS - SEUIL AS
007000809	REXAM Beverage Can SAS	Cessation déclarée		NS - NON SEVESO
007000865	LEROUX SA - BOURBOURG	Récolement fait		NS - NON SEVESO

DREAL NPDC - 11/06/2014

007000870	NORD CHROME SAS	En fonctionnement	A	NS - NON SEVESO
007000884	BETAFENCE FRANCE SA	En fonctionnement	A	NS - NON SEVESO
007000918	TOTAL Etablissement des Flandres Dépôt	En fonctionnement	S	AS - SEUIL AS
007000954	HARSCO METALS SOLOMAT INDUSTRIE SAS	Cessation déclarée	A	NS - NON SEVESO
007000955	ARCELOR Mittal Atlantique et Lorraine	En fonctionnement	A	NS - NON SEVESO
007000956	ARCELORMITTAL Dunkerque	En fonctionnement	S	AS - SEUIL AS
007000962	KERNEOS	En fonctionnement	A	NS - NON SEVESO
007000997	CHAUFFERIE DE L'HOPITAL MARITI	En fonctionnement	DC	NS - NON SEVESO
007001023	ENERGIE GRAND LITTORAL	En fonctionnement	A	NS - NON SEVESO
007001046	LESIEUR - COUDEKERQUE	En fonctionnement	A	NS - NON SEVESO
007001049	CENTRE HOSPITALIER DE DUNKERQUE	En fonctionnement	DC	NS - NON SEVESO
007001114	SOTRALIM	En fonctionnement	A	NS - NON SEVESO
007001115	DELFI NORD CACAO	En fonctionnement	A	NS - NON SEVESO
007001116	SOLARCA France	En fonctionnement	A	NS - NON SEVESO
007001117	BASF Agri-Production	En fonctionnement	S	AS - SEUIL AS
007001118	GASSCO (ex DTDA)	En fonctionnement	A	NS - NON SEVESO
007001123	DISTRIPLAST	En fonctionnement	A	NS - NON SEVESO
007001125	CHARCUTERIE DES FLANDRES LOCKS	En fonctionnement	A	NS - NON SEVESO
007001126	MARINE HARVEST APPETI MARINE	En fonctionnement	A	NS - NON SEVESO
007001128	MOULIN D'OR	En fonctionnement	A	NS - NON SEVESO
007001251	UIOM Petite-Synthe	A l'arrêt		NS - NON SEVESO
007001279	GDF SUEZ Thermique France	En fonctionnement	A	NS - NON SEVESO
007001305	ARNO DUNKERQUE	En fonctionnement		NS - NON SEVESO
007001324	AUCHAN FLANDRE LITTORALE	En fonctionnement	A	NS - NON SEVESO
007001414	CARCOOP STATIONS SERVICE (carcoop france	En fonctionnement	E	NS - NON SEVESO
007001454	CET DU BOIS DES FORTS	A l'arrêt		NS - NON SEVESO
007001533	COOPERATIVE LINIERE AGRICOLE DU LITTORAL	A l'arrêt		NS - NON SEVESO
007001675	DURIEZ Bourbourg	Récolement fait		NS - NON SEVESO
007001707	ESSOR AGRICOLE	En fonctionnement	DC	NS - NON SEVESO
007001787	LESIEUR GENERALE CONDIMENTAIRE SAS	En fonctionnement	A	NS - NON SEVESO
007001842	IDEAL FIBRES & FABRICS	Cessation déclarée		NS - NON SEVESO
007001856	ISOCAB FRANCE SA -GDE-SYNTHÉ	En fonctionnement	A	NS - NON SEVESO
007001873	KRABANSKY	En fonctionnement	A	NS - NON SEVESO
007001940	LOOTEN	En fonctionnement	DC	NS - NON SEVESO
007001991	MINERVAL	En fonctionnement	A	NS - NON SEVESO
007002003	MORILLON CORVOL	En fonctionnement	A	NS - NON SEVESO

DREAL NPDC - 11/06/2014

007002027	SITA Nord (ex NORVALO) Grande synthe	En fonctionnement	A	NS - NON SEVESO
007002043	NORD CEREALES	En fonctionnement	A	NS - NON SEVESO
007002054	NORMED	A l'arrêt		NS - NON SEVESO
007002060	NOUVELLE CLINIQUE VILLETTE	En fonctionnement		NS - NON SEVESO
007002061	NOUVELLE RIZERIE DU NORD	En fonctionnement	A	NS - NON SEVESO
007002063	NOVATECH	A l'arrêt		NS - NON SEVESO
007002066	SOFRINO SOGENA	En fonctionnement	DC	NS - NON SEVESO
007002103	POLYCLINIQUE DE GRANDE SYNTHÉ	En construction	DC	NS - NON SEVESO
007002176	SDME	En fonctionnement	A	NS - NON SEVESO
007002183	S.T.R - EUROVIA	En fonctionnement	A	NS - NON SEVESO
007002233	SGD	En fonctionnement	A	NS - NON SEVESO
007002246	SILONOR	En fonctionnement	D	NS - NON SEVESO
007002247	UNEAL Petite-Synthe (ex SEF)	En fonctionnement	A	NS - NON SEVESO
007002265	SNPI	A l'arrêt	DC	NS - NON SEVESO
007002290	SOGETRA	En fonctionnement	E	SB - SEUIL BAS
007002326	POLIMERI EUROPA FRANCE Fortelet	En fonctionnement	S	AS - SEUIL AS
007002375	TRANS TERMINAL SERVICE (TTS)	En fonctionnement	A	NS - NON SEVESO
007002417	VANYWAEDE J. SA	En fonctionnement	A	NS - NON SEVESO
007002496	BEFESA STEEL (ex STDM - LEMAIRE)	En fonctionnement	A	NS - NON SEVESO
007002541	POLYCHIM	En fonctionnement	A	NS - NON SEVESO
007002542	LA FLANDRE Cappelle la Grande	En fonctionnement	A	NS - NON SEVESO
007002602	SEA-BULK (GIE NORVRAC)	En fonctionnement	A	NS - NON SEVESO
007002604	SICA NORD-CEREALES	Récolement fait	A	NS - NON SEVESO
007002605	CITIS FORMING SNC	En fonctionnement	A	NS - NON SEVESO
007002609	SMURFIT KAPPA FRANCE	Récolement fait		NS - NON SEVESO
007002614	DUNFRESH	En fonctionnement	A	NS - NON SEVESO
007002615	DUNFROST	En fonctionnement	DC	NS - NON SEVESO
007002666	JEAN STALAVEN	En fonctionnement	A	NS - NON SEVESO
007002860	ARCELORMITTAL - Decharge du Puythouck	En fonctionnement		NS - NON SEVESO
007002864	Redstone Invest C (SCI)	En fonctionnement	A	NS - NON SEVESO
007002913	SANINORD Bourbourg	A l'arrêt		NS - NON SEVESO
007002929	LYONNAISE DES EAUX	A l'arrêt		NS - NON SEVESO
007003091	CVO (Dunkerque)	En fonctionnement	A	NS - NON SEVESO
007003103	KURSAAL	En fonctionnement	A	NS - NON SEVESO
007003104	PARISOT SIEGES - GREEN SOFA	En fonctionnement	DC	NS - NON SEVESO
007003105	INDUSTEEL DUNKERQUE (ex UF ACIERS)	En fonctionnement	A	NS - NON SEVESO

DREAL NPDC - 11/06/2014

007003106	CEMEX BETONS NORD OUEST	En fonctionnement	D	NS - NON SEVESO
007003108	HONONE VAILLANT et Fils	Récolement fait		NS - NON SEVESO
007003138	AUCHAN carburant - GDE-SYNTHÉ	En fonctionnement	A	NS - NON SEVESO
007003172	PHOENIX SERVICES FRANCE (ex GAGNERAUD)	En fonctionnement	A	NS - NON SEVESO
007003195	HOLCIM France - DUNKERQUE	En fonctionnement	A	NS - NON SEVESO
007003212	GAZ-DE-FRANCE	En fonctionnement	DC	NS - NON SEVESO
007003214	MGF LOGISTIQUE DUNKERQUE	En fonctionnement	A	NS - NON SEVESO
007003281	BP FRANCE - ST-POL S/MER	Récolement fait		NS - NON SEVESO
007003322	RYSSÉN ALCOOLS SAS (Loon Plage)	En fonctionnement	S	AS - SEUIL AS
007003324	BOITEL SA	A l'arrêt		NS - NON SEVESO
007003325	EDTC	Récolement fait		NS - NON SEVESO
007003347	EUPEC FRANCE (site de Sollac)	En fonctionnement	A	NS - NON SEVESO
007003398	HYDROPALE	En fonctionnement	A	NS - NON SEVESO
007003405	BP FRANCE	A l'arrêt		NS - NON SEVESO
007003406	GOELAND MAREE	En fonctionnement	D	NS - NON SEVESO
007003407	JRC (station BP)	En fonctionnement	DC	NS - NON SEVESO
007003408	WIÉREZ	A l'arrêt	DC	NS - NON SEVESO
007003419	LD TRAVOCEAN	En fonctionnement	NC	NS - NON SEVESO
007003442	RENAULT DUNKERQUE	En fonctionnement	DC	NS - NON SEVESO
007003444	SIVOM Usine incinération St Georges/l'Aa	Cessation déclarée		NS - NON SEVESO
007003445	FRAIS EMBALL	Récolement fait		NS - NON SEVESO
007003446	ORTEC INDUSTRIE SAS	En fonctionnement		NS - NON SEVESO
007003458	VRACS DU NORD	En fonctionnement	A	NS - NON SEVESO
007003461	MATERIAUX ROUTIERS DU LITTORAL (MRL)	En fonctionnement	D	NS - NON SEVESO
007003496	SGA	En fonctionnement	A	NS - NON SEVESO
007003508	FRANCE TELECOM	En fonctionnement	D	NS - NON SEVESO
007003509	ERDF - COUDEKERQUE	En fonctionnement	D	NS - NON SEVESO
007003510	APPIA NORD	En fonctionnement	NC	NS - NON SEVESO
007003515	LYONNAISE DES EAUX Loon Plage	A l'arrêt		NS - NON SEVESO
007003520	BANALLIANCE	En fonctionnement		NS - NON SEVESO
007003528	DMS (GRANDE-SYNTHÉ)	A l'arrêt		NS - NON SEVESO
007003538	EQUATORIA	En fonctionnement	D	NS - NON SEVESO
007003570	CREIMMO - LOGISTIMMO 5	En fonctionnement	DC	NS - NON SEVESO
007003578	BOZEL EUROPE SAS(ex VALE - ex RDME)	En fonctionnement	A	NS - NON SEVESO
007003583	ROSENDAEL DISTRIBUTION SAS	En fonctionnement	DC	NS - NON SEVESO
007003587	NORD PICARDIE CARBURANTS	A l'arrêt	DC	NS - NON SEVESO

DREAL NPDC - 11/06/2014

007003588	ENDEL	A l'arrêt	DC	NS - NON SEVESO
007003606	EUPEC Services	En fonctionnement		NS - NON SEVESO
007003607	NORD PICARDIE CARBURANTS	Récolement fait		NS - NON SEVESO
007003613	EUPEC FRANCE (Saint-Pol)	En fonctionnement	DC	NS - NON SEVESO
007003616	PORT DE DUNKERQUE (EST)	En fonctionnement	A	NS - NON SEVESO
007003617	DEMEYERE	En fonctionnement	NC	NS - NON SEVESO
007003624	SIFOP	En fonctionnement	NC	NS - NON SEVESO
007003625	ENVINORD	En fonctionnement	D	NS - NON SEVESO
007003698	L.A LINIERE	En fonctionnement	A	NS - NON SEVESO
007003723	TLN	En construction	DC	NS - NON SEVESO
007003862	EUROVIA STR SAS	En construction	D	NS - NON SEVESO
007003902	GEOVIA-DUNKERQUE	En construction		NS - NON SEVESO
007003941	CVE - VALNOR	En fonctionnement	A	NS - NON SEVESO
007004137	PMMI	A l'arrêt		NS - NON SEVESO
007004161	ARCELORMITTAL AUTO PROCESSING	En fonctionnement	A	NS - NON SEVESO
007004176	PLAINTES HORS ICPE	En fonctionnement		NS - NON SEVESO
007004186	SERSOFAB SAS	En fonctionnement		NS - NON SEVESO
007004199	Match	En fonctionnement	DC	NS - NON SEVESO
007004219	EIFFAGE Travaux Publics	Cessation déclarée		NS - NON SEVESO
007004245	SDVM	En fonctionnement	D	NS - NON SEVESO
007004285	TRISELEC	En fonctionnement	A	NS - NON SEVESO
007004287	GALLOO Bourbourg Recyclage ex bertout	En fonctionnement	A	NS - NON SEVESO
007004290	STRAP Dunkerque (ex rue BERTEAUX-St POL)	En fonctionnement	A	NS - NON SEVESO
007004294	BERTOUT FRERES	A l'arrêt		NS - NON SEVESO
007004295	CASSE A CLEM	Cessation déclarée		NS - NON SEVESO
007004296	SERDOBBEL	En fonctionnement	A	NS - NON SEVESO
007004297	AUTO PIECES 59	En fonctionnement	A	NS - NON SEVESO
007004298	EPAV/AUTO	En fonctionnement	A	NS - NON SEVESO
007004300	CAPNOR	En fonctionnement	A	NS - NON SEVESO
007004301	DEMEYERE	A l'arrêt		NS - NON SEVESO
007004322	DECOCK JEAN SA	En fonctionnement		NS - NON SEVESO
007004362	GALLOO Littoral (ex DK FER,ex CAPELAERE)	En fonctionnement	A	NS - NON SEVESO
007004408	OPALINE REAL ESTATE	En construction	DC	NS - NON SEVESO
007004416	SIORAT	Récolement fait	A	NS - NON SEVESO
007004420	PLAINTES HORS ICPE	En construction		NS - NON SEVESO
007004438	STRAP Grande-Synthe	En fonctionnement	A	NS - NON SEVESO

DREAL NPDC - 11/06/2014

007004442	LAVORA CLEAN	En fonctionnement		NS - NON SEVESO
007004445	PRESSING ECO	En fonctionnement	DC	NS - NON SEVESO
007004449	PRESSING DES REMPARTS	En fonctionnement		NS - NON SEVESO
007004496	Grand Garage de la Route de Dunkerque	En fonctionnement	DC	NS - NON SEVESO
007004497	AS24	En construction	DC	NS - NON SEVESO
007004499	EIFFAGE ENERGIE INDUSTRIE NORD	En fonctionnement	DC	NS - NON SEVESO
007004507	SOVAE	En construction		NS - NON SEVESO
007004510	UNEAL Bourbourg	En fonctionnement	NC	NS - NON SEVESO
007004567	CHAUFFERIE DALKIA	En fonctionnement		NS - NON SEVESO
007004568	DECHETTERIE DE ROSENDAEL	En fonctionnement		NS - NON SEVESO
007004595	DUNKERQUE LNG	En construction	S	AS - SEUIL AS
007004620	BATI LEASE	En construction	A	NS - NON SEVESO
007004733	MINAKEM	En fonctionnement	S	AS - SEUIL AS
007004750	AGRI-COMPOST NORD	En fonctionnement	D	NS - NON SEVESO
007004754	DECO PEINTURE INDUSTRIE	En fonctionnement	DC	NS - NON SEVESO
007004760	BEFESA Zinc	En fonctionnement	DC	NS - NON SEVESO
007004779	EGD	En fonctionnement	D	NS - NON SEVESO
007004815	ESPITALIER GARCIA	En construction	D	NS - NON SEVESO
007004855	CALOIN SNC	A l'arrêt		NS - NON SEVESO
007004865	PORT DE DUNKERQUE	En fonctionnement	DC	NS - NON SEVESO
007004879	CNPE Gravelines	En fonctionnement		NS - NON SEVESO
007004882	COLAS RAIL	En construction		NS - NON SEVESO
007005003	TRANSPORTS THULLIEZ TOP	En fonctionnement	NC	NS - NON SEVESO
007005005	MICHEL MARKEY	En fonctionnement		NS - NON SEVESO
007005025	GONDRAND	En fonctionnement	NC	NS - NON SEVESO
007005050	DIESTER INDUSTRIE FLANDRE	En fonctionnement	A	NS - NON SEVESO
007005058	Michel MARKEY	En construction	D	NS - NON SEVESO
007005069	JULIEN D'HULSTER	Cessation déclarée		NS - NON SEVESO
007005077	SARL LEVANT	En construction	DC	NS - NON SEVESO
007005078	LEVANT	En construction		NS - NON SEVESO
007005080	PORT DE DUNKERQUE (OUEST)	En fonctionnement	A	NS - NON SEVESO
007005093	RAMERY Environnement (ex L.N.D.E)	En fonctionnement	D	NS - NON SEVESO
007005118	A à Z Santé (ex SECURIMED)	En fonctionnement	D	NS - NON SEVESO
007005131	ESSO	En fonctionnement	DC	NS - NON SEVESO
007005155	INTERMARCHÉ	En construction	DC	NS - NON SEVESO
007005158	R.E.F.	En construction	DC	NS - NON SEVESO

DREAL NPDC - 11/06/2014

007005159	CAPELAERE	Cessation déclarée		NS - NON SEVESO
007005160	AS24	En construction	DC	NS - NON SEVESO
007005205	SNCF	En construction	DC	NS - NON SEVESO
007005261	centre autoroutier Coudekerque-Branche	En construction		NS - NON SEVESO
007005267	BIONEXT G	En construction		NS - NON SEVESO
007005277	CAPNOR	En construction		NS - NON SEVESO
007005279	TOTAL (Ex ELF)	En fonctionnement	E	NS - NON SEVESO
007005341	DE NEUTER	En fonctionnement	E	NS - NON SEVESO
007005348	TOTAL relais du Pont loby	En fonctionnement	DC	NS - NON SEVESO
007005381	SCI 3 C	En construction	D	NS - NON SEVESO
007005384	SITA NORD Démantèlement NHU	En construction		NS - NON SEVESO
007005414	OIL FRANCE - rue de Lille	En construction	DC	NS - NON SEVESO
007005415	OIL FRANCE - Avenue des Bains	En construction		NS - NON SEVESO
007005428	APF Appontement	En construction	A	NS - NON SEVESO
007005438	G&V SERVICESTATIONS France SARL	En construction	DC	NS - NON SEVESO
007005464	BH TOTAL MBK SNC	En construction	DC	NS - NON SEVESO
007005532	SERVI CAR	En construction		NS - NON SEVESO
007005538	VANDAELE Marc SARL	En construction		NS - NON SEVESO
007005557	SOTRALIM	En construction		NS - NON SEVESO
007005577	Mairie de Dunkerque (services techniques	En fonctionnement		NS - NON SEVESO
007005579	DESTOCK SAS	En fonctionnement	D	NS - NON SEVESO
007005629	VNF TD n° 1	En construction	A	NS - NON SEVESO
007005633	TOTAL ENERGIE DEVELOPPEMENT (Mardyck)	En fonctionnement	A	NS - NON SEVESO
007005665	MMS (magasinage manutention service)	En construction	A	NS - NON SEVESO
007005682	HOLCIM BETON	En construction	D	NS - NON SEVESO
007005683	NICODEME	En construction		NS - NON SEVESO
007005686	RUBIS TERMINAL Môle 5 - Appontements	En construction	A	NS - NON SEVESO
007005690	GPMD - Plate-forme sédiments	En fonctionnement	A	NS - NON SEVESO
007005691	Collecteurs-transporteurs DD (générique)	En construction		NS - NON SEVESO
007005692	POLIMERI EUROPA FRANCE APPONTEMENTS	En construction	A	NS - NON SEVESO
007005777	SARL CEREF	En construction		NS - NON SEVESO
007005812	TOTAL Ets des Flandres - Appontements	En construction	A	NS - NON SEVESO
007005814	BERNARD Christophe	En construction	D	NS - NON SEVESO
007005824	EIFFAGE - Partie Multimodale	En construction	S	AS - SEUIL AS
007005825	EIFFAGE - Partie Entrepôt	En construction	S	AS - SEUIL AS
007005847	CEREF	En fonctionnement	D	NS - NON SEVESO

DREAL NPDC - 11/06/2014

007005870	DBS (Dunkerque Bonded Stores	En construction		NS - NON SEVESO
007005881	DEBUSSCHE DIESEL	En construction		NS - NON SEVESO
028300002	MARQUIS Transports et Logistique	En fonctionnement	A	NS - NON SEVESO
028300003	NORD BROYAGE	En fonctionnement	A	NS - NON SEVESO
028300004	DAILY FRESH	En fonctionnement	D	NS - NON SEVESO
028300008	SINGER FRERES	En fonctionnement	DC	NS - NON SEVESO
028300010	Air Liquide France Industrie(ALFI)	En fonctionnement	A	NS - NON SEVESO
028300013	CORA	En fonctionnement	E	NS - NON SEVESO
028300014	BRASSERIE BOUS	Récolement fait	D	NS - NON SEVESO
028300015	ADF TARLIN	En fonctionnement	DC	NS - NON SEVESO
028300018	GN VERT	En fonctionnement	NC	NS - NON SEVESO
028300019	LITTORAL VI	En fonctionnement	DC	NS - NON SEVESO
028300020	GAZELEY LOGISTICS SAS	A l'arrêt		NS - NON SEVESO
028300036	DMS - ancien site CARON-LICOUR	A l'arrêt		NS - NON SEVESO
028300039	IMMOPORA (S.C.I.)	En fonctionnement	A	NS - NON SEVESO
028300041	DK'BUS MARINE	En fonctionnement	DC	NS - NON SEVESO
028300042	Traction du Littoral	En fonctionnement	DC	NS - NON SEVESO
028300059	NORD ESTER	En fonctionnement	A	NS - NON SEVESO
028300062	AKOLAD	En fonctionnement	NC	NS - NON SEVESO
028300063	CMT Inspection	En fonctionnement	NC	NS - NON SEVESO
028300064	SISE	En fonctionnement	D	NS - NON SEVESO
028300067	INTERMARCHE	En fonctionnement	DC	NS - NON SEVESO
028300071	VAESKEN SAS	En fonctionnement	DC	NS - NON SEVESO
028300081	VAESKEN Bourbourg	En fonctionnement	DC	NS - NON SEVESO
028300082	EMMAUS	En construction		NS - NON SEVESO
055900022	GAEC DELABAERE PERE ET FILS	En fonctionnement	A	
055900263	DAMBRICOURT YVES	En fonctionnement	A	
055900264	PIETERS BRUNO	En fonctionnement	D	
055900265	EARL LELIEUR	En fonctionnement	A	
055900266	EARL VANHAECKEGROMMENDYCK	En fonctionnement	D	
055900267	GOMBERT Jean Paul	En fonctionnement	D	
055900268	DELHAYE PATRICE	En fonctionnement	D	
055900269	EARL JANSSEN	En fonctionnement	A	
055900270	EARL SMEE	En fonctionnement	D	
055900708	PARC ZOOLOGIQUE	En fonctionnement	A	
055900737	VANDAMME FRANCIS	En fonctionnement	D	
055900738	GIBMAT (SARL)	En fonctionnement	D	
055900764	AQUANORD SA	En fonctionnement	A	
055900765	BEUGNET ARSENE	En fonctionnement	D	
055901014	DECLERCQ LAURENT	En fonctionnement	A	
055901620	EARL COOCHE DOMINIQUE	En fonctionnement	D	
055901733	VERHULST FRANCOIS	En fonctionnement	D	
055902016	VANDEVELDE SEBASTIEN PIERRE ALAIN	En fonctionnement	D	
055902035	SPA DE DUNKERQUE	En fonctionnement		
055902037	MUSEE AQUARIOPHILE	En fonctionnement	A	
055902049	ASS AQUARIOPHILIE ET DE TERRARIOPHILIE	En fonctionnement	A	

DREAL NPDC - 11/06/2014

055902064	SARL SENAME	En fonctionnement	D	
055902099	COMMUNE DE SPYCKER	En fonctionnement		
055902154	SOCIETE D'EXPLOITATION DES ABATTOIRS DE	A l'arrêt		
055902155	SOCIETE D'EXPLOITATION DEBUYER	A l'arrêt		
055902156	STE PESQUEREL	A l'arrêt		
055902157	LES ABATTOIRS DU LITTORAL (SARL)	A l'arrêt		

Zones de développement de l'éolien

nom_zde	etat_zde
ZDE "Loon Plage"	RE

Risques naturels**Aléa sismicité**

nom_commune	type_alea
ARMBOUTS-CAPPEL	Faible
BOURBOURG	Faible
BRAY-DUNES	Faible
CAPPELLE-LA-GRANDE	Faible
COUDEKERQUE-BRANCHE	Faible
COUDEKERQUE-VILLAGE	Faible
CRAYWICK	Faible
DUNKERQUE	Faible
FORT-MARDYCK	Faible
GHYVELDE	Faible
GRANDE-SYNTHE	Faible
GRAND-FORT-PHILIPPE	Faible
GRAVELINES	Faible
LEFFRINCKOUCKE	Faible
LOON-PLAGE	Faible
SAINT-GEORGES-SUR-L'AA	Faible
SAINT-POL-SUR-MER	Faible
SPYCKER	Faible
TETEGHEM	Faible
ZUYDCOOTE	Faible

Atlas des Zones Inondables

Pas de résultat sur cette zone.

Submersion marine

insee	nom_com
59107	BRAY-DUNES
59155	COUDEKERQUE-BRANCHE
59183	DUNKERQUE
59260	GHYVELDE
59272	GRAND-FORT-PHILIPPE
59273	GRAVELINES
59340	LEFFRINCKOUCKE
59588	TETEGHEM
59668	ZUYDCOOTE

Occupation du sol en ha (sigale 09)**Espaces artificialisés**

nom_comm	tissu_urbain	industries_com_trans	mines_dech_c hantiens	espaces_verts
ARMBOUTS-CAPPEL	80,76	42,25	0,76	4,15
BOURBOURG	237,31	100,33	6,28	28,73
BRAY-DUNES	158,4	21,57	2,66	46,56
CAPPELLE-LA-GRANDE	135,68	58,63	3,46	12,95
COUDEKERQUE-BRANCHE	310,17	174,9	1	59,4
COUDEKERQUE-VILLAGE	76,72	9,67	3,93	80,67
CRAYWICK	25,1	28,47	11,79	4,45
DUNKERQUE	784,52	1155,57	254,71	153,18
FORT-MARDYCK	94,58	21,14	0	7,47
GHYVELDE	146,47	47,19	15,86	31,2
GRANDE-SYNTHE	277,87	787,6	92,75	116,66
GRAND-FORT-PHILIPPE	93,47	14,06	0	8,21

DREAL NPDC - 11/06/2014

GRAVELINES	246,78	358,66	91,21	68,83
LEFFRINCKOUCKE	100,94	89,63	5,58	16,38
LOON-PLAGE	169,86	391,08	62,72	48,24
SAINT-GEORGES-SUR-L'AA	26,72	11,87	74,5	6,9
SAINT-POL-SUR-MER	257,33	145,46	27,73	33,35
SPYCKER	61,21	19,49	4,94	5,71
TETEGHEM	246,57	60,46	9,04	41,17
ZUYDCOOTE	43,19	23,47	3,17	14,63

Zones cultivées

nom_comm	zones_arables	vergers	prairies	cultures_heterogenes
ARMBOUTS-CAPPEL	772,53	0	60,17	0
BOURBOURG	3261,59	0	171,3	1,06
BRAY-DUNES	271,68	0,25	1,2	0
CAPPELLE-LA-GRANDE	297,44	0	27,21	0
COUDEKERQUE-BRANCHE	187,71	0	55,35	0
COUDEKERQUE-VILLAGE	679,66	0	110,36	0
CRAYWICK	678,74	0	9,76	0
DUNKERQUE	601,01	0	51	0
FORT-MARDYCK	9,08	0	0	0
GHYVELDE	1032,81	0	107,72	0
GRANDE-SYNTHÉ	371,38	0	67,7	0
GRAND-FORT-PHILIPPE	35,59	0	28,15	0
GRAVELINES	878,52	0,1	138,76	0
LEFFRINCKOUCKE	308,63	0	13,22	0
LOON-PLAGE	2273,66	0	179,04	0
SAINT-GEORGES-SUR-L'AA	652,37	0	26,35	0
SAINT-POL-SUR-MER	47,2	0	0	0
SPYCKER	819,68	0	20,42	0
TETEGHEM	1321,52	0	132,65	0
ZUYDCOOTE	82,43	0	7,45	0

Forêts et espaces verts

nom_comm	forets	espaces_verts_naturels	espaces_sans_veget
ARMBOUTS-CAPPEL	16,78	0,63	0
BOURBOURG	18,89	0,21	0
BRAY-DUNES	0,89	0	339,57
CAPPELLE-LA-GRANDE	4,17	0	0
COUDEKERQUE-BRANCHE	25,71	88,38	0
COUDEKERQUE-VILLAGE	179,54	38,38	0
CRAYWICK	4,21	1,59	0
DUNKERQUE	56,34	16,45	65,23
FORT-MARDYCK	8,88	0	0
GHYVELDE	6,46	0	225,47
GRANDE-SYNTHÉ	109,66	82,53	0,02
GRAND-FORT-PHILIPPE	0,74	0	29,36
GRAVELINES	60,88	2,52	49,35
LEFFRINCKOUCKE	3,92	0	168,19
LOON-PLAGE	74,86	8,33	212,69
SAINT-GEORGES-SUR-L'AA	1,46	0	0
SAINT-POL-SUR-MER	5,13	0	0
SPYCKER	1,77	0	0
TETEGHEM	15,98	4,44	0
ZUYDCOOTE	1,04	0,68	74,67

Zones humides et Eaux

nom_comm	zh_interieures	zh_cotieres	eaux_interieures
ARMBOUTS-CAPPEL	0	0	24,93
BOURBOURG	6,18	0	40,24
BRAY-DUNES	0	0	3,47
CAPPELLE-LA-GRANDE	0	0	8,32
COUDEKERQUE-BRANCHE	0	0	27,56
COUDEKERQUE-VILLAGE	1,3	0	25,2
CRAYWICK	7,37	0	0,57
DUNKERQUE	2,34	0	125,69
FORT-MARDYCK	0	0	0
GHYVELDE	0,53	0	34,19
GRANDE-SYNTHÉ	0	0	67,3

DREAL NPDC - 11/06/2014

GRAND-FORT-PHILIPPE	15,32	1,41	0,18
GRAVELINES	0	0	37,46
LEFFRINCKOUCKE	0	0	7,89
LOON-PLAGE	24,54	0	51,95
SAINT-GEORGES-SUR-L'AA	2,81	0	11,54
SAINT-POL-SUR-MER	0	0	0,16
SPYCKER	0	0	4,9
TETEGHEM	3,12	0	63,02
ZUYDCOOTE	0	0	3,96

Synthèse des éléments constitutifs du PAC DREAL sur la commune de GRAVELINES (59273)

Nature, Paysages et Biodiversité

Arrêtés Préfectoraux de Protection de Biotope

Pas de résultat sur cette zone.

Natura 2000 - Sites d'intérêts communautaires

Pas de résultat sur cette zone.

Natura 2000 - Zones de protection spéciales

Pas de résultat sur cette zone.

Parcs Naturels Régionaux

Pas de résultat sur cette zone.

Sites RAMSAR

Pas de résultat sur cette zone.

Réserves naturelles

Pas de résultat sur cette zone.

ZICO

Pas de résultat sur cette zone.

Znieff 1

id_diren	nom	id_spn
00000211	Dunes de Gravelines	310030011
00000215	Heronnière de Gravelines	310030014

Znieff 2

id_diren	nom	id_spn
01090000	Plaine maritime flamande entre Watten, Loon-Plage et Oye-Plage	310014024

Sites classés

cle_unique	nom
59SC06	Moulin des Huttes

Sites inscrits

Pas de résultat sur cette zone.

Inventaire géologique

Pas de résultat sur cette zone.

Forêt

Forêts domaniales

Pas de résultat sur cette zone.

Réserves biologiques

Pas de résultat sur cette zone.

Eau**SAGE**

nom	lb_etat
Delta de l'Aa	Mis en oeuvre

Contrats de milieux

Pas de résultat sur cette zone.

Captages

Pas de résultat sur cette zone.

Stations hydrométriques

Pas de résultat sur cette zone.

Nuisance**Pollution des sols : BASOL**

nom_site	commune
ANCIENNE DECHARGE GRAVELINES PORTE AUX BOULES	Gravelines
Befesa Valera	Gravelines
COMILOG DUNKERQUE (ex DEM)	Gravelines
Européenne de Développement Technique et Commercial (EDTC)	Gravelines
GRAVELINES DIGUE LEVEL	Gravelines
INSTALLATION TECHNIQUE DE GAZ DE FRANCE GDF	Gravelines
MECCANO SA	Calais
NORD PICARDIE CARBURANTS - Station service Martens	Gravelines
SMURFIT Kappa France (cartonnerie de Gravelines)	Gravelines
Total Raffinage France - Appontements Pétroliers des Flandres	Gravelines

Pollution des sols : BASIAS

identifiant	raisons_sociales	etat_d_occupation_du_site	etat_de_connaissance
NPC5911013	BOITEL François (SARL) (Anc. BOITEL et Fils (SA))	Ne sait pas	Inventorié
NPC5911026	EDF ? (Ets)	Ne sait pas	Inventorié
NPC5911064	ROUSSELLE (Ets)	Activité terminée	Inventorié
NPC5911081	EICHELBREUMER (Ets) (Anc.VALENTIN (Ets))	Ne sait pas	Inventorié
NPC5911083	Cartonnerie Mécanique du Nord (SA) (Anc. HAEMERS et VAN DEN BAVIERE(Ets))	Ne sait pas	Inventorié
NPC5911084	CARRU Victor (Ets)	Ne sait pas	Inventorié
NPC5911261	Compagnie industrielle des pétroles (SA)	Ne sait pas	Inventorié
NPC5911266	NOTTEBAERT (Ets)	Activité terminée	Inventorié
NPC5911270	DUWQUET (Ets)	Ne sait pas	Inventorié
NPC5911340	Compagnie pour l'éclairage des villes (Anc. Société du gaz de Gravelines) (Ets)	Ne sait pas	Inventorié
NPC5911341	COSTEUX- HOQUET (Ets)	Activité terminée	Inventorié
NPC5911342	LARIDANT Henri Louis (Ets)	Ne sait pas	Inventorié
NPC5911343	BABILAERE Gustave (Ets)	Activité terminée	Inventorié
NPC5911344	M. VERGNAUD (Ets)	Ne sait pas	Inventorié
NPC5911345	M. PICQUE-DOUBLECOURT (Ets)	Ne sait pas	Inventorié
NPC5911346	BOULANGER Paul [DEVRIENDT (Anc. TANCHON Georges)] (Ets)	Activité terminée	Inventorié
NPC5911347	Léon PARIS (Ets)	Ne sait pas	Inventorié
NPC5911348	DE CAESEMACKER Vve (Anc. DE CAESEMACKER Paul) (Ets)	Activité terminée	Inventorié

DREAL NPDC - 27/11/2014

NPC5911350	HENNON " BOURCHIER et DELUTAONT (Ets)	Ne sait pas	Inventorié
NPC5911351	LARIDANT (Ets)	Ne sait pas	Inventorié
NPC5911352	CIROT (Ets)	Ne sait pas	Inventorié
NPC5911353	HENNON Martin (Ets)	Ne sait pas	Inventorié
NPC5911354	VANDEBUSSCHE Gérard { Anc. VANDEBUSSCHE Josiane [Anc. VAN RAET (Anc. Jehan LEROUX DE BRETAGNE)]} (Ets)	En activité	Inventorié
NPC5911355	VAILLANT Fils Honoré (Ets)	Ne sait pas	Inventorié
NPC5911356	BOITEL et Fils (Ets)	Ne sait pas	Inventorié
NPC5911357	DE BRETAGNE jehan Maurice Marie Auguste (Ets)	Activité terminée	Inventorié
NPC5911368	MOREAUX (Ets)	Activité terminée	Inventorié
NPC5911589	GOURDIN Frères (Ets)	Ne sait pas	Inventorié
NPC5911689	VERHAEGHE Henri (Ets)	Activité terminée	Inventorié
NPC5911691	PETIT et DAMIENS (SARL)	Ne sait pas	Inventorié
NPC5911704	VERCOUTRE Jean (Ets)	Ne sait pas	Inventorié
NPC5911707	QUENTON Marcel (Ets)	Ne sait pas	Inventorié
NPC5911708	SIMONE Raymond (Ets)	Activité terminée	Inventorié
NPC5911724	BANQUART Jean (Ets)	Activité terminée	Inventorié
NPC5911734	Tissage de Comines (SA)	Ne sait pas	Inventorié
NPC5911738	DURAND Robert (Ets)	Ne sait pas	Inventorié
NPC5911753	RABAT(Ets)	En activité	Inventorié
NPC5911816	DOURDENT Pascal (Ets)	Activité terminée	Inventorié
NPC5911817	Société Anonyme de Manutention et de transports internationaux (SA)	Ne sait pas	Inventorié
NPC5911863	Cartonneries mécaniques du Nord (SA)	En activité	Inventorié
NPC5911960	HUTCHINSON A. et Cie (Ets)	Ne sait pas	Inventorié
NPC5911962	GAZ de France (SA)	Ne sait pas	Inventorié
NPC5911963	Appontements Pétroliers des Flandres	En activité	Inventorié
NPC5911964	GRAVELINE DIGUE LEVEL (SA)	Ne sait pas	Inventorié
NPC5911965		Ne sait pas	Inventorié
NPC5911967	Bus valera	En activité	Inventorié
NPC5911969	Cie pour Eclairage des villes (SA)	Activité terminée	Inventorié
NPC5911980	BANQUART Claude (Ets)	Activité terminée	Inventorié

Déchetteries

nom	nature	m_ouv
Déchetterie de Gravelines	Déchetterie	CU de Dunkerque

Réseau, énergie**Canalisations**

exploitant	produits	type_effet
GRTgaz	Gaz	ELS
GRTgaz	Gaz	IRE
GRTgaz	Gaz	PEL
TOTAL_EF	Gazole	ELS
TOTAL_EF	Gazole	IRE
TOTAL_EF	Gazole	PEL
TOTAL_EF	Petrole Brut	ELS
TOTAL_EF	Petrole Brut	IRE
TOTAL_EF	Petrole Brut	PEL

Lignes RTE

libelle_1
LIT 225kV NO 1 BRODE-WARANDE
LIT 225kV NO 1 DENNA-WARANDE
LIT 225kV NO 1 GRAND-COLOMBIER-WARANDE
LIT 225kV NO 1 GRAVELINES (CENTRALE)-WARANDE
LIT 225kV NO 2 GRAND-COLOMBIER-WARANDE
LIT 225kV NO 2 GRAVELINES (CENTRALE)-WARANDE
LIT 400kV NO 1 GRAVELINES (CENTRALE)-WARANDE
LIT 400kV NO 2 GRAVELINES (CENTRALE)-WARANDE
LIT 400kV NO 3 GRAVELINES (CENTRALE)-WARANDE
LIT 400kV NO 4 GRAVELINES (CENTRALE)-WARANDE
LIT 400kV NO 5 GRAVELINES (CENTRALE)-WARANDE
LIT 400kV NO 6 GRAVELINES (CENTRALE)-WARANDE
LIT 90kV NO 1 ATTAQUES (LES)-GRAVELINES
LIT 90kV NO 1 GRANDE-SYNTHE-GRAVELINES

Risques technologiques**PPR Technologiques**

nom	etat_ppr
ALUMINIUM DUNKERQUE SA	Approuvé le 12/04/2012
BASF Agri-Production	Approuvé le 17/12/2010
TOTAL Raffinage Marketing	Prescrit le 09/06/2009

Aléas miniers

Pas de résultat sur cette zone.

Puits de mines

Pas de résultat sur cette zone.

Sites industriels**Etablissements ICPE**

identifiant	eta_nom	activite	regime	seveso
007000481	AJINOMOTO SWEETENERS EUROPE SAS	En fonctionnement	A	NS - NON SEVESO
007000508	COMILOG Dunkerque	En fonctionnement	A	NS - NON SEVESO
007000635	BEFESA VALERA SAS	En fonctionnement	A	SB - SEUIL BAS
007000678	APF Dépôt	En fonctionnement	S	AS - SEUIL AS
007000809	REXAM Beverage Can SAS	Cessation déclarée		NS - NON SEVESO
007001115	DELFI NORD CACAO	En fonctionnement	A	NS - NON SEVESO

DREAL NPDC - 27/11/2014

007001116	SOLARCA France	En fonctionnement	A	NS - NON SEVESO
007001117	BASF Agri-Production	En fonctionnement	S	AS - SEUIL AS
007002609	SMURFIT KAPPA FRANCE	Récolement fait		NS - NON SEVESO
007003108	HONONE VAILLANT et Fils	Récolement fait		NS - NON SEVESO
007003324	BOITEL SA	A l'arrêt		NS - NON SEVESO
007003325	EDTC	Récolement fait		NS - NON SEVESO
007003445	FRAIS EMBALL	Récolement fait		NS - NON SEVESO
007003606	EUPEC Services	En fonctionnement		NS - NON SEVESO
007003607	NORD PICARDIE CARBURANTS	Récolement fait		NS - NON SEVESO
007004219	EIFFAGE Travaux Publics	Cessation déclarée		NS - NON SEVESO
007004420	PLAINTES HORS ICPE	En construction		NS - NON SEVESO
007004449	PRESSING DES REMPARTS	En fonctionnement		NS - NON SEVESO
007004496	Grand Garage de la Route de Dunkerque	En fonctionnement	DC	NS - NON SEVESO
007004760	BEFESA Zinc	En fonctionnement	DC	NS - NON SEVESO
007004879	CNPE Gravelines	En fonctionnement		NS - NON SEVESO
007005384	SITA NORD Démantèlement NHU	En construction		NS - NON SEVESO
007005428	APF Appontement	En construction	A	NS - NON SEVESO
007005691	Collecteurs-transporteurs DD (générique)	En construction		NS - NON SEVESO
028300015	ADF TARLIN	En fonctionnement	DC	NS - NON SEVESO
028300063	CMT Inspection	En fonctionnement	NC	NS - NON SEVESO
028300071	VAESKEN SAS	En fonctionnement	DC	NS - NON SEVESO
055900764	AQUANORD SA	En fonctionnement	A	
055900765	BEUGNET ARSENE	En fonctionnement	D	

Zones de développement de l'éolien

Pas de résultat sur cette zone.

Risques naturels**Aléa sismicité**

nom_commune	type_alea
GRAVELINES	Faible

Atlas des Zones Inondables

Pas de résultat sur cette zone.

Submersion marine

insee	nom_com
59273	GRAVELINES

Occupation du sol en ha (sigale 09)**Espaces artificialisés**

nom_comm	tissu_urbain	industries_com_trans	mines_dech_c hantiers	espaces_verts
GRAVELINES	246,78	358,66	91,21	68,83

DREAL NPDC - 27/11/2014

Zones cultivées

nom_comm	zones_arables	vergers	prairies	cultures_heterogenes
GRAVELINES	878,52	0,1	138,76	0

Forêts et espaces verts

nom_comm	forets	espaces_verts_naturels	espaces_sans_veget
GRAVELINES	60,88	2,52	49,35

Zones humides et Eaux

nom_comm	zh_interieures	zh_cotieres	eaux_interieures
GRAVELINES	0	0	37,46

Synthèse des éléments constitutifs du PAC DREAL sur la commune de DUNKERQUE (59183)

Nature, Paysages et Biodiversité

Arrêtés Préfectoraux de Protection de Biotope

Pas de résultat sur cette zone.

Natura 2000

id	nom
FR3100474	Dunes de la plaine maritime flamande
FR3112006	BANCS DES FLANDRES

Parcs Naturels Régionaux

Pas de résultat sur cette zone.

Sites RAMSAR

Pas de résultat sur cette zone.

Réserves naturelles

Pas de résultat sur cette zone.

ZICO

Pas de résultat sur cette zone.

Znieff 1

id_diren	nom	id_spn
00000030	Dunes de Leffrinckoucke	310013271
00000074	Dune du Clipon	310007020
00000096	Marais et pelouses sableuses de Fort Mardyck	310013300
00000216	Marais du Prédembourg, Bois du Puythouck et Pont à Roseaux	310030015
01090001	Bassin de Coppenaxfort, watergang du Zout Gracht et prairies et mares de la Ferme Belle à Loon-Plage	310013303

Znieff 2

id_diren	nom	id_spn
01090000	Plaine maritime flamande entre Watten, Loon-Plage et Oye-Plage	310014024

Sites classés

Pas de résultat sur cette zone.

Sites inscrits

Pas de résultat sur cette zone.

Inventaire géologique

Pas de résultat sur cette zone.

Forêt

Forêts domaniales

Pas de résultat sur cette zone.

Réserves biologiques

Pas de résultat sur cette zone.

Eau**SAGE**

nom	lb_etat
Delta de l'Aa	Mis en oeuvre

Contrats de milieux

Pas de résultat sur cette zone.

Captages

Pas de résultat sur cette zone.

Stations hydrométriques

Pas de résultat sur cette zone.

Nuisance**Pollution des sols : BASOL**

nom_site	commune
Ancien site NORMED - UF ACIERS	Dunkerque
ARCELOR ATLANTIQUE ET LORRAINE MARDYCK (ex Sollac Mardyck)	Grande-Synthe
ARCELOR DUNKERQUE	Grande-Synthe
ASTRA ZENECA DUNKERQUE PRODUCTION	Dunkerque
ateliers CALOIN - malo les bains	Dunkerque
BORAX FRANCAIS	Coudekerque-Branche
BP FRANCE	Dunkerque
CENTRE EMPLISSEUR BP DE DUNKERQUE	Dunkerque
CPT EDF DUNKERQUE	Dunkerque
DEPOT MOLE V - RUBIS TERMINAL	Dunkerque
DEPOT UNICAN - RUBIS TERMINAL	Dunkerque
DPC	Saint-Pol-sur-Mer
Kerneos (Ex Lafarge Aluminates)	Loon-Plage
POLIMERI EUROPA FRANCE (ex COPENOR-STOCKNORD) - site des Dunes et du Fortelet	Loon-Plage
SDME	Dunkerque
SOCIETE DE LA RAFFINERIE DE DUNKERQUE - SRD- (EX BP et ELF)	Dunkerque
Total Raffinage marketing - Etablissement des Flandres (EF)	Loon-Plage
UIOM de Dunkerque	Dunkerque
UIOM Petite-Synthe	Dunkerque

Pollution des sols : BASIAS

identifiant	raisons_sociales	etat_d_occupation_du_site	etat_de_connaissance
NPC5909526		Ne sait pas	Inventorié
NPC5909527	VEIRON André et Cie	Ne sait pas	Inventorié
NPC5909528	BOURDON et Cie	Ne sait pas	Inventorié
NPC5909529	LEMAIRE et fils (Ets)	Ne sait pas	Inventorié
NPC5909530	CONSEIL et BAUDIN (Ets)	Ne sait pas	Inventorié
NPC5909531	JOUVEL (anciennement M. CRESPEL) (Ets)	Activité terminée	Inventorié
NPC5909532	DEBLOCK (Ets)	Ne sait pas	Inventorié
NPC5909533	DECRACKE (Ets)	Ne sait pas	Inventorié
NPC5909534	DELHAYE frères (Ets)	Ne sait pas	Inventorié
NPC5909535	Entrepose/TP	En activité	Inventorié
NPC5909536	DEWULF Caillieret (Ets)	Ne sait pas	Inventorié
NPC5909537	DUBOIS Jules (Ets)	Ne sait pas	Inventorié
NPC5909538	DUFOUR (Ets)	Activité terminée	Inventorié
NPC5909539	FOULON (Ets)	Ne sait pas	Inventorié
NPC5909540	FRASE Charles et Cie	Ne sait pas	Inventorié
NPC5909541	GIRANDEAU Pierre (Ets)	Ne sait pas	Inventorié
NPC5909542	LAMOTTE (Ets)	Ne sait pas	Inventorié
NPC5909543	LUTZER Louis (Ets)	En activité et partiellement réaménagé	Inventorié
NPC5909544	CRESPEL (Ets)	Activité terminée	Inventorié
NPC5909545	CRESPEL (Ets)	Activité terminée	Inventorié
NPC5909546	MEURILLON Charles François (Ets)	Ne sait pas	Inventorié
NPC5909547	RAGOSINE frères et Cie	Ne sait pas	Inventorié
NPC5909548	LEMAIRE et fils (Ets)	Ne sait pas	Inventorié
NPC5909549	ROUZERE (Ets)	Ne sait pas	Inventorié
NPC5909550	STUBBS et GRAHAM (Ets)	Ne sait pas	Inventorié
NPC5909551	TANTANT Pierre (Ets)	Activité terminée	Inventorié
NPC5909552	TRYSTRAM (Ets)	Ne sait pas	Inventorié
NPC5909553	VAGANAY (Ets)	Activité terminée	Inventorié
NPC5909554	ZIEGLER frères (Ets)	Ne sait pas	Inventorié
NPC5909555	ANDRE et fils (Ets)	Ne sait pas	Inventorié
NPC5909557	Raffinerie de pétrole de Dunkerque S.A.	Ne sait pas	Inventorié
NPC5909558	Société Générale des Huiles de Pétrole S.A. (anciennement la raffinerie de pétrole de Dunkerque S.A.)	Activité terminée	Inventorié
NPC5909559	Raffinerie de Pétrole de Dunkerque S.A.	Activité terminée	Inventorié
NPC5909560	BATAILLE Auguste (Ets)	Ne sait pas	Inventorié
NPC5909561	KHULMAN (Ets)* " (anciennement COUROUBLE Charles Ets)	Activité terminée	Inventorié
NPC5909562	FOULON (Ets)	Ne sait pas	Inventorié
NPC5909563	GAUTHIER Henri (Ets)	Ne sait pas	Inventorié
NPC5909564	KOCH et REIS (Ets)	Ne sait pas	Inventorié
NPC5909565	Société "le bitume liquide" (anciennement Lecompte/Dupond fils (Ets))	En activité	Inventorié
NPC5909566	LEFEVER Pierre (Ets)	Activité terminée	Inventorié
NPC5909567	PICOTIN (Ets)	Ne sait pas	Inventorié
NPC5909568	SAVIGNON Jacques (Ets)	Ne sait pas	Inventorié
NPC5909569	VANHOUTE et Cie	En activité	Inventorié
NPC5909570	LAVERGNE et DELBEKE (Ets)	Activité terminée	Inventorié
NPC5909571	Lavergne et Delbeke (Ets)	Activité terminée	Inventorié
NPC5909572	LEFEVER (Ets)	Ne sait pas	Inventorié
NPC5909573	LEMAIRE (Ets)	Activité terminée	Inventorié
NPC5909574	LESIEUR (Ets)	Ne sait pas	Inventorié
NPC5909575	CHOORES G. (Ets)	Ne sait pas	Inventorié
NPC5909576	CAMPION (Ets)	Ne sait pas	Inventorié
NPC5909577	DELAUTRE (Ets)	Activité terminée	Inventorié
NPC5909578	MATHYS Victor (Ets)	Ne sait pas	Inventorié
NPC5909583	BLOND Paul (Ets)	Activité terminée	Inventorié
NPC5909593	SMAGGHE (anciennement MARKEY) (Ets)	Ne sait pas	Inventorié
NPC5909594	STEINER (ETS)	Ne sait pas	Inventorié
NPC5909595	Société Générale des Huiles de Pétrole	Ne sait pas	Inventorié
NPC5909596	VANHAMME Victor (ETS)	Activité terminée	Inventorié
NPC5909597	Antar Société Anonyme d'exploitation pétrolière	Ne sait pas	Inventorié
NPC5909598	GRAND GARAGE MODERNE	Activité terminée	Inventorié
NPC5909600	SMAGGHE (Ets)	Ne sait pas	Inventorié
NPC5909601	NEMPON Victor (Ets)	Activité terminée	Inventorié
NPC5909602	BELIARD CRIGHTON et Cie	En activité	Inventorié

DREAL NPDC - 24/10/2013

NPC5909603	LEPRINCE Léon (ets)	Activité terminée	Inventorié
NPC5909604	Garage du Nord SA	Activité terminée	Inventorié
NPC5909605	JANSOONE MACGHERMAN (Ets)	Activité terminée	Inventorié
NPC5909606	ESLAU et MAUBERT (Ets)	Activité terminée	Inventorié
NPC5909607	LEPRINCE (Ets)	Activité terminée	Inventorié
NPC5909608	LOUF DRON (Ets)	Activité terminée	Inventorié
NPC5909609	MORMENT (Ets)	Ne sait pas	Inventorié
NPC5909610	LECORCHET Lucien (Ets)	En activité	Inventorié
NPC5909611	LEPRINCE René (Ets)	En activité	Inventorié
NPC5909612	HEUSELE Nestor (Ets)	Ne sait pas	Inventorié
NPC5909613	GATTY (Anciennement Heusèle Nestor) (Ets)	Activité terminée	Inventorié
NPC5909614	HEUSELE Nestor (Ets)	Activité terminée	Inventorié
NPC5909615	SMAGGHE Edmond (Ets)	Ne sait pas	Inventorié
NPC5909616	SMAGGHE Edmond (Ets)	Ne sait pas	Inventorié
NPC5909617	VERDONCK Joseph (Ets)	Activité terminée	Inventorié
NPC5909618	JOURNE Robert (Ets)	Activité terminée	Inventorié
NPC5909619	RAGON BOYAVAL (Ets)	Activité terminée	Inventorié
NPC5909620	NISSEN et fils (Ets)	Activité terminée	Inventorié
NPC5909621	THEVENET (anciennement LAFOSSE) (Ets)	Activité terminée	Inventorié
NPC5909622	TASTET Jean Baptiste (anciennement DEMET Julien) (Ets)	Ne sait pas	Inventorié
NPC5909623	PHILIZOT (Ets)	Ne sait pas	Inventorié
NPC5909624	L'air liquide SA	Ne sait pas	Inventorié
NPC5909625	LEROY frères (Ets)	Ne sait pas	Inventorié
NPC5909626	L'économique SA	Ne sait pas	Inventorié
NPC5909627	CAILLAU Josué (Ets)	Ne sait pas	Inventorié
NPC5909628	DUBUS et Cie (Ets)	Activité terminée	Inventorié
NPC5909629	RAGON BOYAVAL (Ets)	Activité terminée	Inventorié
NPC5909630	CABOUR Frères et Cie	Activité terminée	Inventorié
NPC5909631	CABOUR Frères et Cie	Ne sait pas	Inventorié
NPC5909632	Société Générale des Huiles de pétrole et Raffinerie de Pétrole	Activité terminée	Inventorié
NPC5909633	Raffinerie de pétrole du nord	Ne sait pas	Inventorié
NPC5909634	Société Générale des Huiles de Pétrole	Activité terminée	Inventorié
NPC5909635	RIGOT STALAR et fils (Ets)	Activité terminée	Inventorié
NPC5909636	MAILLARD (Ets)	Ne sait pas	Inventorié
NPC5909637	WOUSSEN et Cie	Ne sait pas	Inventorié
NPC5909638	CHAVERON André (Ets)	Activité terminée	Inventorié
NPC5909640	CASTELAIN ET GOBERT (Ets)	Ne sait pas	Inventorié
NPC5909641	Société Générale des Huiles de Pétrole	Ne sait pas	Inventorié
NPC5909642	CABOUR frères et Cie	En activité	Inventorié
NPC5909643	ITSWEIRE (anciennement LAFOSSE) (Ets)	Activité terminée	Inventorié
NPC5909644	CAREL - FOUICHE et Cie	Activité terminée	Inventorié
NPC5909645	VIAENE Maurice (Ets)	Ne sait pas	Inventorié
NPC5909646	SAINTRAPT ET BRICE (Ets)	Ne sait pas	Inventorié
NPC5909647	DEKETER Henri (Ets)	Ne sait pas	Inventorié
NPC5909648	UNION DUNKERQUOISE IMMOBILIERE	Activité terminée	Inventorié
NPC5909649	ELOY Théodore (Ets)	Ne sait pas	Inventorié
NPC5909650	CARPENTIER (Ets)	Activité terminée	Inventorié
NPC5909651	LESAGE Henri (Ets)	Activité terminée	Inventorié
NPC5909652	Pont et Chaussées	Ne sait pas	Inventorié
NPC5909653	Flandres Industries	Activité terminée	Inventorié
NPC5909654	Manutention du port de Dunkerque S.A.	En activité	Inventorié
NPC5909655	BOUTHUIS Gustave (Ets)	Ne sait pas	Inventorié
NPC5909656	Société des Ateliers et Chantier de France	Ne sait pas	Inventorié
NPC5909657	BOSSART (anciennement CORDONNIER Joseph) (Ets)	Ne sait pas	Inventorié
NPC5909658	ANTAR - Pétrole de l'Atlantique -	Activité terminée	Inventorié
NPC5909659	LEROY frères (Ets)	Ne sait pas	Inventorié
NPC5909660	RAGON BOYAVAL (Ets)	Activité terminée	Inventorié
NPC5909661	SOCIETE FRANCAISE DES PETROLES BP	En activité	Inventorié
NPC5909662	COLLET TAVERNE (Ets)	Activité terminée	Inventorié
NPC5909663	HENNEGRAEVE Paul (Ets)	Activité terminée	Inventorié
NPC5909665	KESTMAN (Ets)	Activité terminée	Inventorié
NPC5909666	DURETZ (Ets)	Activité terminée	Inventorié
NPC5909667	FRERE Gabriel (anciennement Spaens ets)	Activité terminée	Inventorié
NPC5909668	Société les consommateurs de pétrole	Activité terminée	Inventorié
NPC5909669	SALIGNON (Ets)	Ne sait pas	Inventorié
NPC5909670	GERREBOUT (Ets)	Activité terminée	Inventorié
NPC5909672	THUILLIER Joseph (Ets)	Activité terminée	Inventorié
NPC5909673	MARCHAND Frères (Ets)	Activité terminée	Inventorié

DREAL NPDC - 24/10/2013

NPC5909674	PATFOURT Lucien (Ets)	Ne sait pas	Inventorié
NPC5909675	HAMET REGNOT (Ets)	Ne sait pas	Inventorié
NPC5909676	Atelier et Chantier de France	Ne sait pas	Inventorié
NPC5909677	COLOOS VERIEPE Lucien (Ets)	Ne sait pas	Inventorié
NPC5909679	Société des Ateliers et chantier de France	Ne sait pas	Inventorié
NPC5909680	Société des Ateliers et chantier de France	Ne sait pas	Inventorié
NPC5909681	COURMONT Pierre (Ets)	Ne sait pas	Inventorié
NPC5909683	VANSTAEVEL Marcel (Ets)	Ne sait pas	Inventorié
NPC5909684	FOSSAERT George (Ets)	Activité terminée	Inventorié
NPC5909685	DEWULF Henri (Ets)	Activité terminée	Inventorié
NPC5909686	COULIER Maurice (Ets)	Activité terminée	Inventorié
NPC5909687	CAMPION (Ets)	Activité terminée	Inventorié
NPC5909688	RYCKENBUSH (Ets)	Activité terminée	Inventorié
NPC5909689	NOTEBAERT (Ets)	Ne sait pas	Inventorié
NPC5909690	REVEAUX (Ets)	Ne sait pas	Inventorié
NPC5909691	LESAGE (Ets)	Activité terminée	Inventorié
NPC5909693	VANCAYZEELE (Ets)	Activité terminée	Inventorié
NPC5909694	COLLET TAVERNE Fils (Ets)	Ne sait pas	Inventorié
NPC5909695	LIGNOVOX	Activité terminée	Inventorié
NPC5909696	Société des établissements "Union"	En activité	Inventorié
NPC5909697	VATKE Cyrille (Ets)	Ne sait pas	Inventorié
NPC5909698	DEWYNTER Arthur (Ets)	Ne sait pas	Inventorié
NPC5909699	LANDAIS G. (Ets)	Activité terminée	Inventorié
NPC5909700	ZIEGLERFrères (Ets)	Ne sait pas	Inventorié
NPC5909701	Société des Autobus de Petite Synthe	Ne sait pas	Inventorié
NPC5909702	NEIRINCK Victor (Ets)	Activité terminée	Inventorié
NPC5909703	Société des Autobus de Petite Synthe	Ne sait pas	Inventorié
NPC5909704	BREUZIN ET DELASSUS (Ets)	Ne sait pas	Inventorié
NPC5909705	DESBONNET (Ets)	Ne sait pas	Inventorié
NPC5909706	Guano et Engrais de Petite Synthe (société des)	Ne sait pas	Inventorié
NPC5909707	WILLAERT (Ets)	Ne sait pas	Inventorié
NPC5909708	BREUZIN DELASSUS (Ets)	Ne sait pas	Inventorié
NPC5909709	Caisse d'assurance "le travail"	Ne sait pas	Inventorié
NPC5909710	DEKOSTER (Ets)	Ne sait pas	Inventorié
NPC5909711	BOOTZ Michel (Ets)	Ne sait pas	Inventorié
NPC5909712	LACROIX (Ets)	Ne sait pas	Inventorié
NPC5909717	VANDAELE Léon (Ets)	Activité terminée	Inventorié
NPC5909730	DUBUS René et Cie	Ne sait pas	Inventorié
NPC5909736	Usines de grande Synthe SA	Ne sait pas	Inventorié
NPC5909737	DECEUNNINCK Jérôme (anciennement LAZEURE) (Ets)	Ne sait pas	Inventorié
NPC5909738	WARTEL A. (Ets)	En activité	Inventorié
NPC5909739	LEFORT (Ets)	Ne sait pas	Inventorié
NPC5909740	IZARD et Cie	Activité terminée	Inventorié
NPC5909741	Compagnie des tramways de Dunkerque	Ne sait pas	Inventorié
NPC5909742	FAUT (Ets)	Ne sait pas	Inventorié
NPC5909743	CASTEL Jules (Ets)	Activité terminée	Inventorié
NPC5909744	DECEUNYNCK (Ets)	Ne sait pas	Inventorié
NPC5909745	DELPORTE Eloi (Ets)	Activité terminée	Inventorié
NPC5909746	DEHOLLANDER (anciennement BARON Marcel) (Ets)	Activité terminée	Inventorié
NPC5909747	NAVE-LELEU et LEPEZ (Ets)	Activité terminée	Inventorié
NPC5909748	MEURISSE (Ets)	Activité terminée	Inventorié
NPC5909749	LOUISE (Ets)	Ne sait pas	Inventorié
NPC5909750	VANCAUWEMBERGHE et Fils (Ets)	Activité terminée	Inventorié
NPC5909751	DÉBOES (Ets)	Ne sait pas	Inventorié
NPC5909752	GANTOIS ET FILS (Ets)	Activité terminée	Inventorié
NPC5909753	BOMMER" " DUBOIS ET MEULEMANS (Ets)	Ne sait pas	Inventorié
NPC5909754	DIFFAUD (Ets)	Ne sait pas	Inventorié
NPC5909755	NAVE ET LEPEZ (Ets)	Activité terminée	Inventorié
NPC5909756	CALMEIN (Ets)	Activité terminée	Inventorié
NPC5909757	CALOIN (Ets)	En activité	Inventorié
NPC5909759	DELINE ET VIACNE (Ets)	Ne sait pas	Inventorié
NPC5909760	LELEU ET VANTORHOUDT (Ets)	Ne sait pas	Inventorié
NPC5909761	DÉCONNINCK (Ets)	Ne sait pas	Inventorié
NPC5909762	CORDIER Ernest (Ets)	Ne sait pas	Inventorié
NPC5909763	CHATELAIN et Cie	Ne sait pas	Inventorié
NPC5909764	ALDERWEIRELDT (anciennement HAUW Joseph) (Ets)	Ne sait pas	Inventorié
NPC5909765	VANDACKÉ CROXO Georges (Ets)	Activité terminée	Inventorié

DREAL NPDC - 24/10/2013

NPC5909766	THYRIOU R. (Ets)	Ne sait pas	Inventorié
NPC5909767	BOENS (anciennement PERRIN) (Ets)	Activité terminée	Inventorié
NPC5909768	CANTYN Frères (Ets)	Activité terminée	Inventorié
NPC5909769	RAGONS BOYAVAL (Ets)	Activité terminée	Inventorié
NPC5909770	LE TARSTINKAL S.A.(anciennement SMETTE ET AMISSE)	Activité terminée	Inventorié
NPC5909771	CORDIER Ernest (Ets)	Activité terminée	Inventorié
NPC5909772	MERCHEZ ET LEMBROUCK (Ets)	Activité terminée	Inventorié
NPC5909773	FICQUET ET DEMIELE (Ets)	Ne sait pas	Inventorié
NPC5909774	LEGNAERT Gustave (Ets)	Ne sait pas	Inventorié
NPC5909775	ADRIEN André (Ets)	En activité	Inventorié
NPC5909776	GUERIN ET VERHEYDE (Ets)	Ne sait pas	Inventorié
NPC5909777	BAERT Edouard (Ets)	Activité terminée	Inventorié
NPC5909778	MUNTER (Ets)	Ne sait pas	Inventorié
NPC5909779	WOETS (Ets)	En activité et partiellement réaménagé	Inventorié
NPC5909780	WECHSTEEN (Ets)	Activité terminée	Inventorié
NPC5909781	ANNICKE Maurice (anciennement KNAPPEMBERG) (Ets)	Activité terminée	Inventorié
NPC5909782	BOENS (Ets)	Ne sait pas	Inventorié
NPC5909783	DEMODICE (Anciennement JOURNE) (Ets)	Activité terminée	Inventorié
NPC5909784	MAHIEU Georges (Ets)	Activité terminée	Inventorié
NPC5909785	SOCIETE DES TRAMWAYS DE DUNKERQUE ET EXTENSIONS	Activité terminée	Inventorié
NPC5909786	PETROFF (Ets)	Ne sait pas	Inventorié
NPC5909787	CELU (Ets)	Ne sait pas	Inventorié
NPC5909788	VANDAELE (Ets)	Activité terminée	Inventorié
NPC5909790	PERTUSOT (Ets)	Ne sait pas	Inventorié
NPC5909791	DARWAILE Marcel (Ets)	Activité terminée	Inventorié
NPC5909792	DEMERSSEMAN (Ets)	Activité terminée	Inventorié
NPC5909793	DIFFRAUD (Ets)	Activité terminée	Inventorié
NPC5909796	GAZNORD-LOUTEN Emmanuel (Ets)	Ne sait pas	Inventorié
NPC5909799	VAILLANT Frères (Ets)	Activité terminée	Inventorié
NPC5909800	Service Maritime des Ponts et Chaussées de Dunkerque	Ne sait pas	Inventorié
NPC5909803	RAGONS (Ets)	Ne sait pas	Inventorié
NPC5909804	LEMIERE (Ets)	Ne sait pas	Inventorié
NPC5909805	LEFORT (Ets)	Ne sait pas	Inventorié
NPC5909806	DUFLOS ET FILS (Ets)	Activité terminée	Inventorié
NPC5909808	SARL DALINVAL ET Cie	Activité terminée	Inventorié
NPC5909811	BOURRY A. (Ets)	Ne sait pas	Inventorié
NPC5909812	BELENGER Emilienne (Ets)	Ne sait pas	Inventorié
NPC5909813	Pétroles PURSAN S.A.	Activité terminée	Inventorié
NPC5909814	RAGONS-BOYAVAL (Ets)	Activité terminée	Inventorié
NPC5909815	COCHEZ (Ets)	Ne sait pas	Inventorié
NPC5909816	ENTREPRISE DE GENIE CIVIL ET DE TRAVAUX PUBLICS	Ne sait pas	Inventorié
NPC5909817	DELVAUX Frères (Ets)	Ne sait pas	Inventorié
NPC5909818	BRUEDERS (Ets)	Activité terminée	Inventorié
NPC5909819	Atelier et chantier de France	Ne sait pas	Inventorié
NPC5909822	Société dunkerquoise pour l'exploitation des stations services et hôtel "Au stade", "Pompe à essence	Inventorié	0
NPC5909823	NAVET (Ets)	Ne sait pas	Inventorié
NPC5909824	SAIRAPT ET BRICE (Ets)	Ne sait pas	Inventorié
NPC5909825	SARL DUNKERQUE PRIMEURS	Ne sait pas	Inventorié
NPC5909826	JOKELSON ET HANDTSAENS (Ets)	Ne sait pas	Inventorié
NPC5909827	ENTREPRISES METROPOLITAINES ET COLONIALES	Ne sait pas	Inventorié
NPC5909828	CASTELEYN ET KREPPER (Ets)	Ne sait pas	Inventorié
NPC5909834	TURIOT George (Ets)	Ne sait pas	Inventorié
NPC5909835	PAWELS Jules (Ets)	Activité terminée	Inventorié
NPC5909836	DEBUSSCHE Jacques (Ets)	En activité	Inventorié
NPC5909841	BEE René (Ets)	Ne sait pas	Inventorié
NPC5909842	BOREL Louis (Ets)	Activité terminée	Inventorié
NPC5909843	Compagnie Parisienne des Asphaltes	Ne sait pas	Inventorié
NPC5909844	RAJON ET FILS (Ets)	Activité terminée	Inventorié
NPC5909845	Administration des Douanes	Activité terminée	Inventorié
NPC5909846	Société Dunkerquoise de peinture et de carénage	Ne sait pas	Inventorié
NPC5909847	LES PARFUM CASTELEYN SARL	Activité terminée	Inventorié

DREAL NPDC - 24/10/2013

NPC5909848	DEGRAEVE Lucien (Ets)	Ne sait pas	Inventorié
NPC5909849	CARON LICOUR Ets	Ne sait pas	Inventorié
NPC5909850	FURNIER (Ets)	Ne sait pas	Inventorié
NPC5909851	SMEECKAERT Roger (Ets)	Activité terminée	Inventorié
NPC5909852	CHOQUET Frères (Ets)	Activité terminée	Inventorié
NPC5909853	COCHEZ (Ets)	Ne sait pas	Inventorié
NPC5909854	WARGNEZ Frères (Ets)	Activité terminée	Inventorié
NPC5909855	DAMMAN (Ets)	Ne sait pas	Inventorié
NPC5909856	EMINS.A. S.A.	Ne sait pas	Inventorié
NPC5909858	CHAUMET Marie Louise (Ets)	Activité terminée	Inventorié
NPC5909859	Société d'exploitation de transport industriels et pétroliers	En activité	Inventorié
NPC5909860	SHERPEREEL (Ets)	Ne sait pas	Inventorié
NPC5909861	VANDEZANDE (Ets)	Activité terminée	Inventorié
NPC5909863	DEKYSPOITER Frères (Ets)	Ne sait pas	Inventorié
NPC5909864	PATFOORT Lucien (anciennement LEFEVRE Marcel) (Ets)	Activité terminée	Inventorié
NPC5909865	VERDONCK (Ets)	Activité terminée	Inventorié
NPC5909867	ANTAR SAED	Ne sait pas	Inventorié
NPC5909868	Compagnie Maritime des Chargeurs Réunis	Ne sait pas	Inventorié
NPC5909869	BOREL Louis (Ets)	Activité terminée	Inventorié
NPC5909870	MORY S.A. (anciennement BOIRON Edouard (Ets))	Ne sait pas	Inventorié
NPC5909871	BADTS Maurice (Ets)	Activité terminée	Inventorié
NPC5909873	DRUON (Ets)	En activité	Inventorié
NPC5909874	LIONNE Georges (Ets)	Ne sait pas	Inventorié
NPC5909875	Société générale d'entreprise	Ne sait pas	Inventorié
NPC5909883	Entreprise Maritime et Industrielle du Nord	Ne sait pas	Inventorié
NPC5909884	DEWULF CAILLARET (Ets)	Ne sait pas	Inventorié
NPC5909885	DIERS Maxime (Ets)	Ne sait pas	Inventorié
NPC5909886	Flandres Auto	Activité terminée	Inventorié
NPC5909887	DUTOIT Lucien (Ets)	Activité terminée	Inventorié
NPC5909888	GOSSSELIN DURIEZ (Ets)	Ne sait pas	Inventorié
NPC5909889	NICODEME Fils SARL	En activité	Inventorié
NPC5909890	OLIVIER Robert (Ets)	Activité terminée	Inventorié
NPC5909891	ROUBELAT BERANGET (Ets)	Ne sait pas	Inventorié
NPC5909892	ESSO STANDARD	Ne sait pas	Inventorié
NPC5909893	Entreprises de Grands Travaux Hydrauliques	Ne sait pas	Inventorié
NPC5909894	Société générale pour le développement du commerce et de l'industrie en France	Activité terminée	Inventorié
NPC5909895	CARTON A. -Brasserie (Ets)	Activité terminée	Inventorié
NPC5909897	CONDOR FRANCE SARL	Ne sait pas	Inventorié
NPC5909898	VANYMAEDE ET MADELAINE (Ets)	Activité terminée	Inventorié
NPC5909899	OUSTELANDT Marcel (Ets)	Ne sait pas	Inventorié
NPC5909900	SOCIETE D'EXPLOITATION DE TRANSPORT INDUSTRIEL ET PETROLIER	Ne sait pas	Inventorié
NPC5909901	SOCIETE SONYVACUUM Française	Ne sait pas	Inventorié
NPC5909902	HAMEZ REYNOT Gaston (Ets)	Ne sait pas	Inventorié
NPC5909903	SAMMIER Gilbert (Ets)	Activité terminée	Inventorié
NPC5909905	Compagnie française de raffinage S.A.	Activité terminée	Inventorié
NPC5909907	NAVE Georges (Ets)	Ne sait pas	Inventorié
NPC5909913	ANDIDEN Marcel Fonteyne (Ets)	En activité	Inventorié
NPC5909914	CARLIER ET ACHTE Frères Société	En activité	Inventorié
NPC5909915	Atelier Métropolitains des travaux industriels et maritimes (anciennement GONTIER Charles (Ets))	Ne sait pas	Inventorié
NPC5909916	MARECHAL Frères (Ets)	Ne sait pas	Inventorié
NPC5909917	MEURISSE Marcel (Ets)	En activité	Inventorié
NPC5909918	N.A.J. (peinture auto) Société	Ne sait pas	Inventorié
NPC5909921	BELIARD CRIGHTON ET Cie	Ne sait pas	Inventorié
NPC5909922	Société de travaux et Industrie Maritimes	Activité terminée	Inventorié
NPC5909923	SYX André (Ets)	Activité terminée	Inventorié
NPC5909924	VAAST Charles (Ets)	Ne sait pas	Inventorié
NPC5909925	DELATTRE Raymond (Ets)	Ne sait pas	Inventorié
NPC5909930	BOZIERE Georges (Ets)	Ne sait pas	Inventorié
NPC5909931	SPANNUT (Ets)	En activité	Inventorié
NPC5909932	Société française des pétroles BP	Ne sait pas	Inventorié
NPC5909933	Société des pétroles SHELL BERRE	En activité	Inventorié
NPC5909934	DALINVAL Claude (Ets)	Activité terminée	Inventorié
NPC5909935	LAMMONIER A. (Ets)	Activité terminée	Inventorié
NPC5909936	GONTIER Charles (Ets)	Activité terminée	Inventorié

DREAL NPDC - 24/10/2013

NPC5909937	CHRISTIAEN LECOESTER (Ets)	Ne sait pas	Inventorié
NPC5909938	DESMARAIS Frères -Total-	Ne sait pas	Inventorié
NPC5909939	NORVENT (Ets)	Ne sait pas	Inventorié
NPC5909940	VANSTAEVEL André (Ets)	Ne sait pas	Inventorié
NPC5909941	DUBOIS Edouard (Ets)	Ne sait pas	Inventorié
NPC5909942	LEMIERE (Ets)	Ne sait pas	Inventorié
NPC5909943	LEPEZ OUVRIE (Ets)	Activité terminée	Inventorié
NPC5909944	RYCKENBUSH Jean (Ets)	Ne sait pas	Inventorié
NPC5909945	SMETTE Frères (Ets)	En activité	Inventorié
NPC5909949	GOETGHEBEUR René (Ets)	Activité terminée	Inventorié
NPC5909951	BERQUEZ Léon (Ets)	Activité terminée	Inventorié
NPC5909952	DUHAMEL ET Cie	Activité terminée	Inventorié
NPC5909953	ESSO Standard	Activité terminée	Inventorié
NPC5909954	Société Hôtelière et de ravitaillement	En activité	Inventorié
NPC5909955	UNICAN	En activité	Inventorié
NPC5909956	HUNG Robert (Ets)	Activité terminée	Inventorié
NPC5909957	BEDDELEEM (Ets)	Ne sait pas	Inventorié
NPC5909959	BOMMEL (Ets)	Activité terminée	Inventorié
NPC5909960	VERIELE (Ets)	Ne sait pas	Inventorié
NPC5909962	SCHERPEREEL Albert (Ets)	Activité terminée	Inventorié
NPC5909965	MOUGENOT André (Ets)	Activité terminée	Inventorié
NPC5909966	VERMEULEN GOUVAERT (Ets)	Activité terminée	Inventorié
NPC5909967	CARREL-FOUCHE et Cie	Ne sait pas	Inventorié
NPC5909968	Comptoir Technique de Construction SARL	Ne sait pas	Inventorié
NPC5909969	Société lilloise du radiateur	En activité	Inventorié
NPC5909970	Ateliers de rectification (SARL des)	Ne sait pas	Inventorié
NPC5909971	travaux et entreprises de la région du Havre- Chantier de Dunkerque S.A.R.L.	Ne sait pas	Inventorié
NPC5909972	VANDAMME Marie (Ets)	Ne sait pas	Inventorié
NPC5909973	BAEYE Marcel (Ets)	Activité terminée	Inventorié
NPC5909974	DELGRANGE Pierre (Ets)	Ne sait pas	Inventorié
NPC5909975	DUBAELE Paul (Ets)	Ne sait pas	Inventorié
NPC5909976	DUBISSON (Ets)	Ne sait pas	Inventorié
NPC5909977	EQUIPART Jacques (Ets)	Ne sait pas	Inventorié
NPC5909979	MARCHINI Jean (Ets)	Ne sait pas	Inventorié
NPC5909980	NAVE Emile (Ets)	Ne sait pas	Inventorié
NPC5909981	NAVE Maurice (Ets)	En activité	Inventorié
NPC5909982	PLOVIER Firmin (Ets)	En activité	Inventorié
NPC5909983	PLOVIERS FIERS Marcel (Ets)	Activité terminée	Inventorié
NPC5909984	VANTGAGHEN Charles (Ets)	Activité terminée	Inventorié
NPC5909988	DEGANS Gustave - réparation maritimes (Ets)	Ne sait pas	Inventorié
NPC5909989	FLEURY Henri et Fils	Activité terminée	Inventorié
NPC5909990	IZARD André (Ets)	Activité terminée	Inventorié
NPC5909992	Société Nationale de travaux publics	Ne sait pas	Inventorié
NPC5909993	TOUSSAINT Charles (Ets)	Activité terminée	Inventorié
NPC5909995	DEBLAERE Cyprien (Ets)	Activité terminée	Inventorié
NPC5909996	LANDAIS Maurice (Ets)	Activité terminée	Inventorié
NPC5909997	DAUDRUY VANCAUWENBERGHE et Fils (SARL)	Ne sait pas	Inventorié
NPC5909998	BAEYE Marcel (Ets)	Activité terminée	Inventorié
NPC5910000	LEFEVRE (Ets)	Ne sait pas	Inventorié
NPC5910004	VAILLENET (Ets)	Ne sait pas	Inventorié
NPC5910005	Société Dunkerquoise de peinture et de carénage	En activité	Inventorié
NPC5910006	COLLET TAVERNE S.A.	Activité terminée	Inventorié
NPC5910007	DARCOORT Marcel (Ets)	Activité terminée	Inventorié
NPC5910008	DELRUE Paul et Cie (Ets)	Activité terminée	Inventorié
NPC5910009	DE MUER Maurice (Ets)	Ne sait pas	Inventorié
NPC5910011	PEREZ Richard et Fils (Ets)	En activité	Inventorié
NPC5910012	RENOVA PNEU S.A.R.L.	Activité terminée	Inventorié
NPC5910013	Atelier et chantier de France	Ne sait pas	Inventorié
NPC5910014	Compagnie Algérienne de crédit et de banque	Activité terminée	Inventorié
NPC5910016	Société immobilière Jean et Louis Trystram	Ne sait pas	Inventorié
NPC5910017	GANTOIS Remy (Ets)	Activité terminée	Inventorié
NPC5910018	Gontier Charles (Ets)	Activité terminée	Inventorié
NPC5910020	BAERT (Ets)	Ne sait pas	Inventorié
NPC5910022	PIEREN Roger (Ets)	Ne sait pas	Inventorié
NPC5910027	CAILLEUX GEORGET "garage Turenne", "Pompe à essence	Inventorié	604160
NPC5910028	GOSSELIN - DURIEZ et Cie S.A.	En activité	Inventorié
NPC5910029	HERBEAUX Michel (Ets)	En activité	Inventorié

DREAL NPDC - 24/10/2013

NPC5910030	Société française des pétroles B.P.	En activité	Inventorié
NPC5910031	VALLOUREC S.A.	Ne sait pas	Inventorié
NPC5910032	HAMEZ REYNOT Gaston (Ets)	Activité terminée	Inventorié
NPC5910038	EDF	En activité	Inventorié
NPC5910039	Compagnie Algérienne de crédit et de banque	Activité terminée	Inventorié
NPC5910041	Société Générale d'entreprise	Ne sait pas	Inventorié
NPC5910042	Société des grands travaux de Marseille	Ne sait pas	Inventorié
NPC5910043	GOET GLEBEUR (Ets)	Ne sait pas	Inventorié
NPC5910044	Ateliers et chantier Ziegler Frères	Ne sait pas	Inventorié
NPC5910048	HERDIN Henri (Ets)	Activité terminée	Inventorié
NPC5910049	HOUYOUX Julia (Ets)	Activité terminée	Inventorié
NPC5910050	ROBINET G. et Fils (Ets)	Ne sait pas	Inventorié
NPC5910051	ROUBELAT Béranger (Ets)	Ne sait pas	Inventorié
NPC5910052	Société chimique et routière de la gironde	Ne sait pas	Inventorié
NPC5910053	Crédit Commercial de France S.A.	Ne sait pas	Inventorié
NPC5910054	SICLI	Ne sait pas	Inventorié
NPC5910055	Société des grands travaux de Marseille	Ne sait pas	Inventorié
NPC5910062	Société chimique et routière de la gironde	Ne sait pas	Inventorié
NPC5910063	Compagnie Française de raffinage	Ne sait pas	Inventorié
NPC5910064	Transport et travaux SARL	Ne sait pas	Inventorié
NPC5910065	CABOUR (S.A. Dunkerquoise des établissements R.) - Citroen -	Ne sait pas	Inventorié
NPC5910066	WEILL et Cie	En activité	Inventorié
NPC5910067	DAINE Emile (Ets)	Ne sait pas	Inventorié
NPC5910073	DEWULF Henri - malterie(Ets)	En activité	Inventorié
NPC5910074	ORCIBAL Félix (Ets)	Activité terminée	Inventorié
NPC5910075	Société de manutention du bassin minéralier	Ne sait pas	Inventorié
NPC5910076	Ecole professionnelle des industries Dunkerquoises	Activité terminée	Inventorié
NPC5910077	Service maritime du nord	Ne sait pas	Inventorié
NPC5910079	DUPUY Roger (Ets) - Total -	Ne sait pas	Inventorié
NPC5910080	SOLYDIT UNION S.A. -ELF-	Activité terminée	Inventorié
NPC5910081	SCIAMA	En activité	Inventorié
NPC5910082	Coopérative des transporteur de liquide en citerne	En activité	Inventorié
NPC5910083	DODIN A. S.A.	Ne sait pas	Inventorié
NPC5910085	PEEREN Lionel (Ets)	Ne sait pas	Inventorié
NPC5910088	Yacht Club de la Mer du Nord	En activité	Inventorié
NPC5910089	DEFEVER (Ets)	Activité terminée	Inventorié
NPC5910090	VANHILLE Roger (Ets)	Activité terminée	Inventorié
NPC5910091	Mairie de Petite Synthe	Ne sait pas	Inventorié
NPC5910092	CARON LICOUR Serge (Ets)	Ne sait pas	Inventorié
NPC5910093	DAUDRY VANCAUWEMBHERGHE (Ets)	Ne sait pas	Inventorié
NPC5910094	HERLICO Alfred (Ets)	Ne sait pas	Inventorié
NPC5910095	Renault S.A.	En activité	Inventorié
NPC5910096	SAFAC	Ne sait pas	Inventorié
NPC5910097	Mobiloil Français S.A.	Ne sait pas	Inventorié
NPC5910099	Société chimique routière et d'entreprise générale	En activité	Inventorié
NPC5910100	Port Autonome de Dunkerque	Ne sait pas	Inventorié
NPC5910101	PURFINA Française	Activité terminée	Inventorié
NPC5910102	S.C.R. S.A.	Ne sait pas	Inventorié
NPC5910103	S.A. Total	Activité terminée	Inventorié
NPC5910112	Elec Auto - A. d'Arcangelo (Ets)	Activité terminée	Inventorié
NPC5910113	COLLINET (Ets)	Activité terminée	Inventorié
NPC5910114	VEREKE Emile (Ets)	En activité	Inventorié
NPC5910118	Flandres transport	Ne sait pas	Inventorié
NPC5910119	HERNU PERON (Ets)	Ne sait pas	Inventorié
NPC5910120	Transport et Travaux S.A.R.L.	Ne sait pas	Inventorié
NPC5910122	Clinique Jean Bart	En activité	Inventorié
NPC5910123	Lavoir "éclair" , "ROSENDAEL Herbeaux (84" rue Louis)	604053	2672035
NPC5910124	SEGUIN Léon (Ets)	Ne sait pas	Inventorié
NPC5910125	Société générale d'entreprise	Ne sait pas	Inventorié
NPC5910126	Flandres industries S.A.	En activité	Inventorié
NPC5910127	Société des transports routiers de voyageurs	Ne sait pas	Inventorié
NPC5910128	Président du syndicat des pilotes	Ne sait pas	Inventorié
NPC5910129	DEKETER et Fils	Ne sait pas	Inventorié
NPC5910131	SNCF	Ne sait pas	Inventorié
NPC5910132	BARON Gaston (Ets)	Activité terminée	Inventorié
NPC5910133	CAPPELAERE (Ets)	Ne sait pas	Inventorié

DREAL NPDC - 24/10/2013

NPC5910134	DOCKS INDUSTRIELS	En activité	Inventorié
NPC5910135	S.A. Européenne d'entreprise	Ne sait pas	Inventorié
NPC5910136	Construction métallique de Provence et des Ardennes S.A.	En activité	Inventorié
NPC5910137	VANSTEENE (Ets)	Ne sait pas	Inventorié
NPC5910138	MAHIEU J.P. (Ets)	Ne sait pas	Inventorié
NPC5910139	KUHLMANN et FINALENS (Ets)	Ne sait pas	Inventorié
NPC5910140	BELIARD CRIGHTON et CIE	En activité	Inventorié
NPC5910141	PORT AUTONOME DE DUNKERQUE	Ne sait pas	Inventorié
NPC5910142	BETONAVE	Ne sait pas	Inventorié
NPC5910150	VANBAELINGHER (Ets)	Activité terminée	Inventorié
NPC5910153	DUCORNETZ (Ets)	Ne sait pas	Inventorié
NPC5910157	BELE S.A.	Ne sait pas	Inventorié
NPC5910158	DUFOUR ESTERMANN Marie (Ets)	Activité terminée	Inventorié
NPC5910159	Société de réparation maritime	Activité terminée	Inventorié
NPC5910163	Société Dunkerquoise de mécanique et de chaudronnerie	En activité	Inventorié
NPC5910164	Compagnie générale de chauffe	Ne sait pas	Inventorié
NPC5910167	DEBOES et Cie - Brasserie	Ne sait pas	Inventorié
NPC5910168	CARTON LURAT (Ets)	En activité	Inventorié
NPC5910169	HUYGHE Simone (Ets)	En activité	Inventorié
NPC5910170	TOTAL Direction régionale du nord " service technique	Ne sait pas	Inventorié
NPC5910172	DUNTER Arthur (Ets)	Ne sait pas	Inventorié
NPC5910173	Port Autonome de Dunkerque	Ne sait pas	Inventorié
NPC5910174	Banque de France	Activité terminée	Inventorié
NPC5910175	HAMEZ REYNOT (Ets)	Activité terminée	Inventorié
NPC5910176	Société française des pétroles BP	En activité	Inventorié
NPC5910177	Dunkerque poids lourds S.A.	En activité	Inventorié
NPC5910178	Communauté urbaine de Dunkerque	En activité	Inventorié
NPC5910180	TOUSSAINT Charles (Ets)	Ne sait pas	Inventorié
NPC5910182	TENEUR CAMPION (Ets)	Activité terminée	Inventorié
NPC5910183	ELF DISTRIBUTION	Ne sait pas	Inventorié
NPC5910184	FACEN (Ets)	Activité terminée	Inventorié
NPC5910185	MARTIN Eugène et fils S.A.	Ne sait pas	Inventorié
NPC5910186	DEKYSPOッター (Ets)	Ne sait pas	Inventorié
NPC5910187	D'ARCANGELO Angelo (Ets)	Activité terminée	Inventorié
NPC5910188	LEMAIRE ET CIE (S.A. Maison)	Activité terminée	Inventorié
NPC5910189	CHANTIERS DE France - Dunkerque	En activité	Inventorié
NPC5911024	TEETEN Marius Mme (Ets)	En activité	Inventorié
NPC5911264	LESIEUR COTELLEet FOUCHET (LESIEUR Georges et ses Fils) (SA)	Activité terminée	Inventorié
NPC5911597	COPENOR-STOCKNOR (SA)	En activité	Inventorié

Déchetteries

nom	nature	m_ouv
Centre de Tri de Dunkerque	Centre de tri	TRISELEC
Déchetterie de Petite-Synthe	Déchetterie	CU de Dunkerque
Déchetterie de Rosendael	Déchetterie	CU de Dunkerque
Plateforme de compostage de Petite-Synthe	Plateforme de compostage	CU de Dunkerque
Station de Transfert de Dunkerque	Station de transfert	CU de Dunkerque

Réseau énergie

Canalisations

exploitant	produits	type_effet
AIR_LIQUIDE	Gaz industriel	ELS
AIR_LIQUIDE	Gaz industriel	IRE
AIR_LIQUIDE	Gaz industriel	PEL
GRTgaz	Gaz	ELS
GRTgaz	Gaz	IRE
GRTgaz	Gaz	PEL
SRD		ELS
SRD		IRE
SRD		PEL
TOTAL_EF	Gazole	ELS
TOTAL_EF	Gazole	IRE
TOTAL_EF	Gazole	PEL
TOTAL_EF	Multi-Produits	ELS
TOTAL_EF	Multi-Produits	IRE
TOTAL_EF	Multi-Produits	PEL
TOTAL_EF	Petrole Brut	ELS
TOTAL_EF	Petrole Brut	IRE
TOTAL_EF	Petrole Brut	PEL
TOTAL_EF	Propylene	ELS
TOTAL_EF	Propylene	IRE
TOTAL_EF	Propylene	PEL

Lignes RTE

libelle_1
LIT 225kV NO 1 GRANDE-SYNTHÉ-HOLQUE
LIT 225kV NO 1 GRANDE-SYNTHÉ-QUATRE-ECLUSES
LIT 225kV NO 1 GRANDE-SYNTHÉ-WARANDE
LIT 225kV NO 1 GRANDE-SYNTHÉ-WESTHOUCK (COPENOR G.I.E.)
LIT 225kV NO 1 QUATRE-ECLUSES-DUNES / G.SYN Q.ECL 1
LIT 225kV NO 2 GRANDE-SYNTHÉ-WESTHOUCK (COPENOR G.I.E.)
LIT 225kV NO 4 DUNKERQUE (CENTRALE)-PREDE / DUNKE G.SYN 4
LIT 90kV NO 1 FORTELET-GRANDE-SYNTHÉ
LIT 90kV NO 2 FORTELET-GRANDE-SYNTHÉ
LIT 90kV NO 1 GRANDE-SYNTHÉ-GRAVELINES

Risques technologiques

PPR Technologiques

nom	etat_ppr
PPRT Dunkerque	Prescrit le 20/02/2009

Aléas miniers

Pas de résultat sur cette zone.

Puits de mines

Pas de résultat sur cette zone.

Sites industriels

Etablissements ICPE

Pas de résultat sur cette zone.

Zones de développement de l'éolien

Pas de résultat sur cette zone.

Risques naturels**Aléa sismicité**

nom_commune	type_alea
ARMBOUTS-CAPPEL	Faible
CAPPELLE-LA-GRANDE	Faible
COUDEKERQUE-BRANCHE	Faible
DUNKERQUE	Faible
FORT-MARDYCK	Faible
GRANDE-SYNTHÉ	Faible
LEFFRINCKOUCKE	Faible
LOON-PLAGE	Faible
SAINT-POL-SUR-MER	Faible
SPYCKER	Faible
TETEGHEM	Faible

Atlas des Zones Inondables

Pas de résultat sur cette zone.

Occupation du sol en ha (sigale 09)**Espaces artificialisés**

nom_comm	tissu_urbain	industries_com_trans	mines_dech_c hantiens	espaces_verts
ARMBOUTS-CAPPEL	80,76	42,25	0,76	4,15
CAPPELLE-LA-GRANDE	135,68	58,63	3,46	12,95
COUDEKERQUE-BRANCHE	310,17	174,9	1	59,4
DUNKERQUE	784,52	1155,57	254,71	153,18
FORT-MARDYCK	94,58	21,14	0	7,47
GRANDE-SYNTHÉ	277,87	787,6	92,75	116,66
LEFFRINCKOUCKE	100,94	89,63	5,58	16,38
LOON-PLAGE	169,86	391,08	62,72	48,24
SAINT-POL-SUR-MER	257,33	145,46	27,73	33,35
SPYCKER	61,21	19,49	4,94	5,71
TETEGHEM	246,57	60,46	9,04	41,17

Zones cultivées

nom_comm	zones_arables	vergers	prairies	cultures_heter ogenes
ARMBOUTS-CAPPEL	772,53	0	60,17	0
CAPPELLE-LA-GRANDE	297,44	0	27,21	0
COUDEKERQUE-BRANCHE	187,71	0	55,35	0
DUNKERQUE	601,01	0	51	0
FORT-MARDYCK	9,08	0	0	0
GRANDE-SYNTHÉ	371,38	0	67,7	0
LEFFRINCKOUCKE	308,63	0	13,22	0
LOON-PLAGE	2273,66	0	179,04	0
SAINT-POL-SUR-MER	47,2	0	0	0
SPYCKER	819,68	0	20,42	0
TETEGHEM	1321,52	0	132,65	0

Forêts et espaces verts

nom_comm	forets	espaces_verts_naturels	espaces_sans veget
ARMBOUTS-CAPPEL	16,78	0,63	0
CAPPELLE-LA-GRANDE	4,17	0	0
COUDEKERQUE-BRANCHE	25,71	88,38	0
DUNKERQUE	56,34	16,45	65,23
FORT-MARDYCK	8,88	0	0
GRANDE-SYNTHÉ	109,66	82,53	0,02
LEFFRINCKOUCKE	3,92	0	168,19
LOON-PLAGE	74,86	8,33	212,69
SAINT-POL-SUR-MER	5,13	0	0
SPYCKER	1,77	0	0
TETEGHEM	15,98	4,44	0

Zones humides et Eaux

nom_comm	zh_interieures	zh_cotieres	eaux_interieures
ARMOUITS-CAPPEL	0	0	24,93
CAPPELLE-LA-GRANDE	0	0	8,32
COUDEKERQUE-BRANCHE	0	0	27,56
DUNKERQUE	2,34	0	125,69
FORT-MARDYCK	0	0	0
GRANDE-SYNTHÉ	0	0	67,3
LEFFRINCKOUCKE	0	0	7,89
LOON-PLAGE	24,54	0	51,95
SAINT-POL-SUR-MER	0	0	0,16
SPYCKER	0	0	4,9
TETEGHEM	3,12	0	63,02

Synthèse des éléments constitutifs du PAC DREAL sur la commune de GRANDE-SYNTHE (59271)

Nature, Paysages et Biodiversité

Arrêtés Préfectoraux de Protection de Biotope

Pas de résultat sur cette zone.

Natura 2000

id	nom
FR3112006	BANCS DES FLANDRES

Parcs Naturels Régionaux

Pas de résultat sur cette zone.

Sites RAMSAR

Pas de résultat sur cette zone.

Réserves naturelles

Pas de résultat sur cette zone.

ZICO

Pas de résultat sur cette zone.

Znieff 1

id_diren	nom	id_spn
00000074	Dune du Clipon	310007020
00000096	Marais et pelouses sableuses de Fort Mardyck	310013300
00000216	Marais du Prédembourg, Bois du Puythouck et Pont à Roseaux	310030015
01090001	Bassin de Coppenaxfort, watergang du Zout Gracht et prairies et mares de la Ferme Belle à Loon-Plage	310013303

Znieff 2

id_diren	nom	id_spn
01090000	Plaine maritime flamande entre Watten, Loon-Plage et Oye-Plage	310014024

Sites classés

Pas de résultat sur cette zone.

Sites inscrits

Pas de résultat sur cette zone.

Inventaire géologique

Pas de résultat sur cette zone.

Forêt

Forêts domaniales

Pas de résultat sur cette zone.

Réserves biologiques

Pas de résultat sur cette zone.

Eau

SAGE

nom	lb_etat
Delta de l'Aa	Mis en oeuvre

Contrats de milieux

Pas de résultat sur cette zone.

Captages

Pas de résultat sur cette zone.

Stations hydrométriques

Pas de résultat sur cette zone.

Nuisance**Pollution des sols : BASOL**

nom_site	commune
ANCIEN DEPOT CARON-LICOUR (Section Pte Synthe)	Dunkerque
ARCELOR ATLANTIQUE ET LORRAINE MARDYCK (ex Sollac Mardyck)	Grande-Synthe
ARCELOR DUNKERQUE	Grande-Synthe
CENTRE EMPLISSEUR BP DE DUNKERQUE	Dunkerque
Gaston Ringo	Grande-Synthe
Total Raffinage marketing - Etablissement des Flandres (EF)	Loon-Plage
Vale Manganèse (Ex RDME, es SEAS)	Grande-Synthe

Pollution des sols : BASIAS

identifiant	raisons_sociales	etat_d_occupation_du_site	etat_de_connaissance
NPC5909734	DECRETON (Ets)	Ne sait pas	Inventorié
NPC5909735	POLLAERT (Ets)	Ne sait pas	Inventorié
NPC5909866	D'ARRAS Jérôme (Ets)	Ne sait pas	Inventorié
NPC5909911	S.A. Des Usines de Grande Synthe	Ne sait pas	Inventorié
NPC5909912	S.A. des Usines de Grande Synthe	Ne sait pas	Inventorié
NPC5909950	FICHAUX Louis (Ets)	Ne sait pas	Inventorié
NPC5910024	USINOR	En activité	Inventorié
NPC5910025	Construction Moderne chamarande (société la)	Ne sait pas	Inventorié
NPC5910026	Ossude (entreprise)	Ne sait pas	Inventorié
NPC5910060	LACOMBE Jean et Cie S.A.	Ne sait pas	Inventorié
NPC5910061	VALLOUREC S.A.	Ne sait pas	Inventorié
NPC5910098	L'air liquide S.A.	Ne sait pas	Inventorié
NPC5910143	ROPITAL (Ets)	Ne sait pas	Inventorié
NPC5910144	TOTAL S.A.	Ne sait pas	Inventorié
NPC5910145	Esso Standard	Ne sait pas	Inventorié
NPC5910161	LEGUAY (Ets)	Ne sait pas	Inventorié
NPC5910191	Sollac Atlantique	En activité	Inventorié

Déchetteries

nom	nature	m_ouv
Centre de Tri de Grande-Synthe	Centre de tri	NORVALO
Plateforme de compostage de Grande-Synthe	Plateforme de compostage	NORVALO
Station de Transfert de Grande-Synthe	Station de transfert	NORVALO

Réseau, énergie**Canalisations**

exploitant	produits	type_effet
AIR LIQUIDE	Gaz industriel	ELS
AIR LIQUIDE	Gaz industriel	IRE
AIR LIQUIDE	Gaz industriel	PEL
AIR LIQUIDE	Oxygene	IRE
GRTgaz	Gaz	ELS
GRTgaz	Gaz	IRE
GRTgaz	Gaz	PEL
SRD		ELS
SRD		IRE
SRD		PEL
TOTAL_EF	Multi-Produits	ELS
TOTAL_EF	Multi-Produits	IRE
TOTAL_EF	Multi-Produits	PEL
TOTAL_EF	Oxygene	IRE
TRAPIL_ODC	Hydrocabure Liquide	ELS
TRAPIL_ODC	Hydrocabure Liquide	IRE
TRAPIL_ODC	Hydrocabure Liquide	PEL

Lignes RTE

libelle_1
LIT 225kV NO 1 AIR-LIQUIDE A GRANDE SYNTHÉ)-GRANDE-SYNTHÉ
LIT 225kV NO 1 BRAEK-GRANDE-SYNTHÉ
LIT 225kV NO 1 FOUTEIN-GRANDE-SYNTHÉ
LIT 225kV NO 1 GRANDE-SYNTHÉ-DUNES / G.SYN Q.ECL 1
LIT 225kV NO 1 GRANDE-SYNTHÉ-HOLQUE
LIT 225kV NO 1 GRANDE-SYNTHÉ-QUATRE-ECLUSES
LIT 225kV NO 1 GRANDE-SYNTHÉ-ROZEBOOM
LIT 225kV NO 1 GRANDE-SYNTHÉ-WARANDE
LIT 225kV NO 1 GRANDE-SYNTHÉ-WESTHOUCK (COPENOR G.I.E.)
LIT 225kV NO 2 BRAEK-GRANDE-SYNTHÉ
LIT 225kV NO 2 FOUTEIN-GRANDE-SYNTHÉ
LIT 225kV NO 2 GRANDE-SYNTHÉ-WARANDE
LIT 225kV NO 2 GRANDE-SYNTHÉ-WESTHOUCK (COPENOR G.I.E.)
LIT 225kV NO 3 GRANDE-SYNTHÉ-WARANDE
LIT 225kV NO 5 BRAEK-PREDEMBOURG
LIT 90kV NO 1 FORTELET-GRANDE-SYNTHÉ
LIT 90kV NO 2 FORTELET-GRANDE-SYNTHÉ
LIT 90kV NO 1 AIR-LIQUIDE A GRANDE SYNTHÉ)-GRANDE-SYNTHÉ
LIT 90kV NO 1 GRANDE-SYNTHÉ-COUDE / DUNES G.SYN 1
LIT 90kV NO 1 GRANDE-SYNTHÉ-GRAVELINES
LIT 90kV NO 1 GRANDE-SYNTHÉ-NOORD (-GRACHT)
LIT 90kV NO 1 GRANDE-SYNTHÉ-USINOR (SOLLAC A DUNKERQUE)
LIT 90kV NO 2 GRANDE-SYNTHÉ-USINOR (SOLLAC A DUNKERQUE)
LIT 90kV NO 4 DUNKERQUE (CENTRALE)-GRANDE-SYNTHÉ

Risques technologiques**PPR Technologiques**

nom	etat_ppr
PPRT Dunkerque	Prescrit le 20/02/2009

Aléas miniers

Pas de résultat sur cette zone.

Puits de mines

Pas de résultat sur cette zone.

Sites industriels**Etablissements ICPE**

Pas de résultat sur cette zone.

Zones de développement de l'éolien

Pas de résultat sur cette zone.

Risques naturels**Aléa sismicité**

nom_commune	type_alea
DUNKERQUE	Faible
FORT-MARDYCK	Faible
GRANDE-SYNTHÉ	Faible
SPYCKER	Faible

Atlas des Zones Inondables

Pas de résultat sur cette zone.

Occupation du sol en ha (sigale 09)**Espaces artificialisés**

nom_comm	tissu_urbain	industries_com_trans	mines_dech_c hantiers	espaces_verts
ARMOUITS-CAPPEL	80,76	42,25	0,76	4,15
DUNKERQUE	784,52	1155,57	254,71	153,18
FORT-MARDYCK	94,58	21,14	0	7,47
GRANDE-SYNTHÉ	277,87	787,6	92,75	116,66
SPYCKER	61,21	19,49	4,94	5,71

Zones cultivées

nom_comm	zones_arables	vergers	prairies	cultures_heter ogenes
ARMOUITS-CAPPEL	772,53	0	60,17	0
DUNKERQUE	601,01	0	51	0
FORT-MARDYCK	9,08	0	0	0
GRANDE-SYNTHÉ	371,38	0	67,7	0
SPYCKER	819,68	0	20,42	0

Forêts et espaces verts

nom_comm	forets	espaces_verts_naturels	espaces_sans veget
ARMOUITS-CAPPEL	16,78	0,63	0
DUNKERQUE	56,34	16,45	65,23
FORT-MARDYCK	8,88	0	0
GRANDE-SYNTHÉ	109,66	82,53	0,02
SPYCKER	1,77	0	0

Zones humides et Eaux

nom_comm	zh_interieures	zh_cotieres	eaux_interieure s
ARMOUITS-CAPPEL	0	0	24,93
DUNKERQUE	2,34	0	125,69
FORT-MARDYCK	0	0	0
GRANDE-SYNTHÉ	0	0	67,3
SPYCKER	0	0	4,9

Synthèse des éléments constitutifs du PAC DREAL sur la commune de BRAY-DUNES (59107)

Nature, Paysages et Biodiversité

Arrêtés Préfectoraux de Protection de Biotope

Pas de résultat sur cette zone.

Natura 2000

id	nom
FR3100474	Dunes de la plaine maritime flamande
FR3112006	BANCS DES FLANDRES

Parcs Naturels Régionaux

Pas de résultat sur cette zone.

Sites RAMSAR

Pas de résultat sur cette zone.

Réserves naturelles

id_spn	nom
FR3600019	Dune Marchand

ZICO

Pas de résultat sur cette zone.

Znieff 1

id_diren	nom	id_spn
00000034	Dunes du Perroquet	310013275
00000075	Dunes Marchand	310007021

Znieff 2

Pas de résultat sur cette zone.

Sites classés

cle_unique	nom
59SC08	Dunes de Flandre Maritime

Sites Inscrits

cle_unique	nom
59SI11	Dunes de Flandre maritime

Inventaire géologique

num	nom	gestion
1	Réserve naturelle de la dune Marchand	CG 59

Forêt

Forêts domaniales

Pas de résultat sur cette zone.

Réserves biologiques

Pas de résultat sur cette zone.

Eau

SAGE

nom	lb_etat
Delta de l'Aa	Mis en oeuvre

Contrats de milieux

Pas de résultat sur cette zone.

Captages

Pas de résultat sur cette zone.

Stations hydrométriques

Pas de résultat sur cette zone.

Nuisance**Pollution des sols : BASOL**

Pas de résultat sur cette zone.

Pollution des sols : BASIAS

identifiant	raisons_sociales	etat_d_occupation_du_site	etat_de_connaissance
NPC5911206	DEWAELE (Ets)	Activité terminée	Inventorié
NPC5911271	VANNOORENBERGE René (Ets)	Ne sait pas	Inventorié
NPC5911272	DUQUESNES (Ets)	Activité terminée	Inventorié
NPC5911273	DEPFRESNE (Ets)	Ne sait pas	Inventorié
NPC5911304	BIESBROUCK Daniel (Ets)	En activité	Inventorié
NPC5911532	THORIS et Fils (Ets)	Activité terminée	Inventorié
NPC5911588	FREMEAUX (Ets)	Ne sait pas	Inventorié
NPC5911728	VANDAMME Daniel (Ets)	Activité terminée	Inventorié
NPC5911805	CORVELEYN Georges (Anc. HASTEEL Georges) (Ets)	Activité terminée	Inventorié

Déchetteries

nom	nature	m_ouv
Déchetterie de Bray-Dunes	Déchetterie	CU de Dunkerque

Réseau, énergie**Canalisations**

Pas de résultat sur cette zone.

Lignes RTE

Pas de résultat sur cette zone.

Risques technologiques**PPR Technologiques**

Pas de résultat sur cette zone.

Aléas miniers

Pas de résultat sur cette zone.

Puits de mines

Pas de résultat sur cette zone.

Sites industriels**Etablissements ICPE**

identifiant	eta_nom	activite	regime	seveso
007003617	DEMEYERE	En fonctionnement	NC	NS - NON SEVESO
007004301	DEMEYERE	A l'arrêt		NS - NON SEVESO
055902016	VANDELVELDE SEBASTIEN PIERRE ALAIN	En fonctionnement	D	

Zones de développement de l'éolien

Pas de résultat sur cette zone.

Risques naturels**Aléa sismicité**

nom_commune	type_alea
BRAY-DUNES	Faible
GHYVELDE	Faible
ZUYDCOOTE	Faible

Atlas des Zones Inondables

Pas de résultat sur cette zone.

**Occupation du sol en ha
(sigale 09)****Espaces artificialisés**

nom_comm	tissu_urbain	industries_com_trans	mines_dech_c hantiens	espaces_verts
BRAY-DUNES	158,4	21,57	2,66	46,56
GHYVELDE	146,47	47,19	15,86	31,2
ZUYDCOOTE	43,19	23,47	3,17	14,63

Zones cultivées

nom_comm	zones_arables	vergers	prairies	cultures_heter ogenes
BRAY-DUNES	271,68	0,25	1,2	0
GHYVELDE	1032,81	0	107,72	0
ZUYDCOOTE	82,43	0	7,45	0

Forêts et espaces verts

nom_comm	forets	espaces_verts_naturels	espaces_sans veget
BRAY-DUNES	0,89	0	339,57
GHYVELDE	6,46	0	225,47
ZUYDCOOTE	1,04	0,68	74,67

Zones humides et Eaux

nom_comm	zh_interieures	zh_cotieres	eaux_interieure s
BRAY-DUNES	0	0	3,47
GHYVELDE	0,53	0	34,19
ZUYDCOOTE	0	0	3,96

Synthèse des éléments constitutifs du PAC DREAL sur la commune de GHYVELDE (59260)

Nature, Paysages et Biodiversité

Arrêtés Préfectoraux de Protection de Biotope

Pas de résultat sur cette zone.

Natura 2000

id	nom
FR3100474	Dunes de la plaine maritime flamande
FR3100475	Dunes flamandriennes décalcifiées de Ghyvelde

Parcs Naturels Régionaux

Pas de résultat sur cette zone.

Sites RAMSAR

Pas de résultat sur cette zone.

Réserves naturelles

Pas de résultat sur cette zone.

ZICO

Pas de résultat sur cette zone.

Znieff 1

id_diren	nom	id_spn
00000030	Dunes de Leffrinckoucke	310013271
00000049	Dunes de Ghyvelde	310007022
01110002	Canal des Chats, Canal du Ringsloot et mares de chasse de Ghyvelde	310014025

Znieff 2

id_diren	nom	id_spn
01110000	LES MOERES ET LA PARTIE EST DE LA PLAINE MARITIME FLAMANDE	310014026

Sites classés

cle_unique	nom
59SC08	Dunes de Flandre Maritime

Sites inscrits

cle_unique	nom
59SI15	Dune fossile de Ghyvelde

Inventaire géologique

Pas de résultat sur cette zone.

Forêt

Forêts domaniales

Pas de résultat sur cette zone.

Réserves biologiques

Pas de résultat sur cette zone.

Eau

SAGE

nom	lb_etat
Delta de l'Aa	Mis en oeuvre

Contrats de milieux

Pas de résultat sur cette zone.

Captages

Pas de résultat sur cette zone.

Stations hydrométriques

Pas de résultat sur cette zone.

Nuisance**Pollution des sols : BASOL**

nom_site	commune
ASCOMETAL Usine des dunes	Leffrinckoucke

Pollution des sols : BASIAS

identifiant	raisons_sociales	etat_d_occupation_du_site	etat_de_connaissance
NPC5911085	LIVROY (Ets)	Ne sait pas	Inventorié
NPC5911175	GHORIS Roger (Ets)	Ne sait pas	Inventorié
NPC5911307	SAPPEN Mlle (Ets)	Activité terminée	Inventorié
NPC5911308	DECOCK (Ets)	Activité terminée	Inventorié
NPC5911310	GHORIS Roger (Anc. GHORIS Paul) (Ets)	Activité terminée	Inventorié
NPC5911507	DEHOLLANDER A. (Ets)	Activité terminée	Inventorié
NPC5911579	TOULOUSE GHORIS (Anc. TOULOUSE André) (Ets)	Activité terminée	Inventorié
NPC5911693	VERES (Ets)	Ne sait pas	Inventorié
NPC5911752	DESWARTE Roger (Ets)	En activité	Inventorié
NPC5911814	TOULOUSE André (Ets)	Ne sait pas	Inventorié

Déchetteries

Pas de résultat sur cette zone.

Réseau, énergie**Canalisations**

Pas de résultat sur cette zone.

Lignes RTE

Pas de résultat sur cette zone.

Risques technologiques**PPR Technologiques**

Pas de résultat sur cette zone.

Aléas miniers

Pas de résultat sur cette zone.

Puits de mines

Pas de résultat sur cette zone.

Sites industriels**Etablissements ICPE**

identifiant	eta_nom	activite	regime	seveso
055900737	VANDAMME FRANCIS	En fonctionnement	D	
055900738	GIBMAT (SARL)	En fonctionnement	D	

Zones de développement de l'éolien

Pas de résultat sur cette zone.

Risques naturels**Aléa sismicité**

nom_commune	type_alea
BRAY-DUNES	Faible
GHYVELDE	Faible
LEFFRINCKOUCKE	Faible
LES MOERES	Faible
UXEM	Faible
ZUYDCOOTE	Faible

Atlas des Zones Inondables

Pas de résultat sur cette zone.

Occupation du sol en ha
(sigale 09)**Espaces artificialisés**

nom_comm	tissu_urbain	industries_com_trans	mines_dech_c hantiens	espaces_verts
BRAY-DUNES	158,4	21,57	2,66	46,56
GHYVELDE	146,47	47,19	15,86	31,2
LEFFRINCKOUCKE	100,94	89,63	5,58	16,38
LES MOERES	80,66	32,18	8,04	11,48
UXEM	61,96	14,25	1,48	7,22
ZUYDCOOTE	43,19	23,47	3,17	14,63

Zones cultivées

nom_comm	zones_arables	vergers	prairies	cultures_heter ogenes
BRAY-DUNES	271,68	0,25	1,2	0
GHYVELDE	1032,81	0	107,72	0
LEFFRINCKOUCKE	308,63	0	13,22	0
LES MOERES	1778,72	0	42,96	0
UXEM	686,67	0	15,06	0
ZUYDCOOTE	82,43	0	7,45	0

Forêts et espaces verts

nom_comm	forets	espaces_verts_naturels	espaces_sans veget
BRAY-DUNES	0,89	0	339,57
GHYVELDE	6,46	0	225,47
LEFFRINCKOUCKE	3,92	0	168,19
LES MOERES	0	0,1	0
UXEM	0,21	0	0
ZUYDCOOTE	1,04	0,68	74,67

Zones humides et Eaux

nom_comm	zh_interieures	zh_cotieres	eaux_interieure s
BRAY-DUNES	0	0	3,47
GHYVELDE	0,53	0	34,19
LEFFRINCKOUCKE	0	0	7,89
LES MOERES	0	0	12,19
UXEM	0	0	11,11
ZUYDCOOTE	0	0	3,96

Synthèse des éléments constitutifs du PAC DREAL sur la commune de GRAND-FORT-PHILIPPE (59272)

Nature, Paysages et Biodiversité

Arrêts Préfectoraux de Protection de Biotope

Pas de résultat sur cette zone.

Natura 2000

id	nom
FR3110039	Platier d'Oye

Parcs Naturels Régionaux

Pas de résultat sur cette zone.

Sites RAMSAR

Pas de résultat sur cette zone.

Réserves naturelles

id_spn	nom
FR3800086	Platier d'Oye

ZICO

Pas de résultat sur cette zone.

Znieff 1

id_diren	nom	id_spn
00000073	Platier d'Oye et Plage du Fort Vert	310007286

Znieff 2

Pas de résultat sur cette zone.

Sites classés

Pas de résultat sur cette zone.

Sites Inscrits

Pas de résultat sur cette zone.

Inventaire géologique

num	nom	gestion
2	Réserve naturelle du Platier d'Oye	EDEN 62

Forêt

Forêts domaniales

Pas de résultat sur cette zone.

Réserves biologiques

Pas de résultat sur cette zone.

Eau

SAGE

nom	lb_etat
Delta de l'Aa	Mis en oeuvre

Contrats de milieux

Pas de résultat sur cette zone.

Captages

Pas de résultat sur cette zone.

Stations hydrométriques

Pas de résultat sur cette zone.

Nuisance**Pollution des sols : BASOL**

Pas de résultat sur cette zone.

Pollution des sols : BASIAS

identifiant	raisons_sociales	etat_d_occupation_du_site	etat_de_connaissance
NPC5911318	JANNIN Lucien (Ets)	Activité terminée	Inventorié
NPC5911319	WIERRE Gervais (Ets)	Activité terminée	Inventorié
NPC5911320	TURPIN Maurice" " MEULLEMESTRE (Ets)	Activité terminée	Inventorié
NPC5911321	COMPAGNIE INDUSTRIELLE DES PETROLES (SA)	Activité terminée	Inventorié
NPC5911534	DUTRIAUX et MEGRET (SA)	Activité terminée	Inventorié
NPC5911735	TURPIN Claude (Ets)	Activité terminée	Inventorié
NPC5911891	DELPierre (Ets)	Activité terminée	Inventorié

Déchetteries

Pas de résultat sur cette zone.

Réseau, énergie**Canalisations**

Pas de résultat sur cette zone.

Lignes RTE

Pas de résultat sur cette zone.

Risques technologiques**PPR Technologiques**

Pas de résultat sur cette zone.

Aléas miniers

Pas de résultat sur cette zone.

Puits de mines

Pas de résultat sur cette zone.

Sites industriels**Etablissements ICPE**

identifiant	eta_nom	activite	regime	seveso
007004176	PLAINTES HORS ICPE	En fonctionnement		NS - NON SEVESO
007005814	BERNARD Christophe	En construction	D	NS - NON SEVESO

Zones de développement de l'éolien

Pas de résultat sur cette zone.

Risques naturels**Aléa sismicité**

nom_commune	type_alea
GRAND-FORT-PHILIPPE	Faible
GRAVELINES	Faible
OYE-PLAGE	Faible

Atlas des Zones Inondables

Pas de résultat sur cette zone.

Occupation du sol en ha (sigale 09)**Espaces artificialisés**

nom_comm	tissu_urbain	industries_com_trans	mines_dech_chantiers	espaces_verts
GRAND-FORT-PHILIPPE	93,47	14,06	0	8,21
GRAVELINES	246,78	358,66	91,21	68,83
OYE-PLAGE	279,77	22,3	10,18	29,71

Zones cultivées

nom_comm	zones_arables	vergers	prairies	cultures_heterogenes
GRAND-FORT-PHILIPPE	35,59	0	28,15	0
GRAVELINES	878,52	0,1	138,76	0
OYE-PLAGE	2356	4,87	424,75	6,92

Forêts et espaces verts

nom_comm	forets	espaces_verts_naturels	espaces_sans_veget
GRAND-FORT-PHILIPPE	0,74	0	29,36
GRAVELINES	60,88	2,52	49,35
OYE-PLAGE	57,28	1,79	142,48

Zones humides et Eaux

nom_comm	zh_interieures	zh_cotieres	eaux_interieures
GRAND-FORT-PHILIPPE	15,32	1,41	0,18
GRAVELINES	0	0	37,46
OYE-PLAGE	7,64	0	79,66

Courrier arrivé SUCT	
Le 30 JUIN 2014	
Pôle ADS	
Pôle GVD	
AST	
Sandrine TAQUIN	
Secrétariat	
Pierre COPPIN	
à suivre à donner	
signature	



Liberté • Égalité • Fraternité

RÉPUBLIQUE FRANÇAISE

MINISTÈRE DE LA DÉFENSE

Metz, le 30 JUIN 2014

N° 4996/DEF/EMSD METZ/DMS/BSI/SSE/ENV

Commandement de la région Terre Nord-Est, commandement des forces françaises et de l'élément civil stationnés en Allemagne.

Le général de corps d'armée Patrick RIBAYROL,
gouverneur militaire de Metz,
commandant de la région terre Nord-Est,
commandant des forces françaises
et de l'élément civil stationnés en Allemagne,

à

Monsieur le directeur départemental des territoires et de la mer du Nord

OBJET : département (59) – révision PLUi de Dunkerque Grand Littoral

RÉFÉRENCE : Lettre du 16 mai 2014.

ANNEXE : Une.

Par correspondance visée en référence, vous m'avez demandé de vous indiquer, afin de les porter à la connaissance du Conseil de Communauté Urbaine de Dunkerque Grand Littoral, les éléments visés à l'article R 121.1 du code de l'urbanisme et autres informations relevant de ma compétence, utiles à la révision de son plan local d'urbanisme intercommunal.

Après étude, j'ai l'honneur de vous faire connaître que les immeubles militaires suivants sont implantés sur la commune de Dunkerque :

- Caserne Pagezy,
- Nouveau Sémaphore,
- Hôtel de commandement de la Marine,
- Immeuble de la sécurité militaire.

De plus, les 8 servitudes, répertoriées en annexe, grèvent ce territoire intercommunal.

Par ailleurs, aucun projet d'intérêt général n'y est envisagé.

Je souhaite être associé aux réunions des groupes de travail en charge de la révision de ce document d'urbanisme, et désire recevoir, pour avis, le projet arrêté.

Par ordre,

Le lieutenant colonel Emmanuel KAMMACHER
chef de la division métiers du soutien

COPIE(S) :

- COMBdD Lille
- USID Lille
- DIRISI Metz



SERVITUDES D'UTILITE PUBLIQUE du PLUi Dunkerque Grand Littoral

COMMUNE	TYPE	INTITULE	TEXTE	GESTIONNAIRE
DUNKERQUE GRANDE SYNTHÉ GRAND FORT PHILIPPE GRAVELINES LOON PLAGE	PT2	Faisceau hertzien du centre d'Escalles/Le Mont d'Hubert (62) à Dunkerque/Tour de Reuze Marine (59)	Décret du 20 novembre 1992	Unité de soutien de l'infrastructure de la défense de Lille 20, rue du Réduit 59046 Lille.
COUDEKERQUE-BRANCHE DUNKERQUE	PT1 – PT2	Centre de réception de Marine Dunkerque (59)	Décret du 17 janvier 1983	Unité de soutien de l'infrastructure de la défense de Lille 20, rue du Réduit 59046 Lille.
DUNKERQUE	PT2	Centre de réception de Marine Dunkerque (59)	Décret du 17 janvier 1983	Unité de soutien de l'infrastructure de la défense de Lille 20, rue du Réduit 59046 Lille.
DUNKERQUE	AR2	Nouveau sémaphore de Dunkerque (59)	Décret du 18 décembre 1961	Unité de soutien de l'infrastructure de la défense de Lille 20, rue du Réduit 59046 Lille.
DUNKERQUE	PT1	Centre de Dunkerque – sémaphore (59)	Décret du 7 mars 1963	Unité de soutien de l'infrastructure de la défense de Lille 20, rue du Réduit 59046 Lille.
DUNKERQUE	PT2	Centre d'émission de Marine Dunkerque (59) quai Citadelle	Décret du 20 novembre 1992	Unité de soutien de l'infrastructure de la défense de Lille 20, rue du Réduit 59046 Lille.
DUNKERQUE	PT2	Faisceau hertzien du sémaphore de Dunkerque à la tour du Reuze-Marine (59)	Décret du 20 novembre 1992	Unité de soutien de l'infrastructure de la défense de Lille 20, rue du Réduit 59046 Lille.



Liberté • Égalité • Fraternité

RÉPUBLIQUE FRANÇAISE

PREFECTURE DU NORD

Direction Départementale des
Territoires et de la Mer

Service Urbanisme et
Connaissance des Territoires

Pôle Porter à Connaissance

Affaire suivie par Martine KNOCKAERT
Référence à rappeler : MK

DEMANDE D'ASSOCIATION

OBJET : Révision du PLU de la Communauté Urbaine de Dunkerque

Nom du service : *A préciser obligatoirement*

DRAC Nord - Pas de Calais

Nom de la personne référente et coordonnées:

NAWOL Denis - ABF

Demande l'association à l'étude citée en objet :
(renseigner un des cadres ci-dessous)

OUI



NON



Courrier arrivé SUCT	
22 AOUT 2014	
Pôle ADE	<input type="checkbox"/>
Pôle AF et AMR	<input type="checkbox"/>
Pôle GVD	<input type="checkbox"/>
Atelier Stratégies Territoriales	<input type="checkbox"/>
Secrétariat	<input type="checkbox"/>
Pour suivi à mener	<input type="radio"/>
Pour information	<input checked="" type="radio"/>
Visa	<input type="checkbox"/>

Document à retourner, rapidement, après l'avoir complété à :

M. le Directeur Départemental des Territoires et de la Mer
S.U.C.T./P.A.C.
62, Boulevard de Belfort

CS 90007 - 59042 LILLE Cédex

- 007 ANHIERS — Chevalement de la fosse n°2 de Flines, avec ses bâtiments d'extraction, de la compagnie des mines de Flines-les-Raches, 185 rue du Chevalet (cad ZB 53) (I.M.H. 30.08.2010)
- 008 ANICHE — voir EMERCHICOURT: motte féodale
- 009 VILLENEUVE D'ASCQ — Motte féodale dite "Motte Quincampoix", parcelle n° 182, lieu-dit "Le Canteleux", section AW du cadastre (Cl.M.H. 08.11.1978)
- Église Saint Pierre, à Flers : portail avec ses vantaux (Cl.M.H. 09.06.1977)
 - reste de l'édifice (I.M.H. 09.06.1977)
 - Petit pavillon du XVII^e siècle à Annappes : façades et toitures (I.M.H. 11.01.1951)
 - Ancien Carmel : façades et toitures sauf adjonctions (coursives et terrasses en bois) : (I.M.H. 21.11.2001)
 - Ancien château dit "Ferme d'En-Bas", à Flers : façades, toitures et douves (I.M.H. 11.01.1951)
 - Château du Sart, 15 rue Jean Jaurès : pigeonnier en totalité (I.M.H. 06.12.1988)
 - Ancien hospice Gabrielle, 29 rue Pasteur : façades et toitures du corps de logis et des communs, portail d'entrée et mur de clôture (I.M.H. 20.03.1986)
 - Musée d'Art Moderne, 1 allée du Musée : en totalité (musée, logements du Concierge, logement du Conservateur, studios d'artistes, garages, ainsi que le sol et le parc), (I.M.H. 18.10.2000)
 - Ensemble formé par le parc de l'ancien château de Montalembert ou de Brigode, les dépendances du château et la pièce d'eau dite "La Rivière" (golf) (parcelles n° 464 à 469, 471 à 473, 475 à 480, 1608, section B du cadastre d'Annappes) (S.I. 13.09.1945)
 - Maison d'Haussy, 30 avenue de Flandre : l'ensemble des façades et toitures sur rue et sur jardin, la grille d'entrée, le jardin (y compris la gloriette et le mur du fond), les deux halls d'entrée, l'escalier et sa rampe, le salon 1930 en façade, le salon et le living-room (y compris la fresque peinte), la salle de bains au premier étage (cad. LC 64) (I.M.H. 13.09.2006)
 - voir CROIX: Château de Fontaine
 - voir HEM : - Chapelle Sainte Thérèse
- 14 rue de Croix
- 013 ANSTAING — voir CHERENG: Relais de poste
- 014 ANZIN — Château de Dampierre, ancienne habitation d'un ingénieur de la compagnie des mines d'Anzin : façades et toitures, sol en marqueterie de marbre de l'entrée, du vestibule central et de l'escalier, voûte soutenant le vestibule, escalier avec sa rampe, allée d'accès depuis le boulevard Dampierre avec le portail d'entrée et son pavillon de gardien, parc, situé 41bis boulevard Dampierre (cad. AO 534) (I.M.H. 09.10.2009)
- 015 ARLEUX — voir HAMEL: Croix datée 1619 (servitude suspendue par la ZPPAUP d'Hamel 25.08.1997)
- voir PALLUEL, Pas-de-Calais : Croix de Grès
- 016 ARMBOUTS-CAPPEL — Église Saint-Martin (I.M.H. 26.02.2001)
- 017 ARMENTIERES — Ancienne malterie et ancienne brasserie Motte-Cordonnier, rue Roger Salengro : façades et toitures du bâtiment de l'ancienne malterie ; façades et toitures du bâtiment de l'ancienne brasserie et en totalité sa cage d'escalier et sa salle de brassage (décor et cuves) (cad CH37) (I.M.H. 31.12.1999)
- Hôtel de Ville - parties intérieures : l'escalier d'honneur y compris la rampe et la verrière, le couloir de desserte du 1^{er} étage, les salles d'apparat du 1^{er} étage y compris leur décor (salle du conseil, salon d'honneur, salle des fêtes et des mariages, la salle des commissions. - parties extérieures : le beffroi, les façades et toitures sur rue (I.M.H. 04.03.2002).
 - Ancien magasin de commerce Mahieu, 1 rue de la Gare : façades et toitures sur la rue de la Gare, le hall traversant avec sa verrière ainsi que la structure porteuse métallique des deux magasins latéraux (cad. BT 66) (I.M.H. 21.04.2001)
 - École de Natation-Bains et Lavoirs Publics, 12 place Victor Hugo : façades et toitures (exception faite de celle du bassin), la cheminée, l'entrée (cad. BS 237) (I.M.H. 21.10.2003)
- 018 ARNEKE — Motte féodale avec fossés, parcelles n° 257 et 259, lieudit "Les Sept Planètes", section A du cadastre (I.M.H. 13.08.1980)
- Église Saint-Martin, en totalité (I.M.H. 26.06.2006)
- 022 ATTICHES — voir TOURMIGNIES: Église Saint Pierre
- voir AVELIN: Maison d'habitation 58 route d'Attiches
- 026 AUBIGNY AU BAC — Menhir dénommé "La Pierre qui pousse", parcelle n° 30, lieudit "Marais à tourbe", section A du cadastre (I.M.H. 22.11.1979)
- 027 AUBRY-DU-HAINAUT — voir WALLERS : ancienne école ménagère et salle des fêtes du quartier d'Aremberg

- 073 BERTHEN — Site des Monts de Flandre : voir BAILLEUL
- 077 BETTRECHIES — voir SAINT-WAAST-LA-VALLEE : Tour Sarrazine ou Tour du Bois
- 079 BEUVRAGE — voir RAISMES : Château
- 081 BEVILLERS — voir BOUSSIERES EN CAMBRESIS : Tour de l'église Saint Médard
- 082 BIERNE — voir BERGUES: Enceinte fortifiée
- 086 BOESCHEPE — Moulin à vent dit "Moulin de l'Ingratitude" (I.M.H. 24.10.1977 et S.Cl. 16.03.1972)
— Site des Monts de Flandre : voir BAILLEUL
- 089 BOLLEZEELE — Église Saint Wandrille : clocher (I.M.H. 07.08.1935)
- 090 BONDUES — Château du Vert-Bois : façades et toitures du château, de la conciergerie, de la chapelle et du pavillon de Flore; sol des parterres (I.M.H. 17.12.1962), les deux pavillons chinois situés dans le parc, de part et d'autre du château (I.M.H. 08.04.1987).
Château et son parc (par. n° 1219 à 1221, 1280 à 1287, 1289, 1290, 1292 à 1298, 1300 à 1302 et 1305, sect. A du cadastre de Bondues; n° 1 à 4, 21, 21bis, 22, 22bis, sect. A du cadastre de Marcq-en-Baroeul) (S.Cl. 21.08.1965)
— voir MARCQ-EN-BAROEUL : Chapelle du Lazaro
- 091 BORRE — voir HAZEBROUCK : Motte féodale au lieu-dit "Hofland"
- 092 BOUCHAIN — Tour d'Ostrevent, rue d'Ostrevent (Cl.M.H. 02.03.1981)
— Poudrière du XVII^e siècle, rue d'Ostrevent (I.M.H. 02.03.1981)
— Bastion des forges (parc. n° 130, sect. B du cadastre) et les arbres (abattus en 1984) se trouvant à ses abords (S.I. 20.12.1981)
- 094 BOURBOURG — Église Saint Jean Baptiste : chœur (Cl.M.H. 16.03.1920)
— Ancien hospice Saint Jean, 1, rue de l'Hospice : façades et toitures (I.M.H. 04.03.1983)
— 29 Grand'Place. Ancienne prison : façades, toitures et cachots (I.M.H. 22.11.1972)
— 1 rue Pasteur, et 2 rue de Dunkerque, Immeuble abritant le marché aux poissons et le garage des sapeurs-pompiers : façades et toitures (I.M.H. 04.03.1983)
— Maison de Edmond de Coussemaker, façades et toitures ainsi que le parc, situés au lieu-dit "la Distillerie", parcelles 1277, 1278, 1279, 1280, 1281 section B du cadastre. (I.M.H. 15.06.2004)
- 102 BOUSSIERES EN CAMBRESIS — Église Saint Médard : tour, en totalité (I.M.H. 10.10.1990)
- 104 BOUSSOIS — Église Saint-Martin dite Notre-Dame des Glaces, en totalité (I.M.H. 06.01.2005)
- 106 BOUVINES — Église Saint Pierre, en totalité (Cl.M.H. 29.12.2010)
- 107 BRAY DUNES — Dune Marchand, parcelles n° 1 et 218, sect. A du cadastre (Classement en réserve naturelle: 11.12.1974)
— Site des Dunes de Flandre maritime : voir ZUYDCOOTE
- 110 BROUCKERQUE — Église Saint Omer : tour (Cl.M.H. 30.07.1973)
- 111 BROXEELE — voir LEDERZEELE : Motte féodale au lieudit "Le Village"
- 114 BRUILLE SAINT AMAND — Chapelle Notre-Dame de Malaise, en totalité; le prieuré: façades et toitures de la partie du XVIII^e siècle; le sol de la parcelle C 1571 (I.M.H. 21.03.1988)
- 115 BRUNEMONT — voir AUBIGNY-AU-BAC: Menhir dénommé "La Pierre qui pousse"
- 118 BUSIGNY — Ancien château, rue Pasteur : façades et toitures des deux tours subsistantes (I.M.H. 20.03.1978)
- 119 BUYSSECHURE — voir LEDERZEELE : Motte féodale au lieu-dit "Canton de Grimbourg"
- 120 CAESTRE — voir FLETRE : Donjon de Wignacourt
- 122 CAMBRAI — Deux menhirs dits "Pierres Jumelles", rue des Pierres Jumelles, parcelle n° 1239, section D du cadastre (Cl.M.H. liste de 1887)
— Cathédrale Notre-Dame (Cl.M.H. 09.08.1906)
— Église Saint Géry (Cl.M.H. 26.11.1919)
— Restes de l'église Saint Martin : tour (I.M.H. 15.07.1965)
— Restes du couvent des Récollets, rue Jean Chollet : église et bâtiment conventuel situé au nord (I.M.H. 02.03.1943)
— Restes de l'ancien palais archiépiscopal (sous-préfecture) (Cl.M.H. 24.09.1921)
— Ancien collège des Jésuites ou Grand Séminaire, comprenant : - la chapelle (Musée diocésain) (Cl.M.H. 30.04.1920) - une zone de six mètres de terrain à l'entour de la chapelle (Cl.M.H. 08.05.1928) - les façades et toitures sur rue du Grand Séminaire et du bâtiment en retour sur la rue des Ecoles (Cl.M.H. 08.05.1928) - la grande salle du Tribunal Révolutionnaire située au 1^{er} étage du 2^{ème} de ces deux bâtiments (Cl.M.H. 25.08.1930) - les façades et toitures sur cour de chacun de ces deux bâtiments (I.M.H. 18.05.1927) - le mur se prolongeant sur la rue des Ecoles, les façades et toitures de l'aile sud et de l'aile perpendiculaire côté rue Louis Renard, les deux escaliers avec leurs rampes en bois et la salle du XVIII^{ème} siècle avec son décor au rez-de-chaussée de l'aile sud, la cour intérieure et le jardin (I.M.H. 22.03.2012)
— Ancien château de Selles : parties subsistantes du château du moyen âge; remparts; façades et toitures des bâtiments du XVIII^e siècle (Cl.M.H. 21.09.1981)

- 045 BAIVES — WALLERS-TRELON : Ensemble formé par la vallée de l'Helpe Majeure et le Mont de Baives, délimité comme suit dans le sens des aiguilles d'une montre à partir de la confluence entre le ruisseau de Baillèvre et l'Helpe Majeure : à l'est, le ruisseau de Baillèvre et le ruisseau de Baives, au sud, le C.D. n° 83A de Moustier à Mâcon, le C.V. n° 2 de Baives à Wallers-Trélon puis le chemin rural dit "de Dessus de Baives", la limite sud des parcelles n° 417, 411 et 410 du cadastre de la commune de Baives, la limite communale Baives/Wallers-Trélon, le C.V. n° 2 de Baives à Wallers-Trélon; à l'ouest, le ruisseau des Trieux, les limites sud et ouest de la parcelle n° 110 du cadastre de la commune de Wallers-Trélon, le C.D. n° 83 et le chemin rural de Wallers à Willies; au nord, la limite communale de Wallers-Trélon, en bordure de la forêt de Trelon, jusqu'à l'Helpe Majeure (S.I. 31.12.1982)
- 046 BAMBECQUE — Château d'Engelshof : façades et toitures du château, à l'exception du bâtiment accolé à la façade sud (I.M.H. 20.01.1983)
— Église Saint-Omer, en totalité (I.M.H. 26.06.200)
- 049 BANTOUZELLE — Site de l'abbaye de Vaucelles et de la vallée du Haut Escaut : voir LES RUES DES VIGNES
— voir LES RUES DES VIGNES: abbaye de Vaucelles
- 050 BAS-LIEU — voir FLAUMONT-WAUDRECHIES : chapelle de Waudrechies
- 053 BAVAY — Ensemble de ruines de l'enceinte gallo-romaine : tours d'angle et courtines (Cl.M.H. 23.07.1909)
— Vestiges antiques, parcelle n° 205, section AC du cadastre (I.M.H. 26.10.1949)
— Ensemble gallo-romain (basilique, rempart, forum, boutiques et vestiges du cryptoportique) (I.M.H. 01.10.1992)
— Hypocauste: 10 rue Saint Maur (I.M.H. 01.10.1992)
— Enceinte médiévale : mur de fortification et/ou ses fondations (I.M.H. 01.10.1992)
— voir AUDIGNIES: Château
— voir SAINT WAAST: Château
- 056 BEAUCAMPS-LIGNY — Zone de Protection du Patrimoine Architectural, Urbain, et Paysager de Beaucamps-Ligny et Fournes en Weppes (Z.P.P.A.U.P. 30.04.1999)
- 058 BEAUFORT — Tour "sarrazine" et terrains environnants: parcelles n° 101, 477, 478, section D (I.M.H. 21.04.1988)
- 059 BEAUMONT EN C^{IS} — voir INCHY : Temple protestant et ses deux pavillons
- 064 BELLAING — voir WALLERS : ancienne école ménagère et salle des fêtes du quartier d'Aremberg
- 065 BELLIGNIES — Chapelle du cimetière : portail provenant de l'ancienne église (I.M.H. 26.03.1934)
- 067 BERGUES — Église Saint Martin : pignon du croisillon sud (Cl.M.H. 24.12.1907)
— restes de l'abbaye Saint Winoc : porte à l'entrée du Champ de Mars, tour bleue, tour octogonale (I.M.H. 23.12.1926 et 19.08.1946)
— Enceinte fortifiée avec ses bâtiments, bastions, fossés, demi-lunes et glacis (Cl.M.H. 20.03.1936)
— Citerne militaire (Cl.M.H. 22.12.1930)
— COUDEKERQUE, HOYMILLE, QUAEDYPRE : Abords des fortifications au nord, à l'est et au sud de la ville, délimités par : au nord, depuis le canal de Dunkerque, le C.G.C. n° 72, le C.V.O. n° 6 jusqu'à l'angle nord de la parcelle n° 800, section B du cadastre de Coudekerque ; à l'est, la limite nord de la parcelle n° 339 du cadastre de Hoymille (limite communale), le watergang n° 22, les limites nord et est de la parcelle n° 327, le canal de la Basse Colme, la R.N. n° 16a ; au sud, la ligne du chemin de fer de Bergues à Hazebrouck, la limite est de la parcelle n° 615 du cadastre de Hoymille, la limite sud-est des parcelles n° 3, 4 et 5 du cadastre de Quaedyre, la limite sud de la parcelle n° 5 du cadastre de Quaedyre jusqu'à la R.N. n° 16 de Paris à Dunkerque, la R.N. n° 16 jusqu'à la limite de la commune de Bergues (parcelles n° 2 à 5, section A du cadastre de Quaedyre ; n° 327 à 330, 337 à 359, 384, 386 et 387, 586 à 590, 601, 613 à 622, section U du cadastre de Hoymille ; n° 800 à 818, 821 et 822, section B du cadastre de Coudekerque) (S.I. 22.02.1949)
— Mont-de-Piété (musée) (Cl.M.H. 28.12.1907)
— 22 rue Carnot : façades et toitures (I.M.H. 26.10.1981)
— 40 rue Carnot. Hôtel Zylof de Winde : façades et toitures ainsi que les petit et grand salons et la salle à manger avec leur décor, au rez-de-chaussée (I.M.H. 26.10.1981)
— 26 rue Espagnole : façades et toitures sur la rue Espagnole et sur la rue des Potiers (I.M.H. 26.02.1948)
— 12 rue M. Cornette (anc^t rue du Sud) : façade et toiture sur rue (I.M.H. 26.03.1934)
— Beffroi, façades et toitures (I.M.H. 13.09.2004 - 02.11.2004)
- 068 BERLAIMONT — Église Saint Michel (Cl.M.H. 08.08.1921) *la servitude a été adaptée par un Périmètre de Protection Modifié annexé au PLU opposable à compter du 06.04.2010*
— voir AULNOYE AYMERIES: Motte féodale
- 070 BERMERIES — Ferme de Cambron : façades et toitures de l'ensemble formé par la chapelle et les bâtiments de la ferme (I.M.H. 27.10.1971)
- 071 BERSEE — Église Saint Etienne : clocher (I.M.H. 29.10.1968)

- Fosse Ledoux : le chevalement du puits n°1 (I.M.H. 06.05.1992)
- Hôtel de Ville, en totalité (I.M.H. 05.02.2007)
- Maison, 45 rue Gambetta; façades et toitures (I.M.H. 05.02.2007)
- Corps de garde-beffroi et maisons attenantes, 22-26 place Pierre Delcourt, façades et toitures (I.M.H. 05.02.2007)
- Monument commémoratif de la tragédienne Hippolyte Clairon (dit "Monument de la Clairon"), en totalité (le monument avec sa grille Art Nouveau) (I.M.H. 05.02.2007)
- 154 **COUDEKERQUE** — Abords des fortifications de Bergues (site): voir BERGUES
 - voir BERGUES: Enceinte fortifiée
 - Fort Vallières (parcelles n° 476 et 980, section B du cadastre) (S.I. 22.01.1973)
- 155 **COUDEKERQUE BRANCHE** — voir DUNKERQUE: Villa Myosotis
- 157 **COUSOLRE** — Chapelle du Dieu-de-Pitié, au nord-est de l'abside de l'église (I.M.H. 11.08.1953)
- 160 **CRESPIN** — Ancienne abbaye bénédictine, rue du moulin : le palais abbatial, le bâtiment du moulin et les bâtiments annexes, le portail d'entrée, les cinq piliers; le sol et sous-sol des parcelles AC 126-127-128-132-133-134-135-136-137 (I.M.H. 26.12.1990)
- 163 **CROIX** — Château de Fontaine : façades et toitures, vestiges des douves, porte fortifiée, ensemble du parc (I.M.H. 11.01.1951)
 - Maison d'habitation de Richard Neutra, maison en totalité ainsi que l'ensemble de la parcelle. (I.M.H. 28.06.2000)
 - Villa Cavrois, de Robert Mallet-Stevens, 60 avenue John-Fitzgerald-Kennedy : la totalité des parcelles n°345, 347, 349, 354 et 355, section BC, avec tous les aménagements et constructions qu'elles comportent. (I.M.H. par décret du 12.12.1990, complété 02.08.2013)
 - Église Saint-Martin de Croix, 39 place de la République : en totalité (I.M.H. 09.06.2005)
 - voir TOURCOING : Bourloire Saint-Eloi, 71 rue du Riez
 - (la servitude autour des pavillons de l'ancien palais Vaissier à Tourcoing est suspendue par la ZPPAUP)
 - (les servitudes autour des Monuments Historiques de Roubaix sont suspendues par la ZPPAUP)
- 168 **CYSOING** — Pyramide de Fontenoy (Cl.M.H. liste de 1846)
 - Château dit de l'abbaye : façades et toitures, et une partie du parc de l'ancienne abbaye de Cysoing avec ses murs d'enceinte (cad. B 1430, 1610, 1960, 1961, 1962, 1963, 2206, 2208, 2210, 2211, 2213) (I.M.H. 09.10.2008)
 - voir BOUVINES: Église Saint Pierre
- 169 **DAMOUSIES** — Église Saint Géry : voûtes du chœur et corniche extérieure de la toiture du chœur (I.M.H. 04.01.1937)
- 172 **DENAIN** — Théâtre (I.M.H. 18.10.2000)
 - Ancienne fosse Mathilde de la compagnie des mines d'Anzin, en totalité, avec sa rampe d'accès ; cad AI 93, 640, 689 et 690 (I.M.H. 22.09.2010)
- 177 **DOMPIERRE SUR HELPE** — Château d'Huguémont : façades et toitures (cad : A752) ; ensemble des bâtiments agricoles y compris la charpente de la grange (cad : A407,A746,A747,A754) ; parc y compris son mur de clôture, la fontaine et le dispositif hydraulique, les étangs, la glacière, et les allées (cad. A378, A379, A40, A402, A403, A404, A561, A562a, A562b, A563, A564, A748, A749, A750, A751) ; l'allée du parc (cad : A413) ; l'allée de platanes (ancienne drève) menant au château (cad : A416) (I.M.H. 13.03.2000)
 - voir MARBAIX: Chapelle Notre-Dame de Hal
 - voir SAINT HILAIRE: Château de Coutant
- 178 **DOUAI** — Église Notre-Dame (Cl.M.H. 14.05.1962)
 - Collégiale Saint Pierre (Cl.M.H. 21.02.1974)
 - Église Saint Jacques, en totalité (I.M.H. 05.07.1993)
 - Ancienne chapelle des Bénédictins anglais (lycée Jean Baptiste Corot), 133 rue Saint Vaast : chapelle, y compris le réfectoire sous la chapelle (I.M.H. 29.10.1975)
 - Ancien collège d'Anchin de la Compagnie de Jésus (lycée Albert Châtelet), 299 rue Pierre Dubois : bâtiment dit "des Salles d'Anchin" ou "Chapelle Berthoud" (Cl.M.H. 25.06.1930)
 - Ancien couvent des Chartreux (Musée) (Cl.M.H. 18.06.1930)
 - Ancien couvent des Capucins, 8 ter rue d'Arras : façades et toitures du pavillon Empire (I.M.H. 11.01.1951) voir Jardin des Plantes
 - Porte d'Arras : porte et fossés qui l'entourent (I.M.H. 02.11.1945)
 - Porte Vacqueresse ou de Valenciennes (Cl.M.H. 05.05.1928)
 - Hôtel de Ville et Beffroi (Cl.M.H. liste de 1862)
 - Ferme des Templiers dite aussi Maison Notre-Dame, rue du Temple : façades et toitures des bâtiments sur rue et sur cour (Cl.M.H. décret du 10.01.1928)
 - Palais de Justice, 1 place Charles de Pollinchove : ensemble des bâtiments constituant la Cour d'Appel et entourant la première cour (I.M.H. 30.09.1959)

— Ensemble urbain formé par le centre ancien et les berges de la Scarpe, et délimité comme suit, à partir du débouché de la place du Docteur Maugin sur la rue Saint Albin et dans le sens contraire des aiguilles d'une montre: la rue Saint Albin sur ses deux côtés (façades et toitures comprises), la rue du Pont-des-Pierres (sur ses deux côtés, façades et toitures comprises), le parvis Monseigneur - Génie de l'église Saint Jacques, la rue des Récollets Anglais (sur ses deux côtés, façades et toitures comprises), la rue des Vierges (sur ses deux côtés, façades et toitures comprises), la rue d'Esquerchin (sur ses deux côtés, façades et toitures comprises) (pour la partie comprise entre la rue de la République et la rue d'Arras), la rue d'Arras (sur ses deux côtés, façades et toitures comprises), la limite sud de la bibliothèque municipale et son prolongement . . jusqu'au quai du Petit Bail, le Quai du Petit Bail et son prolongement jusqu'au quai de l'Entrée des Eaux, le quai de l'Entrée des Eaux jusqu'à la limite communale, la ligne fictive perpendiculaire à la Scarpe et la traversant, le quai Devigne et son prolongement traversant le boulevard Pasteur jusqu'au quai du Maréchal Foch, le quai du Maréchal Foch (façades comprises), la place de Mons et les constructions la bordant, la rue Foucques (sur ses deux côtés, façades et toitures comprises), la rue de la Comédie (sur ses deux côtés, façades et toitures comprises), la rue Tranin (sur ses deux côtés, façades et toitures comprises), la rue de Paris (sur ses deux côtés, façades et toitures comprises) depuis son croisement avec la rue des Clarisses, la limite ouest de la place d'Armes (non comprise), la rue de Bellain (sur ses deux côtés, façades et toitures comprises), . . la rue de la Madeleine (sur ses deux côtés, façades et toitures comprises), la rue Saint Jacques (sur ses deux côtés, façades et toitures comprises), jusqu'à son croisement avec la rue Jean de Gouy, la rue Jean de Gouy (sur ses deux côtés, façades et toitures comprises), la rue des Ecoles (sur ses deux côtés, façades et toitures comprises) jusqu'à son croisement avec la rue Saint Thomas, la rue Lambrecht (sur ses deux côtés, façades et toitures comprises), la rue du Pont-de-Tournai, la rive droite de la rivière la Scarpe y compris les quais la bordant jusqu'au boulevard Vauban, le boulevard Vauban (côté sud), la rive gauche de la Scarpe (y compris le quai d'Alsace et le quai Fleurquin), la limite nord-est de la place Saint Waast, la rue de l'Abbaye-des-Prés (sur ses deux côtés, façades et toitures comprises), . . la place Saint Waast, le quai Saint Waast, la rue du Pont-de-Tournai, le côté nord de la place du Docteur Maugin (façades et toitures comprises) jusqu'à son débouché rue Saint Albin (point de départ). (Cl.M.H. 23.02.1980)

— Ancienne filature dite "les textiles de Douai" : 4120 route de Tournai lieu dit "Frais Marais" ; façades et toitures de l'ensemble de l'unité de production, le mur de clôture sur la route de Tournai et les deux pavillons d'entrée de l'ancienne filature (I.M.H. 18.07.2001)

— voir WAZIERS : église Notre-Dame des Mineurs, ancien groupe scolaire, ancien centre médical et de patronage de la cité Notre-Dame

180 LE DOULIEU — Motte féodale, parcelles n° 146 b et c, lieudit "La Ferme du Château", section ZE du cadastre (I.M.H. 07.02.1980)

— voir BAILLEUL : Motte féodale au lieudit "Le Bois de Bailleul"

181 DOURLERS — Château et parc, rue Jean Decoin (I.M.H. 01.10.1992)

183 DUNKERQUE — Église Saint Eloi (Cl.M.H. 30.10.1916)

— Beffroi, ancienne tour de l'église Saint Eloi (Cl.M.H. liste de 1840)

— Tour du Leughenaer, place du Minck (I.M.H. 06.01.1989)

— Porte Jean Bart, place Charles Valentin (I.M.H. 06.01.1989)

— Phare du Risban, route de l'Écluse Trystram (cad AE70) : en totalité avec son bâtiment d'assise et son bâtiment annexe (Cl.M.H. 19.04.2011)

— Feu Saint-Pol, route de l'Jetée, écluse Trystram (cad AC23) : en totalité (I.M.H. 31.12.1999)

— Bâtiment de la Subdivision des Phares et Balises, 38 quai des Américains : façades et toitures, sol du hall d'entrée circulaire, portail latéral et ses quatre piliers (cad AI 412) (I.M.H. 30.12.2010)

— Formes de radoub n°3 et 5, et usine de pompage, rue de l'Écluse Trystram (cad AI 73 et 71) : formes en totalité, façades, toitures et aménagements intérieurs de la station de pompage (I.M.H. 31.12.1999)

— Etablissement de bains de style mauresque, rue de l'Écluse-de-Bergues et quai au Bois : façades et toitures sur rue (I.M.H. 20.10.1982)

— 38, rue des Arbres : façade et toiture sur rue (I.M.H. 06.12.1988)

— 14 rue David d'Angers : façades et toitures (I.M.H. 04.02.1998)

— Hôtel de Ville – parties extérieures : Beffroi, façades et toitures y compris celle de la cour intérieure à l'exception des extensions contemporaines ; - parties intérieures : le hall et l'escalier d'honneur y compris rampe et verrière, le couloir de desserte du 1^{er} étage, les salles d'apparat du 1^{er} étage (salles du conseil, de la rotonde, des mariages, des commissions) avec leur décor. (I.M.H. 04.03.2002)

— 15 rue Faulconnier. Hôtel de l'Armateur : façade et toiture sur rue, escalier intérieur avec sa cage, tour de guet, en totalité (I.M.H. 21.12.1984)

— 28 rue Faulconnier : façade et toiture sur rue (I.M.H. 06.12.1988)

— 28 rue Nationale. Maison de 1784 : façade et toiture sur rue (I.M.H. 13.10.1987)

— 20, 22 rue du Sud : façade et toiture sur rue (I.M.H. 06.12.1988)

- DUNKEQUE / MALO-LES-BAINS
- 51 rue Gustave Lemaire : façade et toiture sur rue (I.M.H. 06.12.1988)
 - 51 à 53 digue de Mer. Villa "Les Sourires" : façades et toitures sur la digue de Mer et sur la rue du Maréchal Foch (I.M.H. 20.12.1988)
 - 75 digue de Mer. Villa "Quo Vadis" : façade et toiture sur rue (I.M.H. 06.12.1988)
- DUNKERQUE / PETITE-SYNTHÉ
- Ruines de la vieille écluse de Mardyck (Cl.M.H. 18.06.1930)
- DUNKERQUE / ROSENDAEL
- Monument de la Fondation, en totalité (I.M.H. le 08.08.1996)
 - 260 rue Anatole France. Villa "moscovite" ou "Castel Joly" : façades et toitures; grille d'entrée (I.M.H. 06.12.1988)
 - 545 avenue de Rosendaël. Villa "Myosotis" : façades, toitures et grille d'entrée (I.M.H. 29.07.1985)
 - Quartier "Excentric" : rue André Chénier (cadastre A 2592) : mur de clôture (I.M.H. 20.12.1988)
 - Quartier "Excentric" : 25 rue André Chénier : façade et toiture sur rue (I.M.H. 20.12.1988)
 - Quartier "Excentric" : 26 et 28 rue Eugène Dumez : façades et toitures sur rue (I.M.H. 20.12.1988)
 - Quartier "Excentric" : 57, 63 et 120 rue Martin Luther King : façades et toitures sur rue (I.M.H. 20.12.1988)
- 185 ECAILLON — Chapelle Notre-Dame de Bonsecours : en totalité (cad D629) (I.M.H. 31.12.1999)
- voir MASNY Église Saint-Martin
- 188 ECUELIN — Chapelle de la Commanderie des Hospitaliers, lieu-dit Ferme de l'Hôpital : en totalité (cad U51) (I.M.H. 31.12.1999)
- 189 EECKE — Klockhuis (maison des cloches) (I.M.H. 17.02.1989)
- 192 EMERCHICOURT — Motte castrale avec basse-cour, parcelle n° 708, lieu-dit "Azincourt", section U du cadastre (I.M.H. 06.12.1978)
- 193 EMMERIN — voir NOYELLES-LEZ-SECLIN: Église Saint Martin
- 195 ENGLOS — Église Saint Corneille (Cl.M.H. 20.12.1920)
- voir HALLENNES-LEZ-HAUBOURDIN: Église Saint Waast
- 196 ENNETIERES EN WEPPEES — voir ENGLOS: Église Saint Corneille
- 197 ENNEVELIN — voir FRETIN: - Motte féodale au lieu-dit "Warlet Sud"
- Château
- 198 EPPE SAUVAGE — Église Saint Ursmar (I.M.H. 23.04.1947)
- Oratoire Notre-Dame de Liessies, à l'angle de la R.D. n° 83 et du C.R. dit ancienne route de Solre-le-Château (I.M.H. 14.04.1947)
- 199 ERCHIN — voir LEWARDE : Centre historique minier
- 200 ERINGHEM — Motte féodale et basse-cour, parcelle n° 235, lieu-dit "Moulin de Nieuwland", section B du cadastre (I.M.H. 24.08.1979)
- 202 ERQUINGHEM LYS — Motte féodale, parcelles n° 96, 97 et 98, lieudit "Le Château", section B du cadastre (I.M.H. 22.05.1980)
- Bâtiment de la pièce de séchage de l'ancienne usine de blanchiment Mahieu, 9 rue des frères Mahieu (I.M.H. 21.04.2000)
- 205 ESCAUDAIN — voir LOURCHES : Monument à Charles Mathieu
- 207 ESCAUTPONT — voir RAISMES : église et presbytère de la Cité du Pinson
- 209 ESNES — Château : - façades et toitures du pavillon d'entrée situé au nord, avec ses deux tours rondes; tour de l'angle nord-est avec la tourelle d'escalier qui lui est accolée; façade ouest de l'aile est et toiture correspondante; façade sud depuis le portail sud jusqu'à la tourelle, ces deux éléments compris, et toitures correspondantes (Cl.M.H. 18.10.1971) - façades et toitures des autres bâtiments ou parties de bâtiment, y compris la grange, mais à l'exception du bâtiment bas reliant au nord le portail et l'aile est (I.M.H. 20.10.1971)
- 210 ESQUELBECQ — Église Saint Folquin (I.M.H. 20.07.1945)
- Château et ses douves, parc et jardin, toutes les dépendances bâties y compris l'auberge (Cl.M.H. 17.08.1987)
 - 3 rue de Bergues. Maison du XVIII^e, dite "du Chevalier de Guernonval" : façade et toiture sur rue (I.M.H. 20.12.1988)
- 213 ESTOURMEL — Chapelle Bricout : en totalité, ainsi que son enclos et sa grille de clôture, située dans le cimetière (I.M.H. 06.02.1990)
- 217 ETH — voir SEBOURG : Maison d'habitation dite "Maison Plante"

- 218 ETROEUNGT — Site géologique de l'ancienne carrière du "Parcq", délimité comme suit dans le sens des aiguilles d'une montre : le point d'intersection entre la limite de la section E1 avec les sections B2 et B5 sur la rivière l'Helpe Mineure, la rivière, la limite entre les lieux-dits "le Parcq" et "le Buffle", la voie communale n°1 dite du Petit Bois, la limite Ouest de la parcelle n°51, la rivière l'Helpe Mineure jusqu'au point de départ. (S.I. 31.03.1992)
- 219 (anciennement ETRUN) ESTRUN — Oppidum dénommé "Camp de César", parcelles n° 147, 180 à 190, 232 et 233, 235 à 237, 240, 242 et 243, 245 à 247, 250, 251 et 253, lieux-dits "Camp de César", "Coron des Alouettes", "Le Village", "Les Riez" et "Rue du Canal", sections U et ZA du cadastre (I.M.H. 11.04.1980)
- 221 FAMARS — Ruines romaines (Cl.M.H. liste de 1840)
— Les vestiges archéologiques antiques et médiévaux mis au jour à l'occasion du diagnostic prescrit par arrêté préfectoral n° 04/241 du 31 août 2004, contenus dans un terrain sis 150 rue Roger-Salengro (cad. AI 560) (I.M.H. 02.10.2007)
- 224 FECHAIN — Polissoir, parcelle n° 527, rue Louis Chantreau, section A du cadastre (I.M.H. 04.06.1980)
- 229 FERON — Église Saint Martin (I.M.H. 10.02.1948)
— Chapelle Lejeune au lieu-dit "Le Mauvinage" (I.M.H. 23.02.1951)
— Château de Pont-de-Sains : entrée (I.M.H. 10.02.1948)
- 231 FERRIERE LA PETITE — Ancienne poterie Gibon, rue de l'Église : four-bouteille (Cl.M.H. 08.10.1984), façades et toitures du bâtiment qui l'abrite (I.M.H. 08.10.1984)
- 233 FLAUMONT WAUDRECHIES — Oppidum antique, parcelles n° 423, 424 et 114, lieu-dit "Camp de César" dit le Catelet, section B du cadastre (Cl.M.H. 19.07.1979)
— Chapelle Duchene au lieu-dit "Pâturage d'en Haut" (Cl.M.H. 15.09.1947)
— Chapelle de Waudrechies (choeur de l'ancienne église), située à l'angle de la R.N. n° 104 et de la R.D. n° 133 (I.M.H. 11.01.1951)
- 237 FLETRE — Site des Monts de Flandre : voir BAILLEUL
— Donjon de Wignacourt, 18 route de Strazeele (cad. sect. A parc. 1088) (I.M.H. 03.12.2002)
- 239 FLINES LEZ RACHES — Église Saint Michel (Cl.M.H. 15.03.1921)
— 1 place du Général De Gaulle. Auberge "A Saint Michel" : façade et toiture (I.M.H. 27.06.1984)
— voir LALLAING: Borne au "Quevion"
— voir ANHIERS : chevalement de la fosse n°2 de Flines
- 240 FLOURSIES — Fontaine Saint Eloi (I.M.H. 04.10.1932)
- 246 FOREST EN CAMBRESIS — voir ORS: Polissoir au lieu-dit "Grand Bois Levêque"
- 248 FORT MARDYCK — voir DUNKERQUE: Ruines de la vieille écluse de Mardyck
- 250 FOURNES-EN-WEPPES — Zone de Protection du Patrimoine Architectural, Urbain, et Paysager de Beaucamps-Ligny et Fournes en Weppes (Z.P.P.A.U.P. 30.04.1999)
- 252 FRELINGHIEN — Observatoire militaire 1914-1918 (Cl.M.H. 27.01.1922)
- 253 FRESNES SUR ESCAUT — Château dit "des Douaniers", 80 et 82 rue Gambetta : façades et toitures ainsi que le salon et la grande chambre au rez-de-chaussée avec leur décor (I.M.H. 24.12.1982)
— Ancien chevalement du puits nord de l'ancienne fosse du Sarteau, y compris les aménagements militaires récents, lieu-dit "le Sarteau" (cad AB3) (Cl.M.H. 09.03.1999)
— Pavillon d'entrée des anciens bureaux de la compagnie des mines de Thivencelles et Fresnes-Midi, 36 rue du Maréchal Soult, avec entrée par la rue Zamenhof (cad. AP 1094) ; façades et toitures (I.M.H. 12.01.2010)
— Ancienne gare des houillères, rue de la Gare : Façades et toitures, intérieur de la salle des pas perdus avec ses guichets et ses balustrades en fonte (cad AP 2). (I.M.H. 08.11.2011)
— voir CONDE-SUR-ESCAUT: Ancien arsenal
- 256 FRETIN — Motte féodale, parcelle n° 1589, lieu-dit "Warlet Sud", section C du cadastre (I.M.H. 06.12.1978)
— Château : portail d'entrée de l'ancienne ferme du château, portail situé à l'extrémité sud du parc, les douves comblées ou non, le sol et sous-sol correspondant à l'assise du château (I.M.H. 12.12.1994)
— voir PERONNE-EN-MELANTOIS: Église Saint Nicolas
- 260 GHYVELDE — Ensemble formé par les dunes fossiles tel qu'il est délimité sur le plan annexé à l'arrêté (parcelle n° 82, section A2, n° 141 à 174, 190, 191, 193, 194, 890 à 898, 900, 901, 911, 1004 et 1094, section A3 du cadastre) (S.I. 11.09.1975)
— Site des Dunes de Flandre maritime : voir ZUYDCOOTE
— voir LES MOERES: Moulin du Rhin
- 262 GODEWAERSVELDE — Motte féodale, parcelle n° 246, lieu-dit "Haeguedoorne" section C du cadastre (I.M.H. 05.03.1979)
— Site des Monts de Flandre : voir BAILLEUL
- 263 GOEULZIN — Glacière-Pigeonnier, 162 rue Jules Ferry (cad. sect. AB parc. 34) (I.M.H. 03.12.2002)

- Chapelle de l'ancien collège des Jésuites (salle Sthrau), rue Georges Poillot (cad N 96) - façades et toitures (I.M.H. 04.11.1958) - intérieur, salle de bal, salle de musique, foyer et escalier d'honneur et les décors (I.M.H. le 1^{er} décembre 1997)
- Chapelle des Soeurs Noires, dite aussi de l'Hôpital Militaire (bibliothèque municipale) (I.M.H. 10.08.1949)
- Maisons du Chapitre des Chanoinesses, 2, 4, 6, 8, 10, 12 et 14 rue du Chapitre (I.M.H. 18.11.1941)
- Obélisque ou pilori du XVII^e siècle (actuellement déposé) (Cl.M.H. 09.01.1922)
- Vestiges des fortifications situées au nord de la Sambre, comportant les portes, bâtiments, ouvrages, fossés, murs d'escarpe et de contrescarpe, y compris la porte de Mons, telle qu'elle est délimitée sur le plan annexé à l'arrêté (Cl.M.H. 17.01.1924 et 21.10.1947)
- Église Saint Pierre et Saint Paul (I.M.H. 02.05.2002)
- Église Notre-Dame du Tilleul, faubourg de Sous le Bois à Maubeuge; la structure métallique et les éléments de décor en fonte (I.M.H. 20.10.2003)
- 396 MECQUIGNIES — Église Saint Achard : charpente et tref (I.M.H. 26.03.1934)
- voir OBIES : château d'Obies et sa véranda
- 397 MERCKEGHEM — Mottes féodales, parcelles n° 375 et 376, lieu-dit "Eeckout Veld", section B du cadastre (I.M.H. 13.07.1982)
- Site du Moulin, en bordure du C.G.C. n° 27 de Watten à Bollezeele (parcelles n° 123, 124, 125, section C du cadastre) (S.I. 04.05.1934)
- 398 MERIGNIES — Château de Rupilly, situé CV n° 8 dit "de la Croisette" : façades et toitures du bâtiment des communs; pigeonnier (I.M.H. 29.12.1981)
- Communs du château d'Assignies dit le Petit Rouge : façades et toitures (I.M.H. 31.01.2012) également sur la commune de Tourmignies
- voir TOURMIGNIES: Église Saint Pierre-à-Antioche
- 401 METEREN — Site des Monts de Flandre : voir BAILLEUL
- 402 MILLAM — Église Saint Omer et cimetière qui l'entoure (I.M.H. 23.02.1951)
- Site de la chapelle Sainte Mildrède et ses abords, délimité comme suit dans le sens des aiguilles d'une montre : section B2, le pont de Merckeghem, point de départ - la limite entre les communes de Millam et Merckeghem - les limites sud-est et sud-ouest (en partie) de la parcelle n°127 - la limite Sud de la parcelle n°125 et son prolongement par une ligne droite fictive franchissant la voie communale - le côté Sud de la voie communale - la limite sud-est des parcelles n°118 et 119 - la limite sud-ouest de la parcelle n°119 - la limite sud-est de la parcelle n°117 - le courant Waegenaervelt - les limites sud-est (en partie) puis Ouest de la parcelle n°536 - le côté Sud du chemin départemental n°346 de Watten à Bollezelle jusqu'au pont de Merckeghem (point de départ) (S.I. 03.10.1991)
- 404 LES MOERES — Restes du moulin à vent dit "Moulin du Rhin", moulin pour l'assèchement (I.M.H. 24.10.1977). Moulin et sol attenant dans un rayon de 100 mètres (parcelle n° 285, section C du cadastre) (S.I. 17.01.1970, rectifié le 26.03.1977)
- 406 MONCEAU ST WAAST — Église Saint Martin (I.M.H. 04.01.1937)
- 410 MCNS EN BARCEUL — Chaufferie Centrale, 2 rue de Normandie ; Façades et toitures ainsi que les éléments décoratifs extérieurs (I.M.H. 17.05.2001)
- 411 MONS EN PEVELE — Deux ensembles formés par le "Pas Roland" et la "Cense de l'Abbaye" d'une part, et la "Fontaine Saint Jean" d'autre part, et délimités comme suit dans le sens des aiguilles d'une montre : 1^{er} ensemble : site du "Pas Roland" et de la "Cense de l'Abbaye": section C8: à partir de la chapelle (parc. n° 1169); au nord: chemin du Pas Roland, parc. n° 1246 et 1065, rue de l'Abbaye sur ses deux côtés depuis l'angle nord-ouest de la parc. n° 1078 jusqu'à la limite nord de la parc. n° 1207, chemin piéton mitoyen des parc. n° 1207 et 1190 et longeant la limite nord de la parc. n° 1327 jusqu'à son débouché rue de la Gare. à l'est: rue de la Gare, CD n° 120. au sud: rue du 8 Mai (ou CVO n° 14). à l'ouest: CR n° 15 dit "Voie du Reste" jusqu'à hauteur de la chapelle (point de départ). 2^e ensemble : site de la "Fontaine Saint Jean", comprenant les parcelles suivantes: n° 96, sect. B1; n° 130 à 133, 144 à 146, 170 et 171, sect.B2. (S.I. 16.06.1984)
- 414 MONTIGNY EN OSTREVENT — Château : bâtiment d'entrée flanqué des deux tours (I.M.H. 20.03.1929)
- 416 MORBECQUE — Église Saint Firmin (Cl.M.H. 01.12.1920)
- Église Saint-Thomas-de-Cantorbéry, située place Amaury -de-la-Grange, hameau de la Motte-au-Bois (cad. E 1519), en totalité (I.M.H. 03.06.2014)
- Mairie : façades et toitures (I.M.H. 11.01.1951)
- Base de lancement de V1 du bois des Huit Rues, en totalité : les ouvrages avec leurs parcelles d'assises (I.M.H. 01.03.2007) (voir aussi Wallon Cappel)
- 420 MOUSTIER EN FAGNE — Manoir (I.M.H. 20.04.1934)
- 421 MOUVAUX — Chapelle Notre-Dame des Malades, sur la route de Lille à Tourcoing (I.M.H. 11.01.1951)
- (la servitude autour des pavillons de l'ancien palais Vaissier à Tourcoing ISMH) est suspendue par la ZPPAUP de Tourcoing)
- 425 NEUVILLE EN AVESNOIS — Église (en totalité) (I.M.H. 06.12.1984)

- Ruines du château, 201, rue Jules-Ferry : les ruines du château en totalité, y compris le sol de la parcelle, à l'exclusion de la maison d'habitation installée dans l'ancien commun (cad. AB 42) (I.M.H. 03.08.2007)
- 269 GOUZEAUCOURT — Borne en bordure de la RN n° 17, à la limite des départements du Nord et de la Somme (I.M.H. 19.11.1941)
- 270 GRAND-FAYT — Moulin à eau : façades et toitures du moulin et de l'ensemble des bâtiments ainsi que le dispositif hydraulique (roue et vannage) situé sur le cours de l'Helpe Mineure (I.M.H. 06.01.2005)
- 272 GRAND FORT PHILIPPE — voir GRAVELINES: - Fortifications
- Phare de Petit-Fort-Philippe
- 273 GRAVELINES — Porte de Dunkerque avec les fortifications et les terrains situés dans un rayon de 500 mètres (C.I.M.H. décret du 11.08.1936)
— Les fortifications avec le mur d'escarpe et le fossé, le corps de garde, la poudrière, la citerne avec la façade occidentale de l'église Saint Willibrod, le pont qui relie celle-ci à la citerne et les façades et toitures des deux casernes qui encadrent cette citerne (I.M.H. 19.02.1948)
— Le beffroi municipal (I.M.H. 19.02.1948)
— Moulin à vent dit "Moulin des Huttes" (I.M.H. 13.05.1986) (le moulin ayant été déplacé, sa protection au titre de Site Classé ponctuel du 16.03.1972 est obsolète)
— Gare : façades et toitures, rue de la gare (I.M.H. le 14.02.1995)
— Phare de Petit-Fort-Philippe, en totalité avec son bâtiment d'assise, boulevard de l'Est (cad AN 819) (I.M.H. 30.12.2010)
- 278 HALLENES LEZ HAUBOURDIN — Église Saint Vaast : clocher (I.M.H. 21.06.1927)
— Manoir : façades et toitures des deux bâtiments à pignons à pas de moineaux, du bâtiment qui leur est contigu et de la tourelle d'escalier (I.M.H. 01.08.1975)
— Ferme de Fromez : façades et toitures des bâtiments entourant la cour (I.M.H. 21.12.1984)
— voir ENGLOS: église Ste Corneille
— voir SANTES: église
- 279 HALLUIN — 28 rue de l'Abbé Lemire : Tour du moulin; façades et toitures de la maison du meunier (I.M.H. 17.02.1989)
- 280 HAMEL — Dolmen du Bois, parcelle n° 172, section A du cadastre (C.I.M.H. liste de 1887)
— Croix en pierre datée 1619, située au croisement des RD n° 47 et 145 (C.I.M.H. 04.08.1933)
— Zone de Protection du Patrimoine Architectural, Urbain et Paysager (Z.P.P.A.U.P. 25.08.1997)
- 282 HARDIFORT — Klockhuis (maison des cloches) (I.M.H. 17.02.1989)
— voir CASSEL: Château Vandamme
- 286 HAUBOURDIN — voir HALLENES-LEZ-HAUBOURDIN: Ferme de Fromez
- 288 HAULCHIN — Pyramide commémorative de la bataille de Denain (C.I.M.H. liste de 1875)
- 289 HAUSSY — Motte féodale, parcelle n° 2489, rue Charles Azambre, section A du cadastre (C.I.M.H. 06.12.1978)
- 290 HAUT-LIEU — voir Saint Hilaire-Sur-Helpe : Château de Coutant.
- 291 HAUTMONT — Ancienne abbaye bénédictine, place du Général de Gaulle et rue Marcel Aymé : les façades et les toitures du bâtiment d'entrée, du palais abbatial, de l'aile en retour ; le sol et le sous-sol de la cour de l'abbaye, des maisons construites sur l'emplacement des bât. détruits fermant la cour, le square du 8 Mai ; les vestiges du moulin et de son bief au sous-sol du 20 rue Marcel Aymé ; les façades et toitures du bât. du XVIII^e siècle séparant le square du 8 Mai de l'impasse Wincart; les dépendances 'de la Fontaine Ste Aldegonde'; le portail, les façades et toitures des bât. situés de part et d'autre du portail. (I.M.H. 16.06.1992)
— Chapelle Saint-Eloi, en totalité, située avenue du Général Leclerc (cad sect AV n°68 (BY 155)) (I.M.H. 06.01.2005)
- 292 HAVELUY — Ensemble formé par les deux terrils, les "Censes d'En Bas" et la butte du Calvaire (C.I.M.H. 08.04.1988)
- 293 HAVERSKERQUE — voir SAINT VENANT (Pas de Calais) : Hôtel de Ville
- 295 HAZEBROUCK — Motte féodale avec basse-cour attenante, parcelles n° 100, 104 et 109, lieu-dit 'Hofland', section AN du cadastre (I.M.H. 25.07.1979)
— Église Saint Eloi (I.M.H. 09.11.1984)
— voir MORBECQUE et WALLON-CAPPEL : Base de lancement de V1 du bois des Huit Rues
- 299 HEM — Chapelle Sainte Thérèse de l'Enfant Jésus et de la Sainte Face, en totalité, ainsi que son campanile et son terrain d'assiette, rue de Croix (cadastre AM 94) (C.I.M.H. 20.06.2012)
— 14 rue de Croix : Rangée de quatre maisons basses et dépendances (section AM, parcelles 96, 97, 98, 99, 100 du cadastre) (I.M.H. 14.02.1995)
— voir CROIX: - Château Fontaine
- Villa Mallet Stevens

- 339 LEERS — Ensemble formé par le Moulin du Coulombier ainsi que la parcelle n° 340, section AI, sur laquelle il est situé (S.Cl. 20.02.1979); abords ouest du moulin (parcelles n° 2 à 12, 169a, 171, 172, 173 et 339, section AI du cadastre) (S.I. 23.02.1979)
— Bourloire du Cercle Saint-Louis, 29 rue Jean Jaurès, en totalité (I.M.H. 19.04.2006)
- 340 LEFFRINCKOUCKE — Site des Dunes de Flandre maritime : voir ZUYDCOOTE
- 342 LEZ FONTAINE — Église Saint Martin : parois de la voûte du choeur décorées de peintures murales (Cl.M.H. 30.09.1911)
- 343 LESQUIN — voir RONCHIN : Église Sainte Rictrude
- 344 LEVAL — Tour Florentine : en totalité (cad AE186) (I.M.H. 31.12.1999)
- 345 LEWARDE — Château, avenue du Bois : façades, rampe en fer forgé ainsi que la salle de billard au rez-de-chaussée avec son décor de gypseries (I.M.H. 21.03.1983)
— Église Saint Rémi (I.M.H. le 14.02.1995)
— Centre historique minier de Lewarde, en totalité : ancien site minier de la fosse Delloye de la compagnie des mines d'Aniche, comprenant les sols et les bâtiments suivants avec l'ensemble de leurs dispositifs techniques en place : bâtiments de recette et d'extraction et chevalements des puits n° 1 et n° 2 ; salle des compresseurs ; hall vitré ; salle du ventilateur ; criblage ; ensemble des différentes passerelles ; ancien atelier (aujourd'hui salles d'exposition), bâtiment d'accueil, bâtiment à usage administratif et centre de documentation ; bâtiment comprenant les bureaux de l'administration, salle des bains-douches, lampisterie, infirmerie, garage à vélo et WC ; dynamitière ; ancienne scierie (aujourd'hui restaurant) ; bâtiment de la bascule ; maison de concierge ; situé en bordure de la route départementale 132 ou rue d'Erchin sur les parcelles nos 2420, 2421, 2422 section A du cadastre (Cl.M.H. 21.09.2010)
- 347 LIESSIES — Église Saint Lambert et Sainte Hiltrude (I.M.H. 24.02.1944)
— Oratoire Sainte Hiltrude, au nord du chemin d'Avesnes à Eppé-Sauvage (Cl.M.H. 26.08.1947)
— zone de protection du patrimoine architectural, urbain et paysager (Z.P.P.A.U.P. 29.07.1994) (voir plan et règlement)
— WILLIES. Parc de l'ancienne abbaye de Liessies et ses abords, délimité comme suit dans le sens des aiguilles d'une montre : Commune de Willies : rive gauche de l'Helpe Majeure (au nord), C.V.O. n° 3 et ruisseau du Rieu Trouble (à l'est), limite communale avec Liessies. Commune de Liessies : limites de la section A7 comprise en totalité dans le site (S.I. 23.07.1987 - Z.P.P.A.U. du 29/07/1994)
- 350 LILLE MONUMENTS RELIGIEUX
— Cathédrale Notre-Dame de la Treille : en totalité, y compris le clocher provisoire de 1874 (I.M.H. 02.03.2009)
— Couvent des Dominicains, 7 avenue Salomon (I.M.H. 07.05.2002)
— Église Saint André (Cl.M.H. 17.10.1949)
— Église Sainte Catherine (Cl.M.H. 23.08.1991)
— Église Saint Denis de Hellemmes : tour (I.M.H. 11.02.1929)
— Église Saint Etienne, 47, rue de l'Hôpital Militaire (Cl.M.H. 15.09.1987)
— Église Saint Marie Madeleine (Cl.M.H. 19.10.1965)
— Église Saint Maurice (Cl.M.H. liste de 1840)
— Vestiges de l'ancienne Collégiale Saint Pierre, rue Alphonse-Colas et rue des Prisons (Cl.M.H. 03.02.1971)
— Chapelle des Carmes Déchaussés, 14 rue de Thionville (I.M.H. 19.03.1934)
— Chapelle Notre-Dame-de-Réconciliation, 28 rue de Cantelieu (I.M.H. 23.12.1926)
— Ancien Couvent des Madelonnettes, 39 et 41 rue de la Barre : façades et toitures (sur rue et sur cour) du bâtiment sur rue au n°41; façade sur rue et toiture correspondante de l'ancienne chapelle au n°39 (I.M.H. 17.05.1974)
— Ancien Couvent des Minimes, 17 quai du Wault et rue de la Barre : façades et toitures ainsi que les galeries du cloître (I.M.H. 17.11.1977)
— Ancien Refuge de l'Abbaye de Loos. voir 34 à 40 rue Jean-Jacques Rousseau
— Synagogue, 5 rue Auguste-Angellier (I.M.H. 13.09.1984)
— Evêché. voir 68 rue Royale
— Chapelle de la famille Gonnet, située cimetière de l'Est, en totalité y compris la grille de clôture (Section O24 face au O23 tombe n°2) (I.M.H. 19.04.2006)
— Temple protestant et ses annexes, situé 15 rue Jeanne d'Arc (cad. OR25) : en totalité (I.M.H. 18.03.2010)
- MONUMENTS A CARACTERE MILITAIRE

- 7-9 rue du Nord, rues du Curoir et de Sébastopol, usine Delattre : façades et toitures sur rues (I.M.H. 12.08.1998)
- 9 rue Parmentier : façade et toiture sur rue (I.M.H. 12.08.1998)
- 8 rue Philippe Lebon, teinturerie Millecamps : façades et toitures sur rues (I.M.H. 12.08.1998)
- 22 rue Rémy Cogghe : la façade et la toiture sur rue, le salon au rez-de-chaussée sur rue avec son plafond peint et les toiles situées en dessus de porte et en dessus de cheminée, l'atelier du peintre situé sous les combles (I.M.H. 12.08.1998)
- 11 rue Vauban : la pièce arrière de la maison formant jardin d'hiver avec son décor et sa verrière sommitale, et l'ensemble des vitraux ainsi que la marquise les protégeant (I.M.H. 12.08.1998)
- Parc Barbieux; ensemble formé par le parc Barbieux, l'avenue Le Nôtre et l'avenue Jean Jaurès, délimité par les deux avenues précitées entre le carrefour du Bd de Paris au Nord et le carrefour de l'avenue Jussieu au Sud (parcelles IX31, IY21, IZ28, KL35, KL36, KM19). (S.C.I. 26.01.1994)
- Zone de Protection du Patrimoine Architectural, Urbain, et Paysager de Roubaix. : (ZPPAUP 16.07.2001/quartiers sud et est et 08.07.2002/quartiers nord, ouest et centre)
- 514 ROUSIES — voir MAUBEUGE: Vestiges des fortifications
- 516 RUBROUCK — Motte féodale, parcelles n° 294, 295 et 296, lieu-dit 'Plaetze', section A du cadastre (I.M.H. 21.05.1980)
 - Église Saint Sylvestre (Cl.M.H. 09.11.1987)
 - voir ARNEKE: Motte féodale, lieu-dit 'Les Sept Planètes'
- 517 LES RUES DES VIGNES — Restes de l'abbaye de Vaucelles : bâtiments du XIII^e (salle capitulaire, parloir, etc.) (Cl.M.H. 20.07.1920), ruines du bâtiment XVIII^e; échauguette sur le chemin d'Honnecourt (Cl.M.H. 22.12.1987), parties subsistantes du mur de l'enceinte; sol à l'intérieur de ladite enceinte (I.M.H. 13.01.1986)
 - BANTOUZEELE : Site de l'Abbaye de Vaucelles et de la Vallée du Haut-Escaut : Ensemble délimité comme suit dans le sens des aiguilles d'une montre, depuis le carrefour de Bonavis (point de départ): Au nord: la RN44, à l'exception des parcelles 15, 16, 17 et d'une bande de 50 mètres de large en retrait de la RN 44 sur les parc. 18 et 19, sect. ZD, jusqu'au chemin d'exploitation. Le chemin d'exploitation rural de la ferme du Quesnet. La limite nord de la sect. ZE jusqu'à la RD 103, puis franchissement de la RD 103. Les limites nord et est des parc. 709 et 706, sect. B9. Le canal de Saint Quentin, jusqu'à l'écluse de Vinchy, puis franchissement de l'écluse. A l'est: la limite entre les parc. 8 et 9, sect. ZR. Le CR du 'Grand Fossé'. La limite entre les parc. 34 et 35, sect. ZM. La partie du chemin d'exploitation mitoyenne des parc. 34 et 12. La limite entre les parc. 34 et 35, sect. ZN . . la limite entre les sect. ZN et ZP puis ZP et ZO. Au sud, le CV n° 5 de Vaucelles à Montécouvez. Le chemin d'exploitation de la ferme de Gratte Planche. Le CV 7 de Gratte Planche à Bantouzeele jusqu'à la R.N. 44. A l'ouest: la RN 44, à l'exception de: la ferme de la Gaieté (parc. 49, sect. B2, à Bantouzeele); la zone industrielle (parc. 542, 575, 576, 583, 587, 589, 590, 607, 609 à 612, sect. A5, à Les Rues-des-Vignes) (S.I. 13.12.1988)
- 522 SAILLY LEZ LANNOY — Motte castrale et ferme de Meurchin avec ses bâtiments, la cour et les parcelles d'assise, rue de Lannoy (parc.639, 640, 641, 647, 648, 1972, 1973, 947, 946 section A) (I.M.H. 14.04.2008)
 - voir TOUFFLERS: Motte féodale, lieu-dit 'Rue du Château de Wasmes'
- 523 SAINGHIN EN MELANTOIS — Tumulus dit 'Mont des Tombes (parcelle n° 65, lieu-dit 'Couture des Tombes', section ZC du cadastre) (Cl.M.H. 29.05.1970)
 - voir BOUVINES: Église Saint Pierre et ses vitraux
 - voir PERONNE-EN-MELANTOIS: Église Saint Nicolas
- 525 SAINS DU NORD — voir FERON: Château de Pont de Sains
- 526 SAINT AMAND LES EAUX — Ancienne église abbatiale : tour (Cl.M.H. liste de 1846)
 - Hôtel de Ville (Cl.M.H. 26.12.1883)
 - Fours à faïence, 6 rue des Faïenciers Fauquez : four subsistant et vestiges du second (I.M.H. 16.12.1985) (démolies au 11.01.1993)
 - Ensemble formé par le Moulin Blanc et ses abords, comprenant les parcelles cadastrales et la partie des voies suivantes : Section B1: parcelles n° 133, 181, 180 et 135. Section A2: parcelles n° 921 à 923 inclus; 447, 772 et 773; Le tronçon de la rue de la Wembergue compris entre la ligne fictive prolongeant vers l'ouest la limite nord de la parcelle n° 135, sect. B1, jusqu'à son débouché sur la Route de Lille; Le tronçon de la Route de Lille compris entre la ligne fictive prolongeant vers le sud la limite ouest de la parcelle n° 772, sect. A2, et la ligne fictive prolongeant vers le sud la limite est de la parcelle n° 135, sect. B1 (S.I. 25.02.1983)
- 527 SAINT ANDRE — Pavillon du XVIII^e siècle, à l'angle des rues Vauban et Molière (Cl.M.H. 30.07.1921)
 - voir LILLE: Citadelle
- 528 SAINT AUBERT — Église Saint Aubert (Cl.M.H. 20.12.1920)
- 529 SAINT AUBIN — voir DOURLERS : Château et parc
- 532 SAINT GEORGES SUR L'AA — Église Saint Georges (Cl.M.H. 25.04.1975)

- 579 STEENE — Église Saint Martin (I.M.H. 18.03.1947)
 --- Château de Steenbourg ou de Zylhof, rue du Château : façades et toitures ainsi que les
 douves avec leur pont (Cl.M.H. 24.06.1983)
- 580 STEENVOORDE --- Motte féodale, parcelle n° 99, lieu-dit "Hofhelot", section YH du cadastre (I.M.H. 07.09.1979)
 --- Maison à l'enseigne "Au Coq, Estaminet" (18 rue de l'église), place Saint Pierre : façades et
 toitures sur la place et sur la rue de l'Église (Cl.M.H. 19.11.1943)
 --- Moulin à vent dit "Moulin du Nord" (Noord-Meulen) (I.M.H. 24.10.1977). Moulin et sol
 attenant (parcelles n° 144, 145, 146, section ZI du cadastre) (S.Cl. 16.03.1972)
 --- Moulin à vent dit "Moulin du Sud" (Drieve-Meulen) (I.M.H. 24.10.1977). Moulin et sol
 attenant dans un rayon de 100 mètres (parcelle n° 75, section ZH du cadastre) (S.Cl.
 17.04.1970)
 --- voir TERDEGHEM : Moulin dit "Steen-Meulen"
- 581 STEENWERCK --- 12 rue de Nieppe. Maison néo-flamande : façade et toiture sur rue et grille d'entrée avec
 ses piliers (I.M.H. 06.03.1980)
 --- voir LE DOULIEU : Motte féodale, lieudit "La Ferme du Château"
 --- voir SAILLY SUR LA LYS, Pas de Calais : Maison dite "de la Prévôté"
- 582 STRAZEELE --- Motte féodale et basse-cour attenante, parcelles n° 47 et 82, lieudit "Ferme-Rooses",
 section ZD du cadastre (I.M.H. 03.07.1979)
- 586 TEMPLEUVE --- Ensemble formé par le moulin de Vertain et ses abords immédiats (parcelle n° 329,
 section C2 du cadastre) (S.Cl. 08.08.1978) ; Ensemble formé par les abords du moulin à
 vent, au lieu-dit "La Plaine de Vertain" et comprenant les parcelles cadastrales suivantes:
 section A8: n° 1010, 1011, 1013, 1014 et 1657; section C2: n° 296, 297, 299, 300, 301,
 326 à 328 et 330 à 333 (S.Cl. 10.05.1981)
 --- Hôtel de Ville (I.M.H. 16.05.2002)
- 587 TERDEGHEM --- Moulin à vent dit "Steen-Meulen" (I.M.H. 24.10.1977). Moulin et sol attenant dans un
 rayon de 100 mètres (parcelle n° 74, section ZC du cadastre) (S.Cl. 17.04.1970)
 --- Site du Mont des Récollets : voir CASSEL
 --- Site du "Drieve-Meulen" : voir STEENVOORDE
 --- voir STEENVOORDE : - "Drieve-Meulen"
 - Maison "Au Coq, Estaminet"
- 591 THIVENCELLE --- voir CONDE SUR ESCAUT : Fosse Ledoux
- 593 THUN L'EVEQUE --- voir ETRUN : Oppidum dénommé "Camp de César"
- 598 TOUFFLERS --- Motte féodale, parcelles n° 1196 à 1199, lieu-dit "Rue du Château de Wasmes", section
 A du cadastre (I.M.H. 20.03.1980)
 --- Bourloire du cercle Saint-Paul; 35 rue Henri Pouchain; en totalité (I.M.H. 19.04.2006)
 --- voir SAILLY LEZ LANNOY : motte castrale et ferme de Meurchin
- 599 TOURCOING --- Bourloire "La nouvelle Bourloire"; en totalité, avec sa piste de jeu et la façade du café
 située 98, rue de Dunkerque (I.M.H. 05.02.2003)
 --- Bourloire Saint-Raphaël; en totalité, avec sa piste de jeu, située 443, rue des 3 Pierres
 (I.M.H. 05.02.2003) HORS ZPPAUP
 --- Bourloire Saint-Eloi, en totalité, avec sa piste de jeu, située 71, rue du Riez (I.M.H.
 05.02.2003) HORS ZPPAUP
 --- Bourloire Notre-Dame de Consolation; en totalité, avec sa piste de jeu, située 101, rue
 du Pont de Neuville (I.M.H. 05.02.2003)
 --- Bourloire La Concorde; en totalité, avec sa piste de jeu, située 2, rue de Seclin (I.M.H.
 05.02.2003) HORS ZPPAUP
 --- Bourloire Saint-Charles; en totalité, avec ses 2 pistes de jeu, située 27, rue de
 Strasbourg (I.M.H. 05.02.2003)
 --- Bourloire Saint-Louis, en totalité, avec sa piste de jeu, située 109, rue Ingres (I.M.H.
 05.02.2003)
 --- Bourloire Saint-Christophe; en totalité, avec ses 2 pistes de jeu, située 36, rue du
 Moulin Fagot (I.M.H. 20.02.2003)
 --- Église Notre-Dame des Anges, 73 bis, rue Nationale (I.M.H. 06.04.1981)
 --- Église Saint Christophe, rue de Tournai (I.M.H. 06.04.1981)
 --- Hôtel de Ville, place Victor Hassebrouck (I.M.H. 06.04.1981)
 --- Hospice Général, rue Léon Salembien : chapelle, façade de l'aile au réfectoire
 perpendiculaire à la chapelle; galeries du cloître intérieur avec leurs consoles sculptées
 (I.M.H. 06.04.1981)
 --- Gare (I.M.H. 28.12.1984)
 --- 97 et 99 rue du Général Marchand, deux pavillons type "Métropole" (I.M.H. le
 14.02.1995)
 --- 49 rue de Lille, banque Joire : façade et toiture sur rue, écuries, hall d'entrée et ses
 guichets, le bureau de Jules Joire au rez de chaussée sur rue, la salle des coffres, la
 sellerie, l'escalier. (I.M.H. 12.08.1998)

- 662 WINNEZEELE — Motte féodale, parcelle n° 72b, lieu-dit "Temple Houck", section ZM du cadastre (I.M.H. 20.03.1979)
- 663 WORMHOUT — Église Saint Martin (Cl.M.H. 02.11.1987)
 — Moulin à vent dit "Moulin de Riele" ou "Moulin Deschodt" (I.M.H. 24.10.1977). Moulin, (parcelle n° 740, section E du cadastre) (S.Cl. 16.03.1972)
 — 17, rue d'Herzeele : façades et toitures sur la rue d'Herzeele; façade avec son pignon en retour sur la rue du 8 Mai (I.M.H. 14.09.1984)
- 664 WULVERDINGHE — Motte féodale, parcelles n° 5, 6, 7, 8, 9, lieu-dit "Hoeunweel", section S du cadastre (I.M.H. 16.08.1979)
- 665 ZEGERSCAPPEL — Ancienne Justice de Paix dit "Manoir d'Orval": façades et toitures (I.M.H. 11.01.1951)
 — Église Saint-Omer, en totalité (I.M.H. 26.06.2006)
- 668 ZUYDCOOTE — BRAY-DUNES, GHYVELDE, LEFFRINCKOUCKE : Ensemble formé par les dunes de Flandre maritime, comprenant les sections cadastrales suivantes et délimité comme ci-après : Commune de Bray-Dunes : 1° à l'est de l'agglomération: sections A5 et A6 en totalité; 2° à l'ouest de l'agglomération: section A1 en totalité. Commune de Zuydcoote : 1° à l'est de l'agglomération: une partie (voir site inscrit) de la section A1 délimitée comme suit : au nord, 500 mètres vers le large au delà de la limite du domaine maritime; à l'est, la limite communale Bray-Dunes/Zuydcoote; au sud, la limite cadastrale de la section A1; à l'ouest, une ligne parallèle à la rue d'Avesnes à 50 mètres à l'est de celle-ci; 2° à l'ouest de l'agglomération : une partie des sections A1 et A3 délimitée comme suit : au nord, 500 mètres vers le large au delà de la limite du domaine maritime; à l'est, le chemin du camping municipal (parc. n° 34); au sud, le C.D. n° 60 incluant seulement sur la section A3 les parcelles n° 444 et 445 ("Bois de Zuydcoote") et les parcelles n° 425 à 439 ("Dunes de la Ferme du Sanator"); à l'ouest, la limite communale Zuydcoote/Ghyvelde. Commune de Ghyvelde : une partie de la section C1 délimitée comme suit : au nord, 500 mètres vers le large au delà de la limite du domaine maritime; à l'est, la limite communale Ghyvelde/Zuydcoote; au sud, le CD n° 60 et la déviation du CD n° 60; à l'ouest, la limite communale Ghyvelde/Leffrinckoucke. Commune de Leffrinckoucke : une partie des sections A5 et A3 délimitée comme suit : au nord, 500 mètres vers le large au delà de la limite du domaine maritime; à l'est, la limite communale Leffrinckoucke/Ghyvelde; au sud, la voie de chemin de fer; à l'ouest, la limite cadastrale de la section A3. (S.Cl. décret du 31.08.1978) Partie non classée de la section A1 du cadastre de Zuydcoote (S.I. 25.02.1972)
- 669 ZUYTPEENE — Motte féodale, parcelle n° 75, lieu-dit "Blauw Cappel Veld", section A du cadastre (I.M.H. 21.06.1978)
 — Motte féodale, parcelles n° 188, 189 et 190, lieu-dit "Casteel Veld", section A du cadastre (I.M.H. 21.06.1978)
 — voir WEMAERS-CAPPEL : Église Saint Martin

Courrier arrivé SUCT	
Le	
N° ADS	
AF et APR	
APD	
Stratégies	
Pour info	<input type="checkbox"/>
Pour information	<input checked="" type="checkbox"/>
Visa	

		Population totale en 1990	Population totale en 1999	Superficie totale	Superficie agricole utilisée communale	Superficie agricole utilisée des exploitations
		Personnes	Personnes	Superficie (ha)	Superficie (ha)	Superficie (ha)
		2000	2000	2000	2000	2000
59016	ARMBOUTS-CAPPEL	2 667	2 731	1 015	804	774
59094	BOURBOURG	7 125	6 979	3 849	3 108	3 425
59107	BRAY-DUNES	4 770	4 628	857	271	286
59131	CAPPELLE-LA-GRANDE	9 039	8 712	546	258	396
59155	COUDEKERQUE-BRANCHE	23 820	24 487	914	104	137
59154	COUDEKERQUE	916	1 134	1 203	665	535
59159	CRAYWICK	399	478	773	612	576
59183	DUNKERQUE	71 071	72 333	3 734	148	262
59260	GHYVELDE	2 980	3 075	1 646	992	1 105
59271	GRANDE-SYNTHÉ	24 489	23 560	2 144	181	270
59272	GRAND-FORT-PHILIPPE	6 494	6 118	313	52	c
59273	GRAVELINES	12 650	12 769	2 266	459	295
59340	LEFFRINCKOUCKE	4 659	5 037	728	267	211

59359	LOON-PLAGE	6 454	6 565	3 567	1 533	1 370
59532	SAINT-GEORGES-SUR-L'AA	251	270	813	588	456
59576	SPYCKER	1 413	1 335	919	825	1 084
59588	TETEGHEM	5 861	7 380	1 841	1 193	687
59668	ZUYDCOOTE	1 620	1 641	260	90	c

		Superficie agricole utilisée des exploitations	Exploitations professionnelles	Exploitations professionnelles	Exploitations professionnelles	Exploitations professionnelles
		Superficie (ha) 2010	Exploitations 1988	Exploitations 2000	Exploitations	Superficie agricole utilisée moyenne (ha) 1988
					2010	
59016	ARMBOUTS-CAPPEL	772	c	c	11	c
59094	BOURBOURG	3 452	61	34	34	55
59107	BRAY-DUNES	254	5	c	3	64
59131	CAPPELLE-LA-GRANDE	474	7	c	c	53
59155	COUDEKERQUE-BRANCHE	19	9	3	c	53
59154	COUDEKERQUE	557	16	8	c	36
59159	CRAYWICK	628	10	5	6	65
59183	DUNKERQUE	169	47	28	20	6
59260	GHYVELDE	970	21	17	14	51
59271	GRANDE-SYNTHÉ	336	c	9	6	c
59272	GRAND-FORT-PHILIPPE	374	c	c	c	c
59273	GRAVELINES	138	20	10	5	36
59340	LEFFRINCKOUCKE	267	10	4	c	30

59359	LOON-PLAGE	1 311	31	18	14	42
59532	SAINT-GEORGES-SUR-L'AA	239	11	c	c	46
59576	SPYCKER	1 070	18	12	12	57
59588	TETEGHEM	728	27	11	12	33
59668	ZUYDCOOTE	167	c	c	c	c

		Exploitations professionnelles	Autres exploitations	Autres exploitations	Autres exploitations	Autres exploitations
		Superficie agricole utilisée moyenne (ha) 2000	Exploitations 1988	Exploitations 2000	Exploitations 2010	Superficie agricole utilisée moyenne (ha) 1988
59016	ARMOUITS-CAPPEL	c	c	c	c	c
59094	BOURBOURG	96	14	14	7	5
59107	BRAY-DUNES	c	4	c	0	4
59131	CAPPELLE-LA-GRANDE	c	4	c	c	20
59155	COUDEKERQUE-BRANCHE	29	8	5	c	5
59154	COUDEKERQUE	63	7	4	c	10
59159	CRAYWICK	115	0	0	0	0
59183	DUNKERQUE	9	15	3	c	6
59260	GHYVELDE	64	3	3	c	6
59271	GRANDE-SYNTHÉ	25	c	7	c	c
59272	GRAND-FORT-PHILIPPE	c	0	0	0	0
59273	GRAVELINES	29	11	3	4	2
59340	LEFFRINCKOUCKE	47	4	3	c	8

59359	LOON-PLAGE	75	7	4	8	7
59532	SAINT-GEORGES-SUR-L'AA	c	5	c	c	6
59576	SPYCKER	83	3	7	3	3
59588	TETEGHEM	60	10	4	c	3
59668	ZUYDCOOTE	c	0	0	0	0

		Autres exploitations	Toutes exploitations	Toutes exploitations	Toutes exploitations	Toutes exploitations
		Superficie agricole utilisée moyenne (ha) 2000	Exploitations 1988	Exploitations 2000	Exploitations 2010	Superficie agricole utilisée moyenne (ha) 1988
59016	ARMOUITS-CAPPEL	c	18	12	12	47
59094	BOURBOURG	11	75	48	41	45
59107	BRAY-DUNES	c	9	5	3	37
59131	CAPPELLE-LA-GRANDE	c	11	5	4	41
59155	COUDEKERQUE-BRANCHE	10	17	8	c	30
59154	COUDEKERQUE	8	23	12	11	28
59159	CRAYWICK	0	10	5	6	65
59183	DUNKERQUE	4	62	31	22	6
59260	GHYVELDE	5	24	20	15	45
59271	GRANDE-SYNTHÉ	7	22	16	8	14
59272	GRAND-FORT-PHILIPPE	0	c	c	c	c
59273	GRAVELINES	3	31	13	9	24
59340	LEFFRINCKOUCKE	8	14	7	6	23

59359	LOON-PLAGE	3	38	22	22	36
59532	SAINT-GEORGES-SUR-L'AA	c	16	8	4	33
59576	SPYCKER	13	21	19	15	49
59588	TETEGHEM	7	37	15	14	25
59668	ZUYDCOOTE	0	c	c	c	c

		Toutes exploitations	Superficie agricole utilisée	Superficie agricole utilisée	Superficie agricole utilisée	Superficie agricole utilisée
		Superficie agricole utilisée moyenne (ha) 2000	Exploitations 1988	Exploitations 2000	Superficie (ha) 1988	Superficie (ha) 2000
59016	ARMBOUTS-CAPPEL	64	18	12	841	774
59094	BOURBOURG	71	75	48	3 410	3 425
59107	BRAY-DUNES	57	9	5	334	286
59131	CAPPELLE-LA-GRANDE	79	11	5	455	396
59155	COUDEKERQUE-BRANCHE	17	17	8	514	137
59154	COUDEKERQUE	45	22	12	637	535
59159	CRAYWICK	115	10	5	647	576
59183	DUNKERQUE	8	61	31	373	262
59260	GHYVELDE	55	24	20	1 085	1 105
59271	GRANDE-SYNTHÉ	17	22	15	314	270
59272	GRAND-FORT-PHILIPPE	c	c	c	c	c
59273	GRAVELINES	23	28	13	737	295
59340	LEFFRINCKOUCKE	30	14	7	328	211

59359	LOON-PLAGE	62	38	22	1 357	1 370
59532	SAINT-GEORGES-SUR-L'AA	57	15	8	534	456
59576	SPYCKER	57	21	19	1 025	1 084
59588	TETEGHEM	46	37	15	919	687
59668	ZUYDCOOTE	c	c	c	c	c

		Superficie agricole utilisée	Terres labourables	Terres labourables	Terres labourables	Terres labourables
		Superficie (ha)	Exploitations	Exploitations	Exploitations	Superficie (ha)
		2010	1988	2000	2010	1988
59016	ARMBOUTS-CAPPEL	772	17	12	11	781
59094	BOURBOURG	3 452	72	45	39	3 271
59107	BRAY-DUNES	254	8	5	3	330
59131	CAPPELLE-LA-GRANDE	474	9	5	4	441
59155	COUDEKERQUE-BRANCHE	19	12	5	c	492
59154	COUDEKERQUE	557	21	10	10	544
59159	CRAYWICK	628	10	5	6	613
59183	DUNKERQUE	169	18	8	22	222
59260	GHYVELDE	970	21	17	15	999
59271	GRANDE-SYNTHÉ	336	15	9	7	264
59272	GRAND-FORT-PHILIPPE	374	c	c	c	c
59273	GRAVELINES	138	21	9	9	695
59340	LEFFRINCKOUCKE	267	11	5	6	303

59359	LOON-PLAGE	1 311	36	21	22	1 260
59532	SAINT-GEORGES-SUR-L'AA	239	15	8	4	502
59576	SPYCKER	1 070	20	19	14	983
59588	TETEGHEM	728	30	13	13	800
59668	ZUYDCOOTE	167	c	c	c	c

		Terres labourables	Terres labourables	Céréales	Céréales	Céréales
		Superficie (ha)	Superficie (ha)	Exploitations	Exploitations	Exploitations
		2000	2010	1988	2000	2010
59016	ARMBOUTS-CAPPEL	731	722	17	12	11
59094	BOURBOURG	3 313	3 357	72	42	37
59107	BRAY-DUNES	283	254	8	5	3
59131	CAPPELLE-LA-GRANDE	391	474	9	5	4
59155	COUDEKERQUE-BRANCHE	130	19	11	4	c
59154	COUDEKERQUE	495	557	20	10	8
59159	CRAYWICK	574	628	10	5	6
59183	DUNKERQUE	149	169	11	c	4
59260	GHYVELDE	1 074	970	21	17	14
59271	GRANDE-SYNTHÉ	243	336	13	5	5
59272	GRAND-FORT-PHILIPPE	c	374	c	c	4
59273	GRAVELINES	261	138	20	6	c
59340	LEFFRINCKOUCKE	202	267	10	4	3

59359	LOON-PLAGE	1 335	1 311	36	21	19
59532	SAINT-GEORGES-SUR-L'AA	437	239	14	7	3
59576	SPYCKER	1 057	1 070	20	15	14
59588	TETEGHEM	667	728	29	13	11
59668	ZUYDCOOTE	c	167	c	c	c

		Céréales	Céréales	Céréales	Superficie fourragère principale	Superficie fourragère principale
		Superficie (ha)	Superficie (ha)	Superficie (ha)	Exploitations	Exploitations
		1988	2000	2010	1988	2000
59016	ARMBOUTS-CAPPEL	452	406	499	16	10
59094	BOURBOURG	1 860	1 771	2 063	51	27
59107	BRAY-DUNES	202	152	155	3	3
59131	CAPPELLE-LA-GRANDE	278	225	258	7	5
59155	COUDEKERQUE-BRANCHE	279	79	7	7	4
59154	COUDEKERQUE	370	283	314	19	6
59159	CRAYWICK	418	336	388	7	c
59183	DUNKERQUE	167	c	30	13	c
59260	GHYVELDE	574	552	566	16	9
59271	GRANDE-SYNTHÉ	158	107	195	5	c
59272	GRAND-FORT-PHILIPPE	c	c	205	c	c
59273	GRAVELINES	468	153	75	10	5
59340	LEFFRINCKOUCKE	189	112	145	8	4

59359	LOON-PLAGE	797	774	848	23	12
59532	SAINT-GEORGES-SUR-L'AA	320	284	147	9	4
59576	SPYCKER	550	540	619	14	7
59588	TETEGHEM	539	373	431	31	9
59668	ZUYDCOOTE	c	c	87	c	0

		Superficie fourragère principale	Superficie fourragère principale	Superficie fourragère principale	Superficie fourragère principale	Superficie toujours en herbe
		Exploitations	Superficie (ha)	Superficie (ha)	Superficie (ha)	Exploitations
		2010	1988	2000	2010	1988
59016	ARMBOUTS-CAPPEL	10	68	57	65	16
59094	BOURBOURG	18	173	120	144	48
59107	BRAY-DUNES	c	6	3	0	c
59131	CAPPELLE-LA-GRANDE	3	15	4	4	7
59155	COUDEKERQUE-BRANCHE	c	21	7	12	7
59154	COUDEKERQUE	8	118	63	72	16
59159	CRAYWICK	c	33	c	2	7
59183	DUNKERQUE	6	52	c	7	13
59260	GHYVELDE	3	97	32	28	16
59271	GRANDE-SYNTHÉ	c	9	c	34	5
59272	GRAND-FORT-PHILIPPE	c	c	c	66	c
59273	GRAVELINES	c	38	58	8	9
59340	LEFFRINCKOUCKE	c	22	5	1	8

59359	LOON-PLAGE	9	96	33	28	23
59532	SAINT-GEORGES-SUR-L'AA	c	66	22	17	8
59576	SPYCKER	8	37	36	22	14
59588	TETEGHEM	10	120	29	64	31
59668	ZUYDCOOTE	c	c	0	4	c

		Superficie toujours en herbe	Superficie toujours en herbe	Superficie toujours en herbe	Superficie toujours en herbe	Superficie toujours en herbe
		Exploitations	Exploitations	Superficie (ha)	Superficie (ha)	Superficie (ha)
		2000	2010	1988	2000	2010
59016	ARMBOUTS-CAPPEL	10	10	58	42	50
59094	BOURBOURG	27	17	136	108	94
59107	BRAY-DUNES	3	c	c	3	0
59131	CAPPELLE-LA-GRANDE	5	3	13	4	4
59155	COUDEKERQUE-BRANCHE	4	c	19	7	5
59154	COUDEKERQUE	6	7	88	40	44
59159	CRAYWICK	c	c	33	c	2
59183	DUNKERQUE	c	c	49	c	5
59260	GHYVELDE	9	5	81	28	24
59271	GRANDE-SYNTHÉ	c	c	9	c	34
59272	GRAND-FORT-PHILIPPE	c	c	c	c	63
59273	GRAVELINES	5	c	28	26	8
59340	LEFFRINCKOUCKE	4	c	17	5	1

59359	LOON-PLAGE	12	9	89	31	21
59532	SAINT-GEORGES-SUR-L'AA	4	c	32	17	13
59576	SPYCKER	7	8	37	26	20
59588	TETEGHEM	6	9	114	19	45
59668	ZUYDCOOTE	0	c	c	0	4

		Légumes frais	Légumes frais	Légumes frais	Légumes frais	Légumes frais
		Exploitations	Exploitations	Exploitations	Superficie (ha)	Superficie (ha)
		1988	2000	2010	1988	2000
59016	ARMBOUTS-CAPPEL	5	5	0	23	38
59094	BOURBOURG	21	21	13	132	247
59107	BRAY-DUNES	c	3	c	c	16
59131	CAPPELLE-LA-GRANDE	0	3	c	0	55
59155	COUDEKERQUE-BRANCHE	6	c	0	28	c
59154	COUDEKERQUE	3	3	c	6	44
59159	CRAYWICK	3	4	5	17	49
59183	DUNKERQUE	39	12	5	73	24
59260	GHYVELDE	9	13	4	62	139
59271	GRANDE-SYNTHÉ	14	7	c	37	44
59272	GRAND-FORT-PHILIPPE	0	c	0	0	c
59273	GRAVELINES	8	3	c	13	9
59340	LEFFRINCKOUCKE	5	c	c	11	c

59359	LOON-PLAGE	7	9	4	20	56
59532	SAINT-GEORGES-SUR-L'AA	4	5	c	17	35
59576	SPYCKER	5	10	8	21	59
59588	TETEGHEM	7	8	5	14	86
59668	ZUYDCOOTE	c	c	0	c	c

		Légumes frais
		Superficie (ha)
		2010
59016	ARMBOUTS-CAPPEL	0
59094	BOURBOURG	176
59107	BRAY-DUNES	5
59131	CAPPELLE-LA-GRANDE	25
59155	COUDEKERQUE-BRANCHE	0
59154	COUDEKERQUE	15
59159	CRAYWICK	59
59183	DUNKERQUE	19
59260	GHYVELDE	40
59271	GRANDE-SYNTHÉ	16
59272	GRAND-FORT-PHILIPPE	0
59273	GRAVELINES	11
59340	LEFFRINCKOUCKE	9

59359	LOON-PLAGE	26
59532	SAINT-GEORGES-SUR-L'AA	0
59576	SPYCKER	71
59588	TETEGHEM	29
59668	ZUYDCOOTE	0

		Total bovins Exploitations 1988	Total bovins Exploitations 2000	Total bovins Exploitations 2010	Total bovins Effectif 1988	Total bovins Effectif 2000
59016	ARMBOUTS-CAPPEL	9	5	4	172	213
59094	BOURBOURG	29	11	6	567	348
59107	BRAY-DUNES	c	0	0	c	0
59131	CAPPELLE-LA-GRANDE	0	0	0	0	0
59155	COUDEKERQUE-BRANCHE	3	c	0	58	c
59154	COUDEKERQUE	9	3	3	248	176
59159	CRAYWICK	4	c	0	81	c
59183	DUNKERQUE	4	0	0	170	0
59260	GHYVELDE	11	5	3	274	84
59271	GRANDE-SYNTHE	0	0	0	0	0
59272	GRAND-FORT-PHILIPPE	c	c	c	c	c
59273	GRAVELINES	3	4	c	36	130
59340	LEFFRINCKOUCKE	c	c	0	c	c
59359	LOON-PLAGE	12	4	c	190	34
59532	SAINT-GEORGES-SUR-L'AA	6	c	c	190	c

59576	SPYCKER	7	6	c	133	164
59588	TETEGHEM	12	c	c	174	c
59668	ZUYDCOOTE	0	0	0	0	0

		Total bovins Effectif 2010	Total volailles Exploitations 1988	Total volailles Exploitations 2000	Total volailles Exploitations 2010	Total volailles Effectif 1988
59016	ARMBOUTS-CAPPEL	230	8	4	c	5 312
59094	BOURBOURG	293	24	17	c	7 777
59107	BRAY-DUNES	0	4	0	c	186
59131	CAPPELLE-LA-GRANDE	0	5	c	c	1 787
59155	COUDEKERQUE-BRANCHE	0	7	0	c	592
59154	COUDEKERQUE	194	13	c	c	1 397
59159	CRAYWICK	0	3	4	c	63
59183	DUNKERQUE	0	7	0	c	471
59260	GHYVELDE	36	13	8	c	645
59271	GRANDE-SYNTHE	0	c	c	c	c
59272	GRAND-FORT-PHILIPPE	83	c	c	c	c
59273	GRAVELINES	13	10	4	c	2 255
59340	LEFFRINCKOUCKE	0	c	c	c	c
59359	LOON-PLAGE	4	13	c	c	249
59532	SAINT-GEORGES-SUR-L'AA	54	9	c	c	907

59576	SPYCKER	51	9	6	c	102
59588	TETEGHEM	236	17	4	c	711
59668	ZUYDCOOTE	0	c	0	c	c

		Total volailles Effectif 2000	Total volailles Effectif 2010	Total ovins Exploitatifs 1988	Total ovins Exploitatifs 2000	Total ovins Exploitatifs 2010
59016	ARMBOUTS-CAPPEL	4 458	8 000	3	0	0
59094	BOURBOURG	16 503	12 056	8	c	c
59107	BRAY-DUNES	0	2 200	c	0	0
59131	CAPPELLE-LA-GRANDE	c	0	c	c	0
59155	COUDEKERQUE-BRANCHE	0	0	c	c	0
59154	COUDEKERQUE	c	214	c	c	0
59159	CRAYWICK	33	0	c	0	0
59183	DUNKERQUE	0	0	c	0	0
59260	GHYVELDE	423	0	3	c	c
59271	GRANDE-SYNTHE	c	0	c	0	0
59272	GRAND-FORT-PHILIPPE	c	0	0	0	0
59273	GRAVELINES	397	0	3	c	0
59340	LEFFRINCKOUCKE	c	0	c	c	0
59359	LOON-PLAGE	c	0	6	3	3
59532	SAINT-GEORGES-SUR-L'AA	c	20	c	0	0

59576	SPYCKER	74	70	4	0	0
59588	TETEGHEM	66	0	4	c	c
59668	ZUYDCOOTE	0	0	0	0	0

		Total ovins Effectif 1988	Total ovins Effectif 2000	Total ovins Effectif 2010	Total porcins Exploitations 1988	Total porcins Exploitations 2000
59016	ARMBOUTS-CAPPEL	32	0	0	7	c
59094	BOURBOURG	54	c	43	17	9
59107	BRAY-DUNES	c	0	0	c	0
59131	CAPPELLE-LA-GRANDE	c	c	0	c	c
59155	COUDEKERQUE-BRANCHE	c	c	0	3	0
59154	COUDEKERQUE	c	c	0	3	0
59159	CRAYWICK	c	0	0	0	0
59183	DUNKERQUE	c	0	0	c	0
59260	GHYVELDE	144	c	10	c	0
59271	GRANDE-SYNTHE	c	0	0	0	0
59272	GRAND-FORT-PHILIPPE	0	0	0	0	0
59273	GRAVELINES	20	c	0	c	c
59340	LEFFRINCKOUCKE	c	c	0	0	0
59359	LOON-PLAGE	388	409	681	3	c
59532	SAINT-GEORGES-SUR-L'AA	c	0	0	3	c

59576	SPYCKER	28	0	0	0	0
59588	TETEGHEM	94	c	56	8	c
59668	ZUYDCOOTE	0	0	0	0	0

		Total porcins Exploitations 2010	Total porcins Effectif 1988	Total porcins Effectif 2000	Total porcins Effectif 2010
59016	ARMBOUTS-CAPPEL	c	1 717	c	1 255
59094	BOURBOURG	6	3 161	3 123	3 155
59107	BRAY-DUNES	0	c	0	0
59131	CAPPELLE-LA-GRANDE	0	c	c	0
59155	COUDEKERQUE-BRANCHE	0	938	0	0
59154	COUDEKERQUE	0	689	0	0
59159	CRAYWICK	0	0	0	0
59183	DUNKERQUE	0	c	0	0
59260	GHYVELDE	0	c	0	0
59271	GRANDE-SYNTHE	0	0	0	0
59272	GRAND-FORT-PHILIPPE	0	0	0	0
59273	GRAVELINES	0	c	c	0
59340	LEFFRINCKOUCKE	0	0	0	0
59359	LOON-PLAGE	c	226	c	1 140
59532	SAINT-GEORGES-SUR-L'AA	0	1 260	c	0

59576	SPYCKER	0	0	0	0
59588	TETEGHEM	0	494	c	0
59668	ZUYDCOOTE	0	0	0	0

		Superficie en fermage	Superficie en fermage	Superficie en fermage	Superficie en fermage	Superficie en fermage
		Exploitations	Exploitations	Exploitations	Superficie (ha) ou parc (en propriété et copropriété)	Superficie (ha) ou parc (en propriété et copropriété)
		1988	2000	2010	1988	2000
59016	ARMBOUTS-CAPPEL	17	12	12	671	626
59094	BOURBOURG	53	40	34	2 166	2 818
59107	BRAY-DUNES	8	4	c	326	277
59131	CAPPELLE-LA-GRANDE	10	5	3	405	309
59155	COUDEKERQUE-BRANCHE	11	4	c	386	79
59154	COUDEKERQUE	18	10	10	400	395
59159	CRAYWICK	9	5	6	598	410
59183	DUNKERQUE	45	22	15	306	60
59260	GHYVELDE	23	15	11	845	734
59271	GRANDE-SYNTHÉ	17	6	4	211	101
59272	GRAND-FORT-PHILIPPE	c	c	c	c	c
59273	GRAVELINES	23	8	c	592	199
59340	LEFFRINCKOUCKE	11	6	4	289	164

59359	LOON-PLAGE	35	18	15	1 169	943
59532	SAINT-GEORGES-SUR-L'AA	13	6	3	425	323
59576	SPYCKER	18	15	13	858	765
59588	TETEGHEM	29	12	12	646	589
59668	ZUYDCOOTE	c	c	c	c	c

		Superficie en fermage	Superficie irriguée	Superficie irriguée	Superficie irriguée	Superficie irriguée
		Superficie (ha) ou parc (en propriété et copropriété) 2010	Exploitations 1988	Exploitations 2000	Exploitations 2010	Superficie (ha) ou parc (en propriété et copropriété) 1988
59016	ARMBOUTS-CAPPEL	711	0	c	c	0
59094	BOURBOURG	2682	0	17	11	0
59107	BRAY-DUNES	106	c	c	3	c
59131	CAPPELLE-LA-GRANDE	414	0	0	0	0
59155	COUDEKERQUE-BRANCHE	13	4	c	0	2
59154	COUDEKERQUE	460	c	0	0	c
59159	CRAYWICK	486	0	3	c	0
59183	DUNKERQUE	108	46	29	20	101
59260	GHYVELDE	613	4	8	6	32
59271	GRANDE-SYNTHÉ	118	17	9	3	42
59272	GRAND-FORT-PHILIPPE	304	0	c	c	0
59273	GRAVELINES	14	c	3	3	0
59340	LEFFRINCKOUCKE	234	5	c	3	12

59359	LOON-PLAGE	709	5	4	5	8
59532	SAINT-GEORGES-SUR-L'AA	182	0	c	c	0
59576	SPYCKER	760	3	6	c	6
59588	TETEGHEM	639	5	c	c	6
59668	ZUYDCOOTE	151	0	c	c	0

		Superficie irriguée	Superficie irriguée	Superficie drainée par drains enterrés	Superficie drainée par drains enterrés	Superficie drainée par drains enterrés
		Superficie (ha) ou parc (en propriété et copropriété) 2000	Superficie (ha) ou parc (en propriété et copropriété) 2010	Exploitations 1988	Exploitations 2000	Exploitations 2010
59016	ARMBOUTS-CAPPEL	c	19	16	12	9
59094	BOURBOURG	267	113	61	36	37
59107	BRAY-DUNES	c	21	6	5	3
59131	CAPPELLE-LA-GRANDE	0	0	10	5	4
59155	COUDEKERQUE-BRANCHE	c	0	9	6	8
59154	COUDEKERQUE	0	0	19	10	0
59159	CRAYWICK	31	24	8	5	6
59183	DUNKERQUE	112	105	42	23	14
59260	GHYVELDE	67	47	21	18	15
59271	GRANDE-SYNTHÉ	46	6	16	8	5
59272	GRAND-FORT-PHILIPPE	c	26	c	c	c
59273	GRAVELINES	10	4	7	5	c
59340	LEFFRINCKOUCKE	c	6	9	4	5

59359	LOON-PLAGE	42	66	21	17	15
59532	SAINT-GEORGES-SUR-L'AA	c	1	10	6	3
59576	SPYCKER	49	29	14	15	14
59588	TETEGHEM	0	7	29	13	13
59668	ZUYDCOOTE	c	25	c	c	c

		Superficie drainée par drains enterrés	Superficie drainée par drains enterrés	Superficie drainée par drains enterrés
		Superficie (ha) ou parc (en propriété et copropriété) 1988	Superficie (ha) ou parc (en propriété et copropriété) 2000	Superficie (ha) ou parc (en propriété et copropriété) 2010
59016	ARMBOUTS-CAPPEL	526	623	607
59094	BOURBOURG	1 762	2 038	2423
59107	BRAY-DUNES	279	235	254
59131	CAPPELLE-LA-GRANDE	342	368	291
59155	COUDEKERQUE-BRANCHE	309	34	286
59154	COUDEKERQUE	447	196	0
59159	CRAYWICK	264	460	533
59183	DUNKERQUE	137	190	114
59260	GHYVELDE	663	778	623
59271	GRANDE-SYNTHE	202	52	195
59272	GRAND-FORT-PHILIPPE	c	c	177
59273	GRAVELINES	195	39	7
59340	LEFFRINCKOUCKE	208	145	185

59359	LOON-PLAGE	637	706	756
59532	SAINT-GEORGES-SUR-L'AA	133	196	149
59576	SPYCKER	687	880	776
59588	TETEGHEM	701	505	487
59668	ZUYDCOOTE	c	c	120

		Chefs et coexploitants - Moins de 40 ans Effectif 1988	Chefs et coexploitants - Moins de 40 ans Effectif 2000	Chefs et coexploitants - Moins de 40 ans Effectif 2010	Chefs et coexploitants - 40 à moins de 55 ans Effectif 1988	Chefs et coexploitants - 40 à moins de 55 ans Effectif 2000
59016	ARMBOUTS-CAPPEL	5	c	4	11	9
59094	BOURBOURG	18	18	4	27	19
59107	BRAY-DUNES	4	0	0	c	c
59131	CAPPELLE-LA-GRANDE	3	0	c	4	5
59155	COUDEKERQUE-BRANCHE	3	c	c	9	c
59154	COUDEKERQUE	c	3	c	c	6
59159	CRAYWICK	c	c	3	c	c
59183	DUNKERQUE	14	13	3	24	18
59260	GHYVELDE	8	6	c	11	11
59271	GRANDE-SYNTHE	8	5	0	6	9
59272	GRAND-FORT-PHILIPPE	c	c	0	0	0
59273	GRAVELINES	10	0	0	10	7
59340	LEFFRINCKOUCKE	5	c	0	5	c
59359	LOON-PLAGE	8	8	c	8	8

59532	SAINT-GEORGES-SUR-L'AA	7	0	c	5	3
59576	SPYCKER	7	3	c	6	11
59588	TETEGHEM	3	7	3	14	5
59668	ZUYDCOOTE	0	c	c	0	0

		Chefs et coexploitants - 40 à moins de 55 ans Effectif 2010	Chefs et coexploitants - 55 ans et plus Effectif 1988	Chefs et coexploitants - 55 ans et plus Effectif 2000	Chefs et coexploitants - 55 ans et plus Effectif 2010	Chefs et coexploitants - Total Effectif 1988
59016	ARMBOUTS-CAPPEL	5	4	c	3	20
59094	BOURBOURG	24	33	14	13	78
59107	BRAY-DUNES	c	c	c	c	9
59131	CAPPELLE-LA-GRANDE	c	4	0	c	11
59155	COUDEKERQUE-BRANCHE	0	5	4	c	17
59154	COUDEKERQUE	6	13	3	5	23
59159	CRAYWICK	c	4	0	c	10
59183	DUNKERQUE	12	25	6	7	63
59260	GHYVELDE	6	6	3	7	25
59271	GRANDE-SYNTHE	3	8	4	5	22
59272	GRAND-FORT-PHILIPPE	c	c	c	c	c
59273	GRAVELINES	5	11	7	4	31
59340	LEFFRINCKOUCKE	3	5	3	3	15
59359	LOON-PLAGE	13	24	10	8	40

59532	SAINT-GEORGES-SUR-L'AA	0	5	5	c	17
59576	SPYCKER	6	8	7	8	21
59588	TETEGHEM	11	21	3	0	38
59668	ZUYDCOOTE	0	c	0	0	c

		Chefs et coexploitants - Total Effectif 2000	Chefs et coexploitants - Total Effectif 2010	Chefs et coexploitants à temps complet Effectif ou UTA (4) 1988	Chefs et coexploitants à temps complet Effectif ou UTA (4) 2000	Chefs et coexploitants à temps complet Effectif ou UTA (4) 2010
59016	ARMOUITS-CAPPEL	15	12	19	12	13
59094	BOURBOURG	51	41	62	32	36
59107	BRAY-DUNES	5	3	5	4	3
59131	CAPPELLE-LA-GRANDE	5	4	6	3	3
59155	COUDEKERQUE-BRANCHE	8	c	9	3	c
59154	COUDEKERQUE	12	11	15	8	10
59159	CRAYWICK	6	6	8	6	6
59183	DUNKERQUE	37	22	46	33	22
59260	GHYVELDE	20	15	21	17	10
59271	GRANDE-SYNTHÉ	18	8	18	13	8
59272	GRAND-FORT-PHILIPPE	c	c	c	c	c
59273	GRAVELINES	14	9	20	10	7
59340	LEFFRINCKOUCKE	7	6	8	4	6
59359	LOON-PLAGE	26	22	32	19	17

59532	SAINT-GEORGES-SUR-L'AA	8	4	12	5	3
59576	SPYCKER	21	15	18	12	15
59588	TETEGHEM	15	14	25	10	14
59668	ZUYDCOOTE	c	c	c	c	c

59016	ARMBOUTS-CAPPEL
59094	BOURBOURG
59107	BRAY-DUNES
59131	CAPPELLE-LA-GRANDE
59155	COUDEKERQUE-BRANCHE
59154	COUDEKERQUE
59159	CRAYWICK
59183	DUNKERQUE
59260	GHYVELDE
59271	GRANDE-SYNTHÉ
59272	GRAND-FORT-PHILIPPE
59273	GRAVELINES
59340	LEFFRINCKOUCKE
59359	LOON-PLAGE

succession : non concernés
6
20
0
c
c
3
4
10
6
c
c
3
c
8

59532	SAINT-GEORGES-SUR-L'AA
59576	SPYCKER
59588	TETEGHEM
59668	ZUYDCOOTE

2
4
10
c

		UTA familiales	UTA familiales	UTA familiales	UTA salariés	UTA salariés
		Effectif ou UTA (4)	Effectif ou UTA (4)	Effectif ou UTA (4)	Effectif ou UTA (4)	Effectif ou UTA (4)
		1988	2000	2010	1988	2000
59016	ARMBOUTS-CAPPEL	35	17	16	1	0
59094	BOURBOURG	102	48	44	25	17
59107	BRAY-DUNES	8	5	3	1	c
59131	CAPPELLE-LA-GRANDE	13	5	4	1	c
59155	COUDEKERQUE-BRANCHE	17	4	c	5	0
59154	COUDEKERQUE	32	15	11	4	3
59159	CRAYWICK	14	8	7	2	1
59183	DUNKERQUE	88	48	24	68	93
59260	GHYVELDE	43	26	17	3	11
59271	GRANDE-SYNTHE	30	17	9	24	29
59272	GRAND-FORT-PHILIPPE	c	c	5	c	c
59273	GRAVELINES	33	19	9	37	12
59340	LEFFRINCKOUCKE	16	6	6	4	c
59359	LOON-PLAGE	54	26	21	5	5

59532	SAINT-GEORGES-SUR-L'AA	20	13	4	9	3
59576	SPYCKER	32	18	16	6	2
59588	TETEGHEM	49	18	15	2	0
59668	ZUYDCOOTE	c	c	c	0	c

		UTA salariés	UTA totales (y c. ETA-CUMA)	UTA totales (y c. ETA-CUMA)	UTA totales (y c. ETA-CUMA)
		Effectif ou UTA (4)	Effectif ou UTA (4)	Effectif ou UTA (4)	Effectif ou UTA (4)
		2010	1988	2000	2010
59016	ARMBOUTS-CAPPEL	3	36	17	19
59094	BOURBOURG	14	128	66	59
59107	BRAY-DUNES	c	9	6	4
59131	CAPPELLE-LA-GRANDE	c	14	6	5
59155	COUDEKERQUE-BRANCHE	0	23	5	3
59154	COUDEKERQUE	c	37	18	13
59159	CRAYWICK	c	17	9	7
59183	DUNKERQUE	69	156	140	95
59260	GHYVELDE	7	46	37	25
59271	GRANDE-SYNTHE	13	54	46	24
59272	GRAND-FORT-PHILIPPE	4	c	c	7
59273	GRAVELINES	7	71	30	19
59340	LEFFRINCKOUCKE	9	20	15	37
59359	LOON-PLAGE	3	59	32	24

59532	SAINT-GEORGES-SUR-L'AA	0	29	15	5
59576	SPYCKER	c	38	21	16
59588	TETEGHEM	3	52	19	19
59668	ZUYDCOOTE	0	c	c	c